

Wyszków, dnia 23.04.2021r.

PGN.6720.2.2021

Wyrys

ze studium uwarunkowań i kierunków zagospodarowania przestrzennego gminy Wyszków uchwalonego uchwałą Nr XXVIII/280/2016 Rady Miejskiej w Wyszkuwie z dnia 26.10.2016r.;

- dla działki nr 806 w Rybnie położonej na terenie przeznaczonym pod zabudowę usługową - oświata, ozn. symbolem UO.

Wydano dla: Gminy Wyszków, Aleja Róż 2, 07-200 Wyszków.

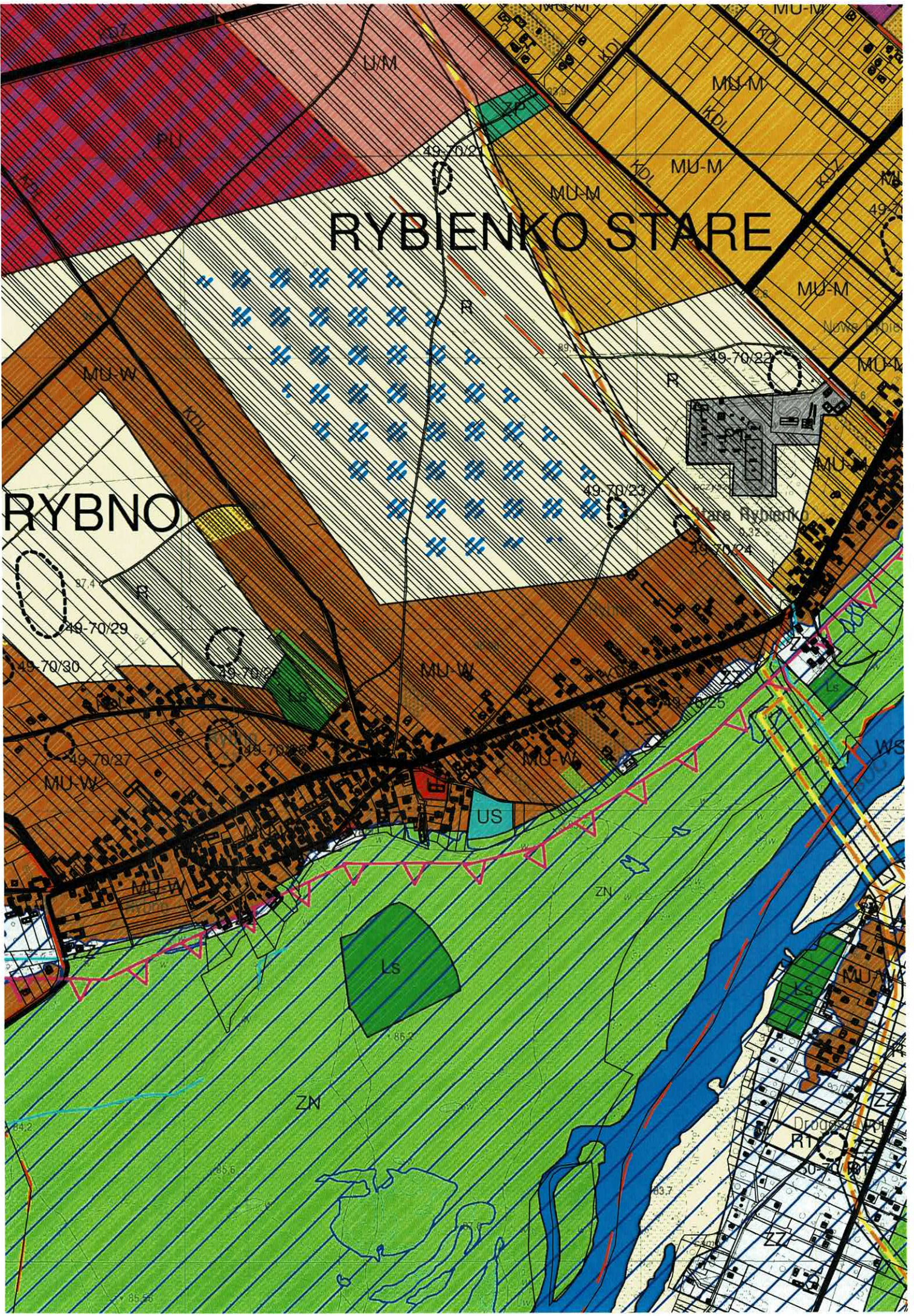
Z up. Burmistrza
Ko
Iwona Agnieszka Kostrzewa
p.o. Naczelnika
Wydziału Zagospodarowania Przestrzennego
i Gospodarki Nieruchomościami

Zwolniony / ~~wyłączony~~ / z opłaty skarbowej na podstawie
art. 7 ust. 3
2/ załącznika część poz. kolumna 4 pkt....
ustawy z dnia 16.11.2006r. o opłacie skarbowej

PODINSPEKTOR
ds. Gospodarki Przestrzennej
K
Karolina Frątczak

RYBIENKO STARE

RYBNO



LEGENDA



granica opracowana - granica gminy



granice obszarów geodezyjnych



STERNA OCHRONY NATURA 2000



strefa ochrony



granice udokumentowanych złóż kopalin zloże "Wyszków-Skuzewki" zloże "Wyszków-Bug" zloże "Buzia Bug" zloże "Wosłowa"



obszar szczególnego zagrożenia powodzią



obszary, na których przewidziano wyłączenia powodzi, jest niskie i wynosi nie więcej niż na 500 lat lub na których istnieje prawdopodobieństwo zdarzenia ekstremalnego



projektowany rezerwat Foliast wraz z uroczyskiem




obszary i eksplloatowane ujęcia wód głębinowych



wydatki



powierzchniowe wody śródlądowe - ceki, rowy



pomniki przyrody

Środowisko kulturowe



stanowiska archeologiczne w GEZ



obiekt wpisano do rejestru zabytków




obiekt w GEZ




zabytkowe cmentarze w GEZ



granice obszarów wpisanych do rejestru zabytków (w tym stanowiska archeologiczne)



strefa ochrony układu urbanistycznego



strefa ochrony widokowej obiektów zabytkowych

Przeznaczenie terenów



tereny zabudowy mieszkaniowo-usługowej wiejskiej



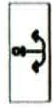
tereny zabudowy mieszkaniowo-usługowej miejskiej



tereny zabudowy mieszkaniowo-usługowej, średnie (pks)



teren rekreacyjny (niezabudowany)



tereny rekreacyjne (niezabudowane)

Infrastruktura techniczna



droga ekspresyjna S8 (krakowska)



drogi główne (krakowska, wojewódzkie)



drogi zbiorcze (wojewódzkie, powiatowe, gminne)



drogi lokalne (powiatowe, gminne)



teren zamierzony pod możliwą realizację obszarów miasta Wyżewca



linia elektroenergetyczna WN 220 kV wraz ze strefą ochronną



linia elektroenergetyczna WN 110 kV wraz ze strefą ochronną



stacja elektroenergetyczna 110/15 kV



główny wysokiego ciśnienia DN350 wraz ze strefą ochronną



główny wysokiego ciśnienia DN100 wraz ze strefą ochronną



stacja redukcyjna pomiarowa 10



lokalne cęgi ekologiczne



strefy ochrony przed hałasem (zabudowa) w tym terenach, w których przewidziano podwyższenia wysokości zabudowy powiatowej (w tym terenach, w których przewidziano podwyższenia wysokości zabudowy powiatowej)



grunty, które do zmiany przeznaczenia



grunty, które do zmiany przeznaczenia



grunty, które do zmiany przeznaczenia



granice obszarów, dla których gmina zamierza sporządzić miejscowe plany zagospodarowania przestrzennego

teren o szerokości wzdłuż linii granicy 50 m i 150 m od orientacji

teren wód powierzchniowych

teren lokalności obiektów handlowych o powierzchni sprzedaży ponad 2000 m²

0 200 400 800