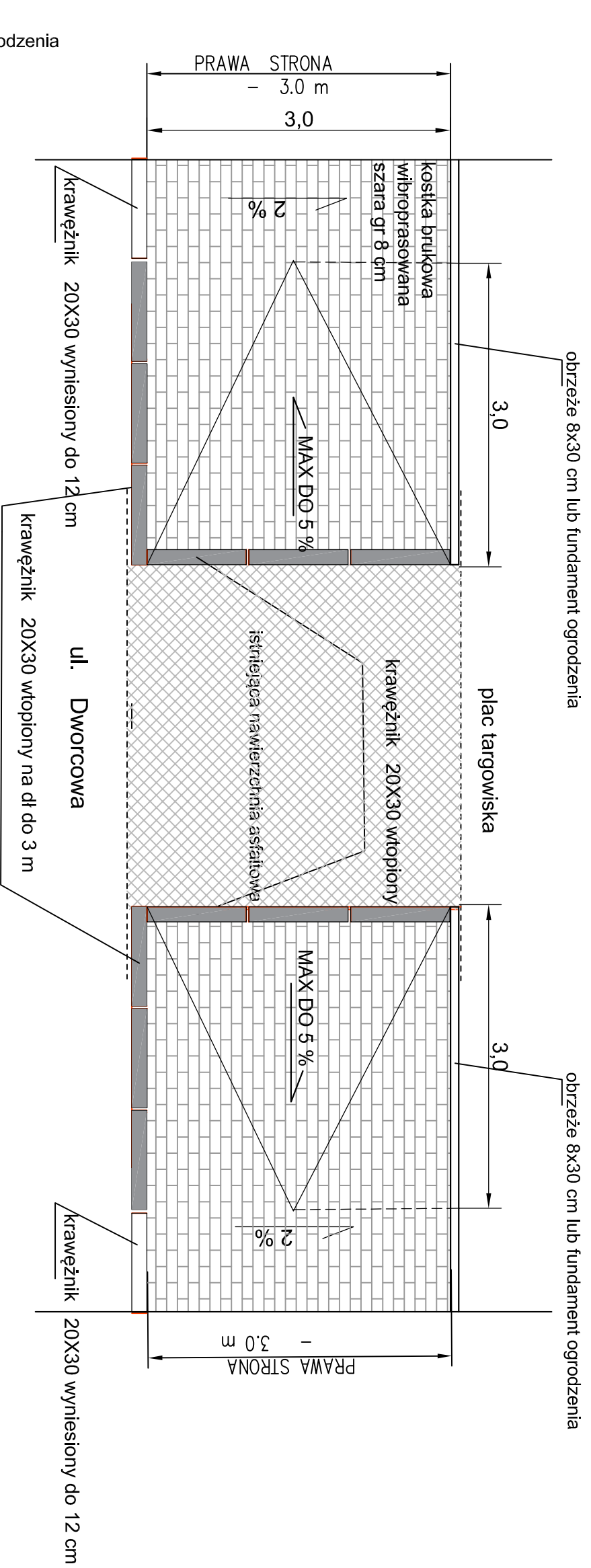
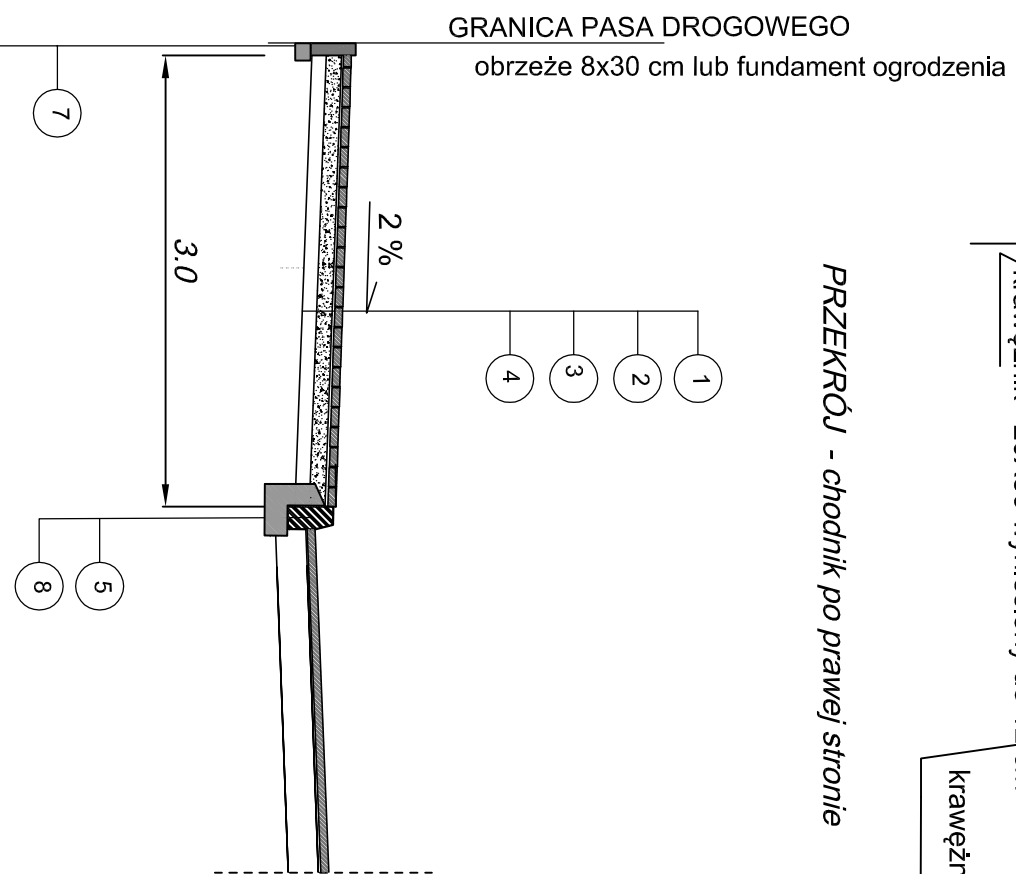




SCHEMAT CHODNIKA DOCHODZĄCEGO DO WJAZDU



PRZEKRÓJ - chodnik po prawej stronie



1	1	1	1	1	1	1	1	1
2	2	2	2	2	2	2	2	2
3	3	3	3	3	3	3	3	3
4	4	4	4	4	4	4	4	4
5	5	5	5	5	5	5	5	5
6	6	6	6	6	6	6	6	6
7	7	7	7	7	7	7	7	7
8	8	8	8	8	8	8	8	8

 ZAKŁAD USŁUG INWESTYCYJNYCH <small>mgr inż. Marek Wiesiadek ul. Prusa 4/3, 07-200 Wyszków 501 555 915 marchalski@zui.pl</small>			
Nazwa zadania: Przebudowy ul. Dworcowej na odcinku od ronda Gen. J. Sowińskiego do ronda ul. Świętojańskiej polegającej na zmianie nawierzchni chodnika i geometrii zjazdów publicznych		Faza P.B. Nr rys. 2	
Tytuł rysunku: PRZEKRÓJ - CHODNIK PO PRAWEJ STRONIE			
Inwestor: Burmistrz Wyszkowa Aleja Róż 2, 07-200 Wyszków			
Adres: Wyszków ul. Paderewskiego			
Branża: DROGOWA		Skala 1:100	
Opracował: mgr inż. Marek Wiesiadek upr. nr 17794/OS			