

Województwo: mazowieckie

Powiat: wyszkowski

Jednostka ewidencyjna: Wyszki

Obręb: 000

Wyrys z mapy

Skala 1:1000

Plac Miejski

Ratuszowa

Ratuszowa

Plac Miejski

Szkolna

Sowińskiego

Plac Miejski

Plac Miejski

4713/2; 1e4

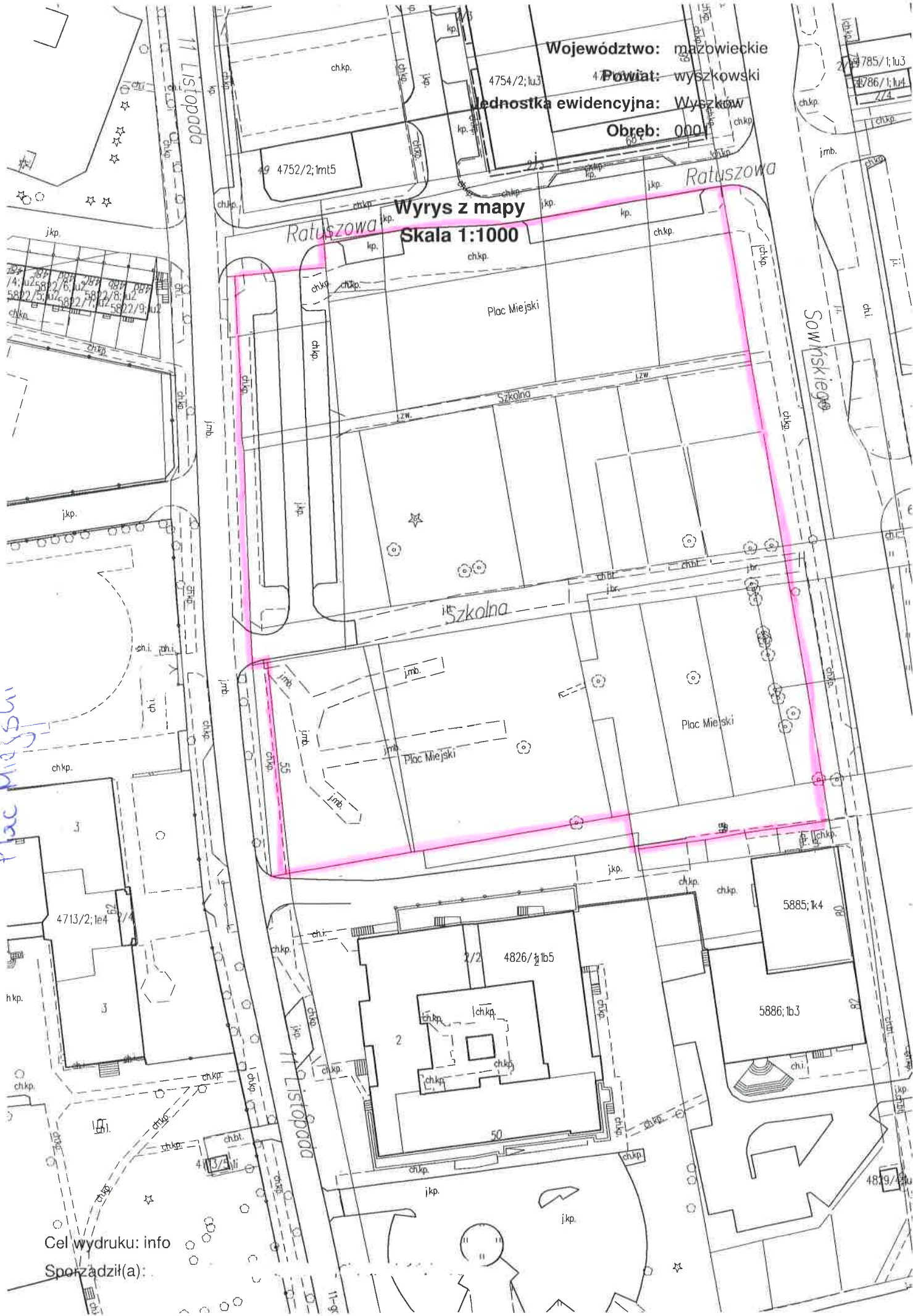
4826/1b5

5885; 1k4

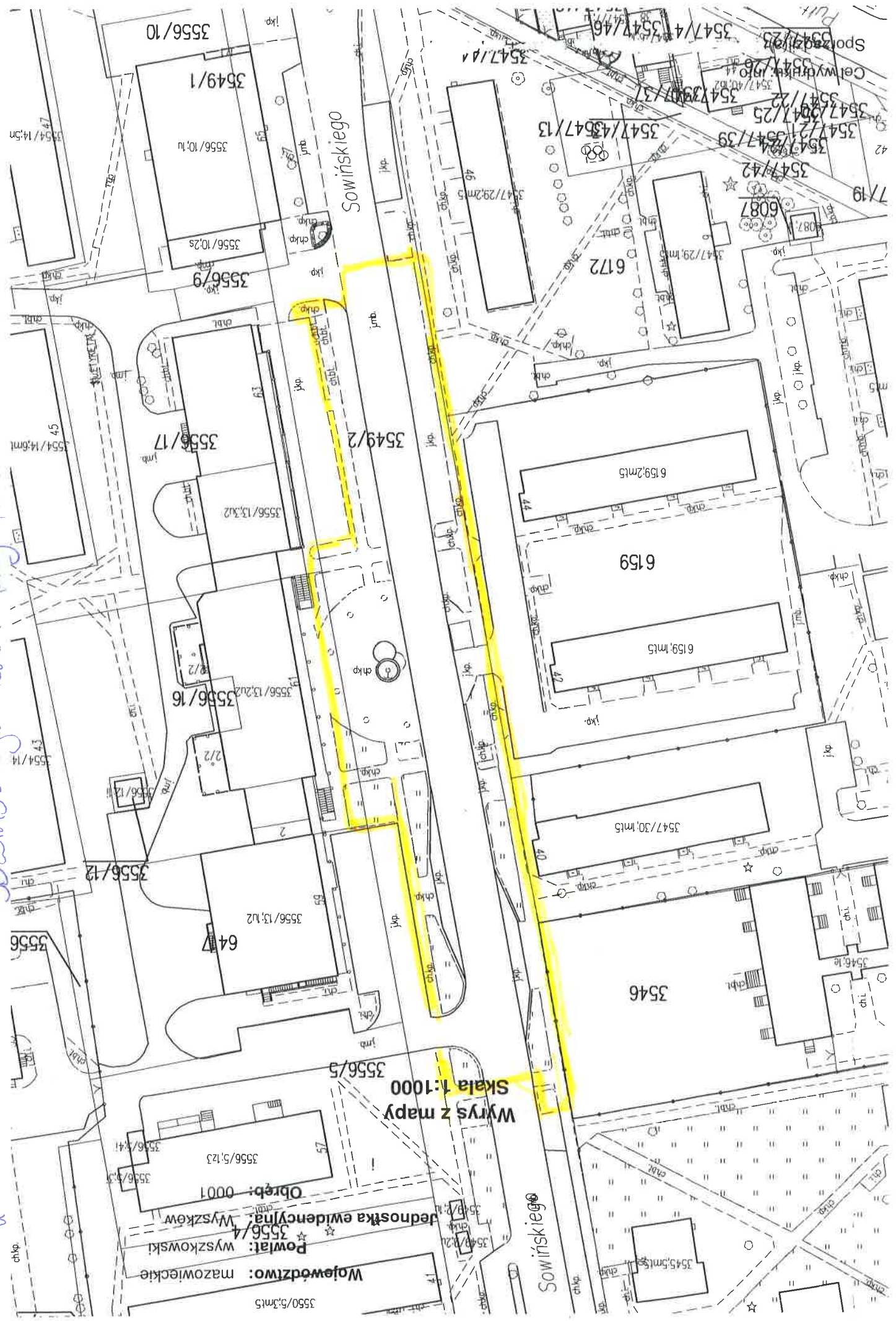
5886; 1b3

Cel wydruku: info

Sporządził(a):



Sowińskiego teren przy fontannie



Skala 1:1000
Wrys z mapy

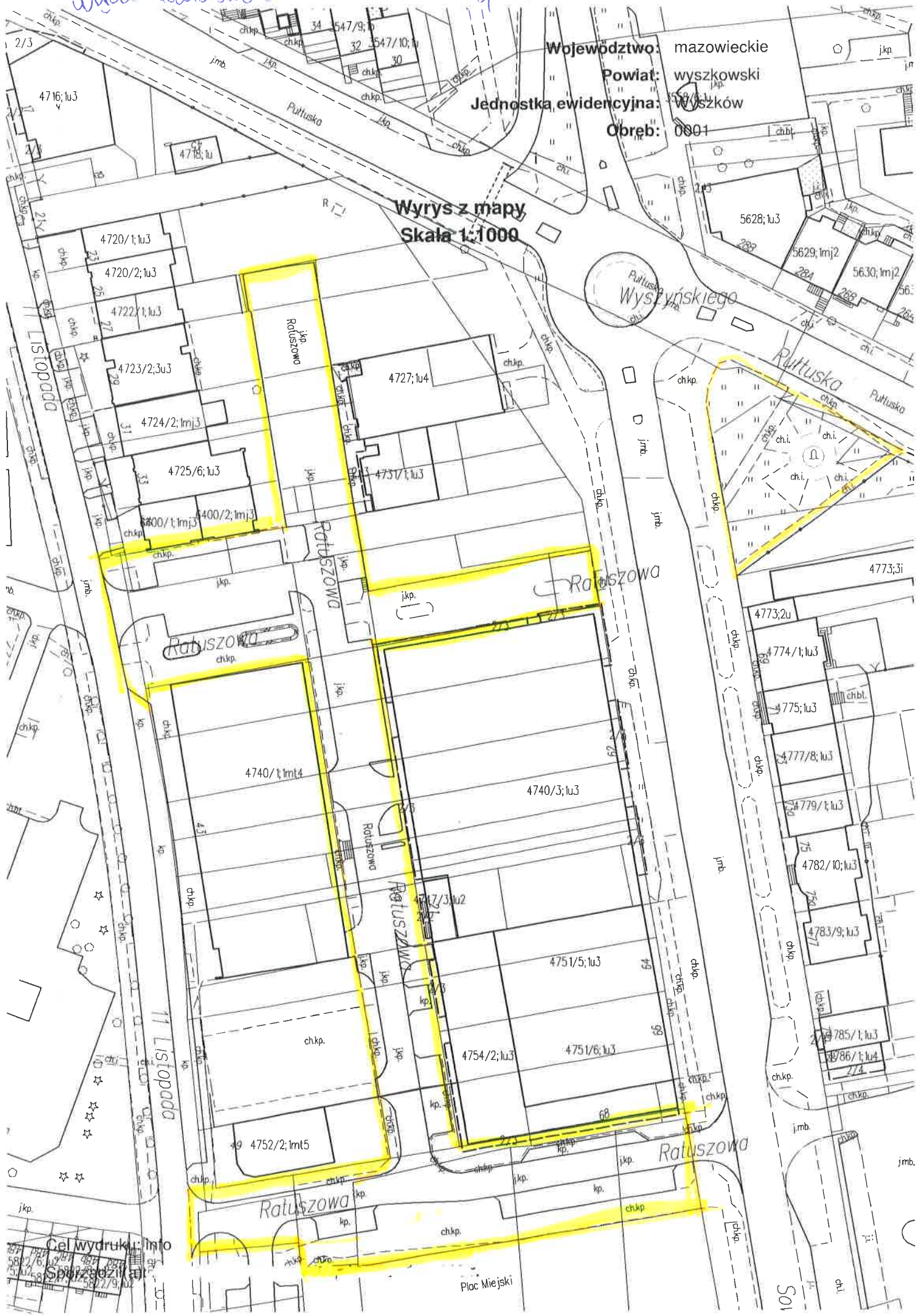
Województwo: mazowieckie
Powiat: wyszkowski
Jednostka ewidencyjna: Wyszaków
Obręb: 0001

N

ulica Ratuszowa oraz Pomnik Głowa Victis

Województwo: mazowieckie
Powiat: wyszkowski
Jednostka ewidencyjna: Wyszków
Obręb: 0801

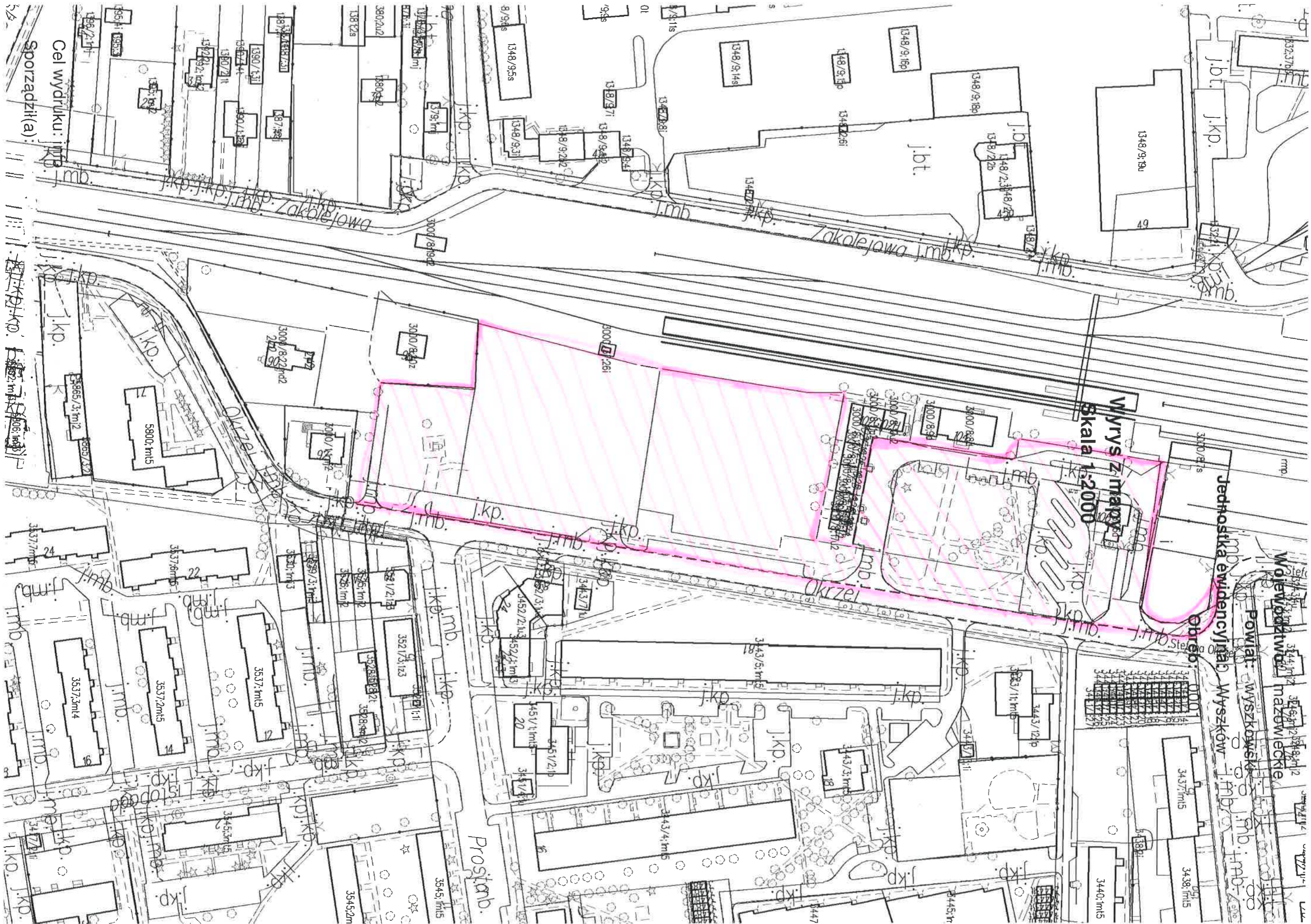
Wyrys z mapy
Skala 1:1000



Cel wydruku: imo
Spisza bez zmian

501

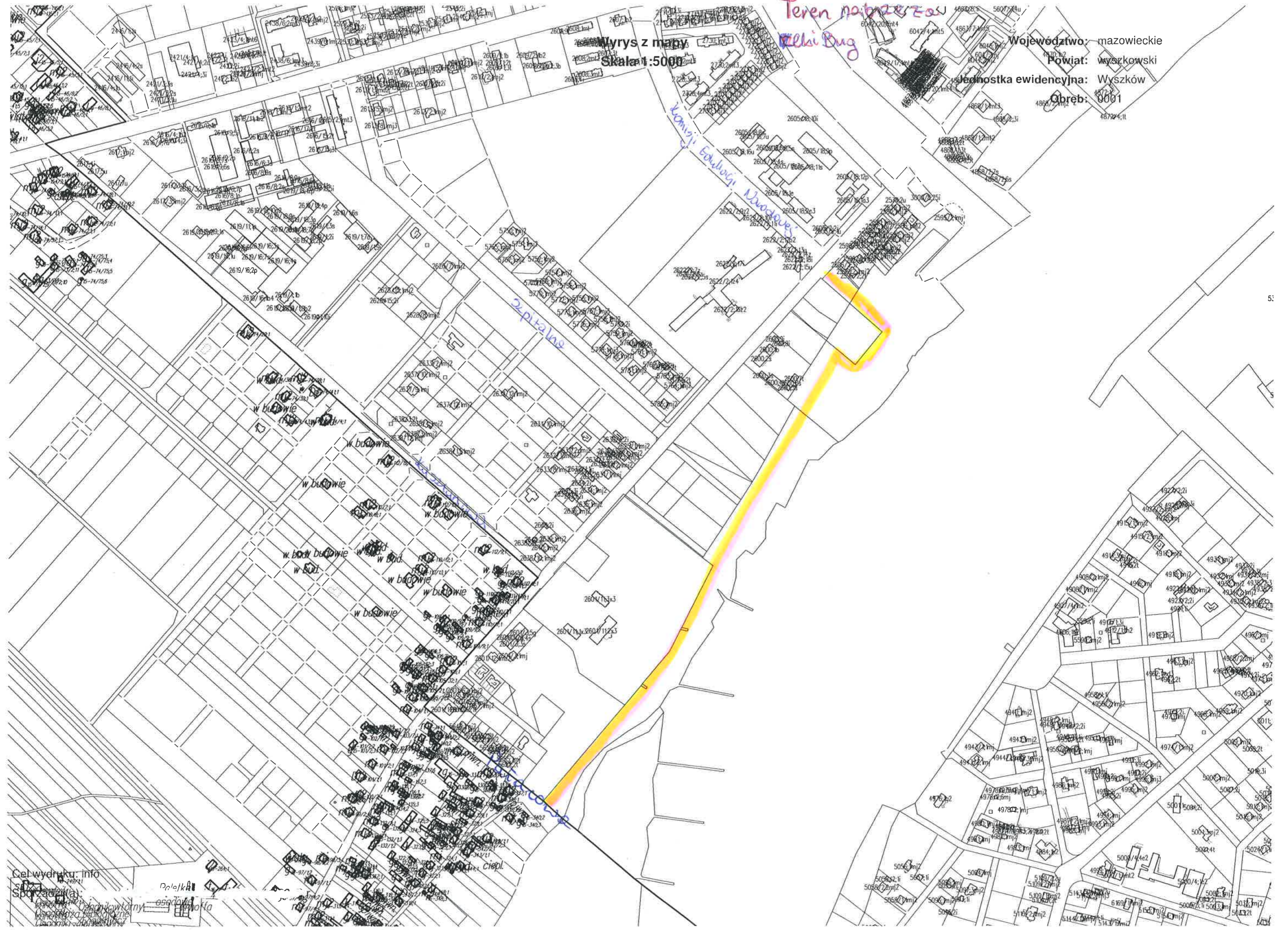
a) Stefana Durzei teren PKP; PK5



Teren niezabudowany
Wielki Dług

Województwo: mazowieckie
Powiat: wyszkowski
Jednostka ewidencyjna: Wyszków
Gbręb: 0001

Skala: 1:5000



Cel wydruku: info
Sprawozdanie:
Działki
osada wiośni
Kanał zanieczyszczony
Kanał zanieczyszczony