

Województwo: mazowieckie

Powiat: wyszkowski

Jednostka ewidencyjna: Wyszków

Obręb: 000

Wyrys z mapy

Skala 1:1000

Plac Miejski

Ratuszowa

Ratuszowa

Plac Miejski

Szkolna

Sowińskiego

Plac Miejski

Plac Miejski

4713/2; 1e4

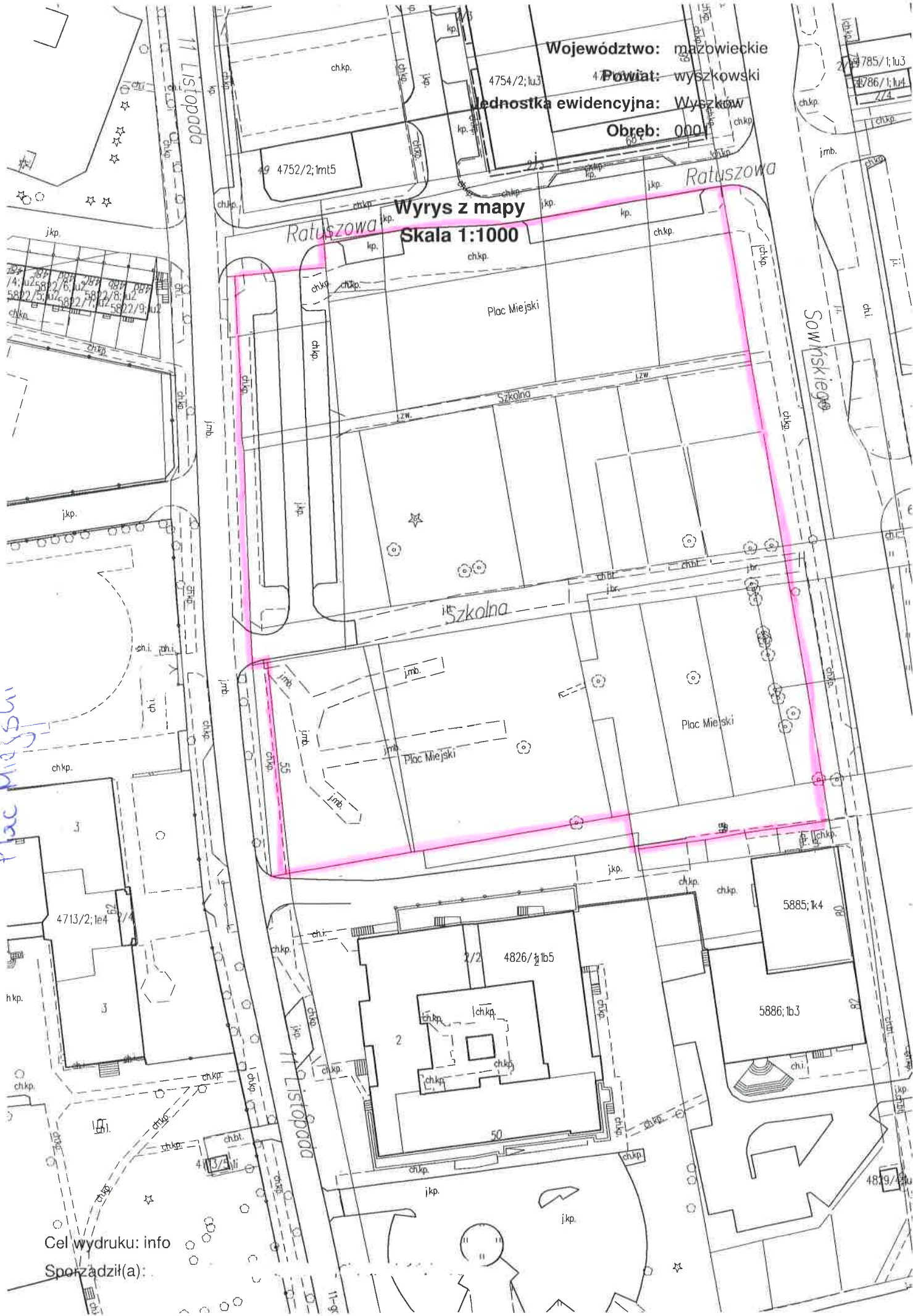
4826/1/1b5

5885; 1k4

5886; 1b3

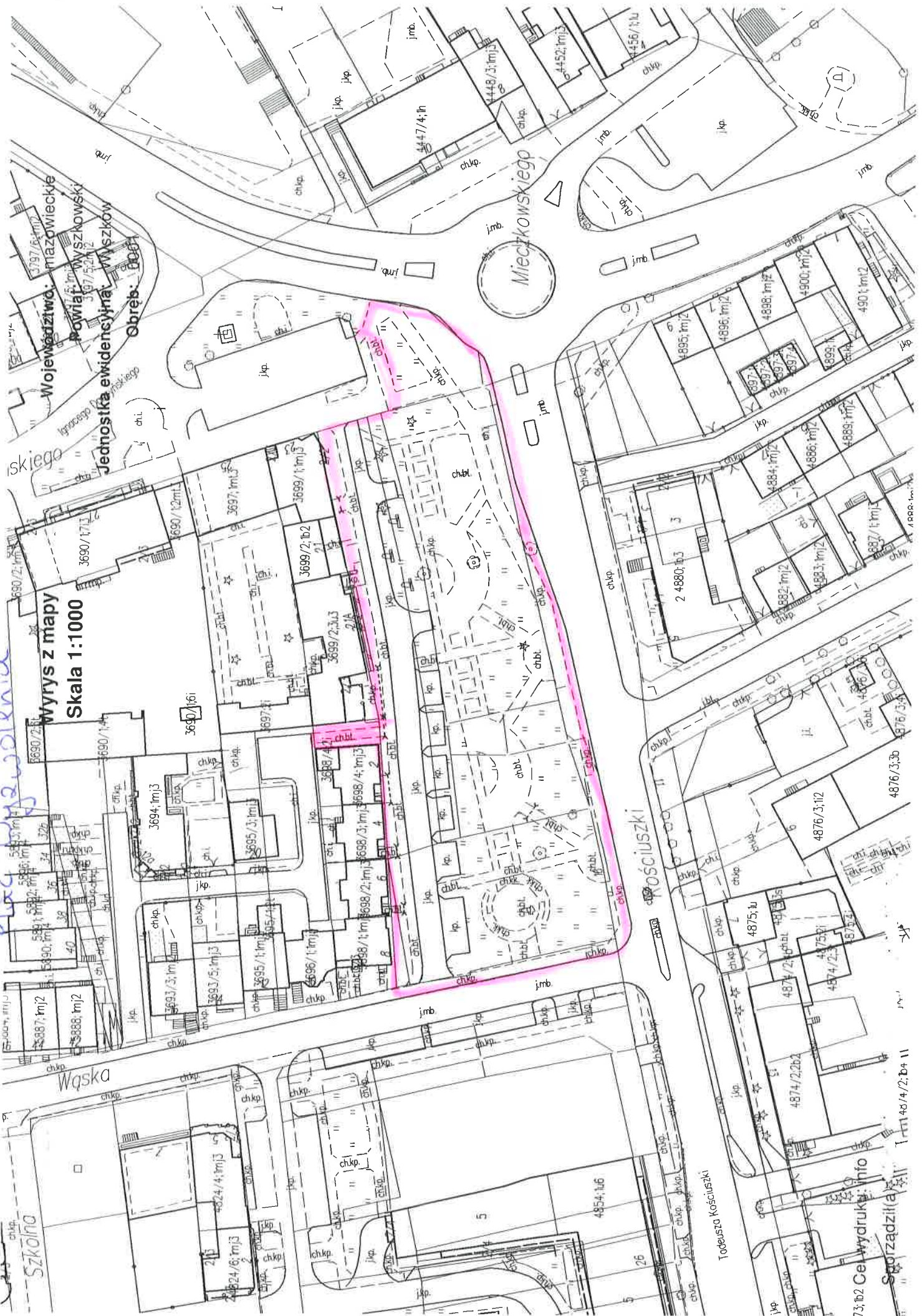
Cel wydruku: info

Sporządził(a):



Plac Powstalców

wyrys z mapy
Skala 1:1000



Województwo mazowieckie
Powiat Wyszowski
Jednostka ewidencyjna Wyszaków
Obręb 1006

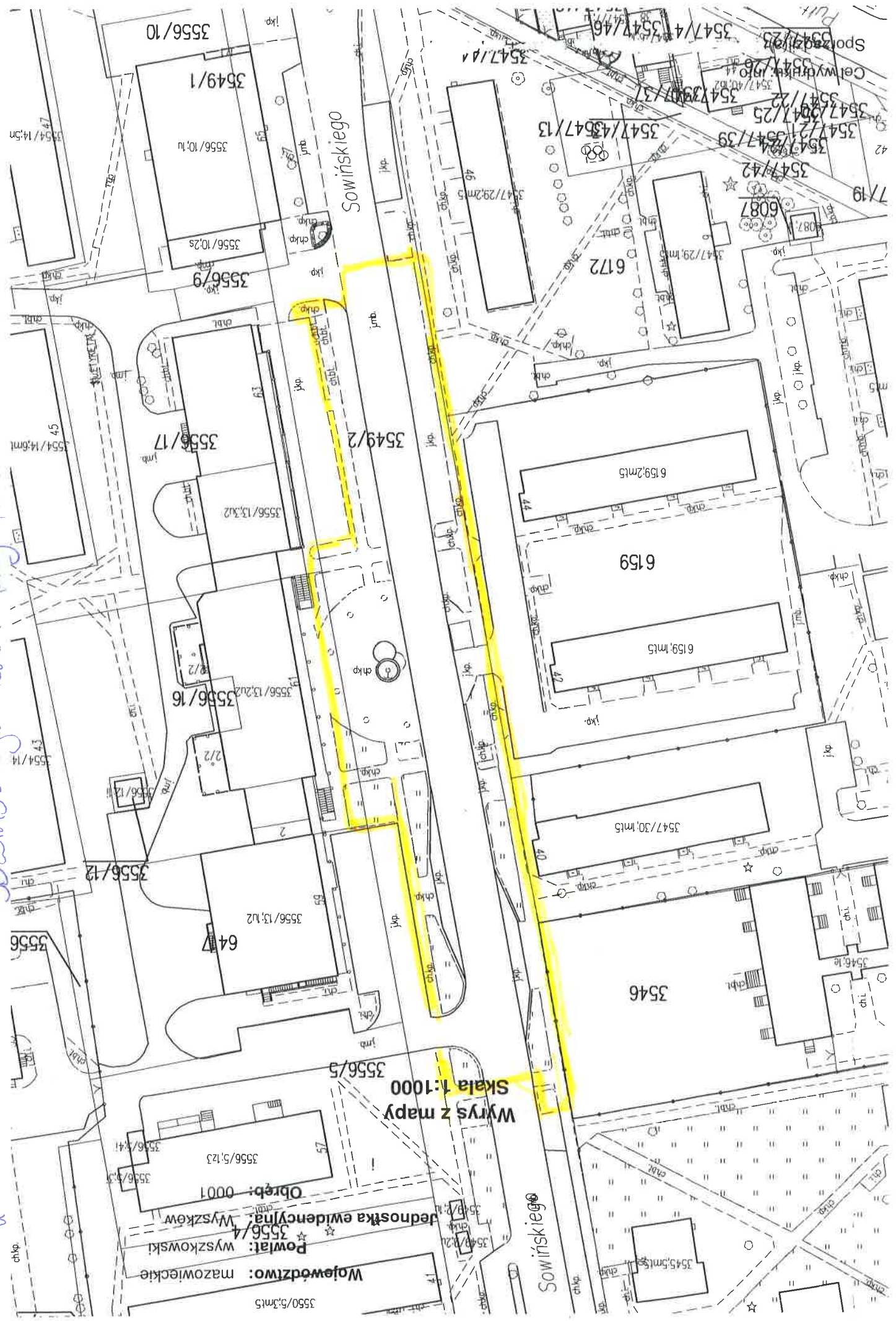
Mieczkowskiego

Tadeusza Kosciuszki

Szkolna

73;1b2 Cel wydruk: info
Starostwo

Sowińskiego teren przy fontannie



Skala 1:1000
Wrys z mapy

Obwództwo: mazowieckie

Powiat: wyszkowski

Jednostka ewidencyjna: Wyszaków

Obręb: 0001

Sowińskiego

3556/5.123

3556/5.123

3556/5.123

3556/5.123

3556/5.123

3556/5.123

3556/5.123

3556/5.123

3556/5.123

3556/5.123

3556/5.123

3556/5.123

3556/5.123

3556/5.123

3556/5.123

3556/5.123

3556/5.123

3556/5.123

3556/5.123

3556/5.123

3556/5.123

3556/5.123

3556/5.123

3556/5.123

3556/5.123

3556/5.123

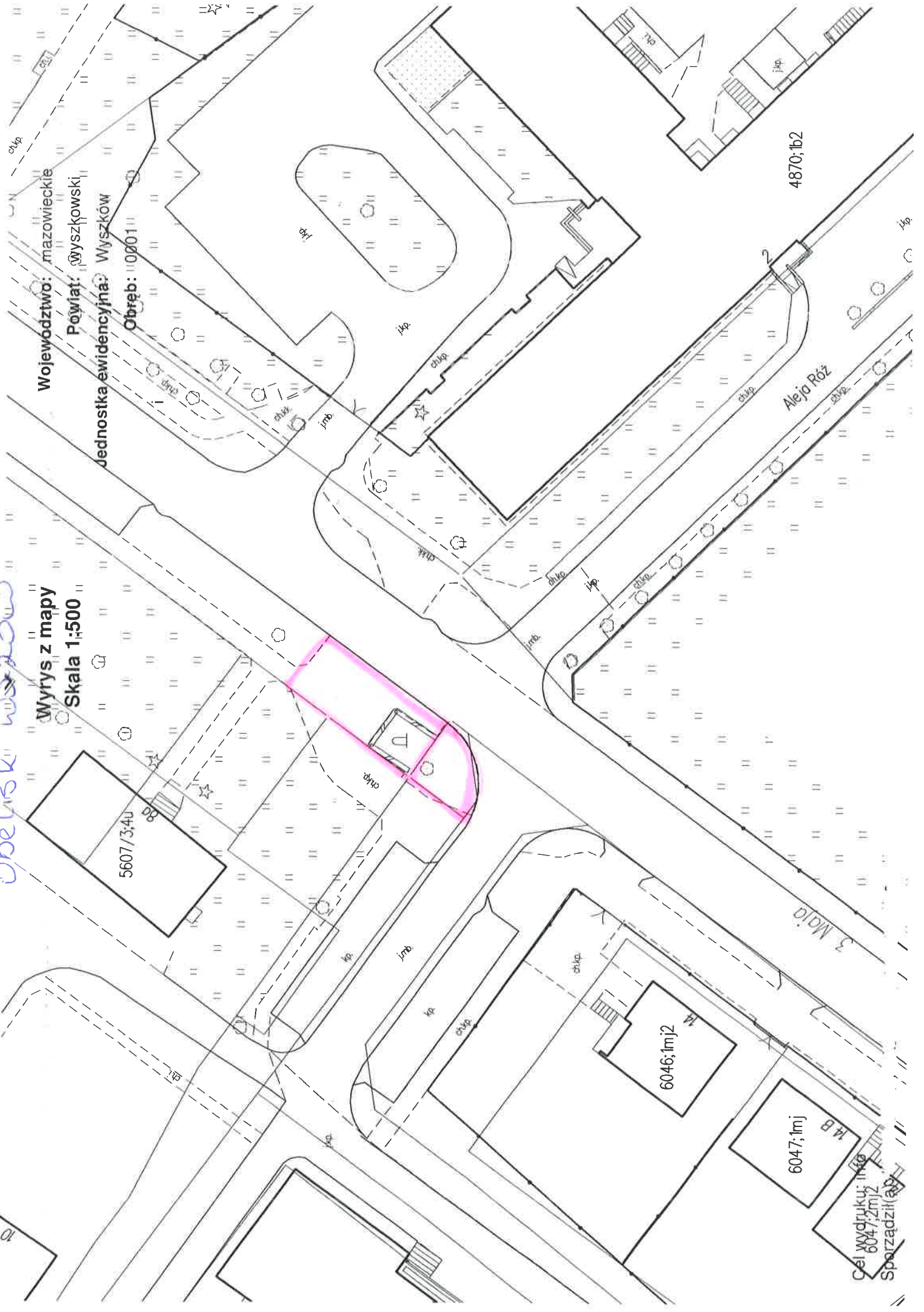
3556/5.123

3556/5.123

3556/5.123

Opelviski wstaw

Wzrys z mapy
Skala 1:500

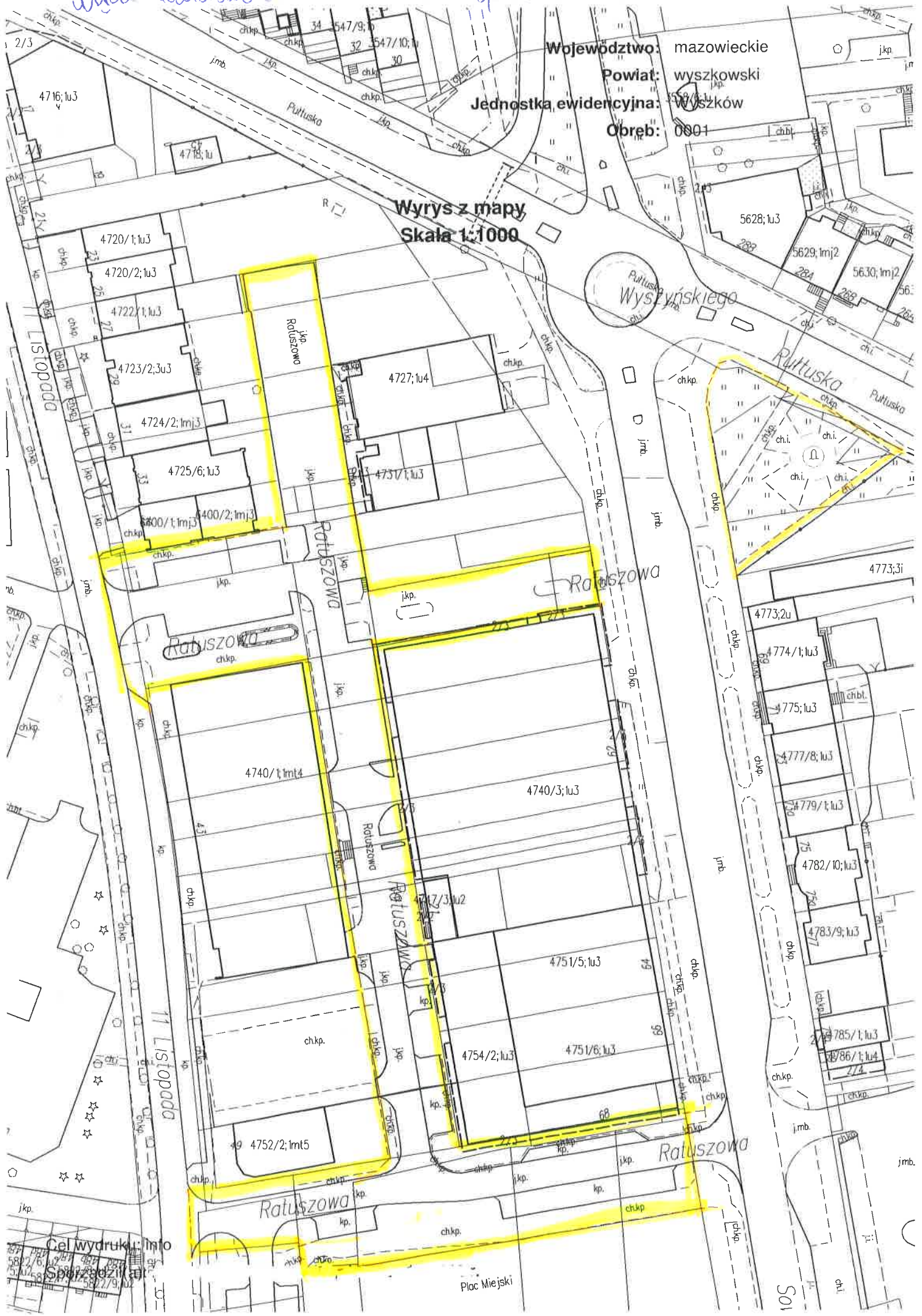


Cel wydruku: 1:500
6047;2mj2
Sporządził: [signature]

ulica Ratuszowa oraz Pomnik Głowa Victis

Województwo: mazowieckie
Powiat: wyszkowski
Jednostka ewidencyjna: Wyszków
Obręb: 0801

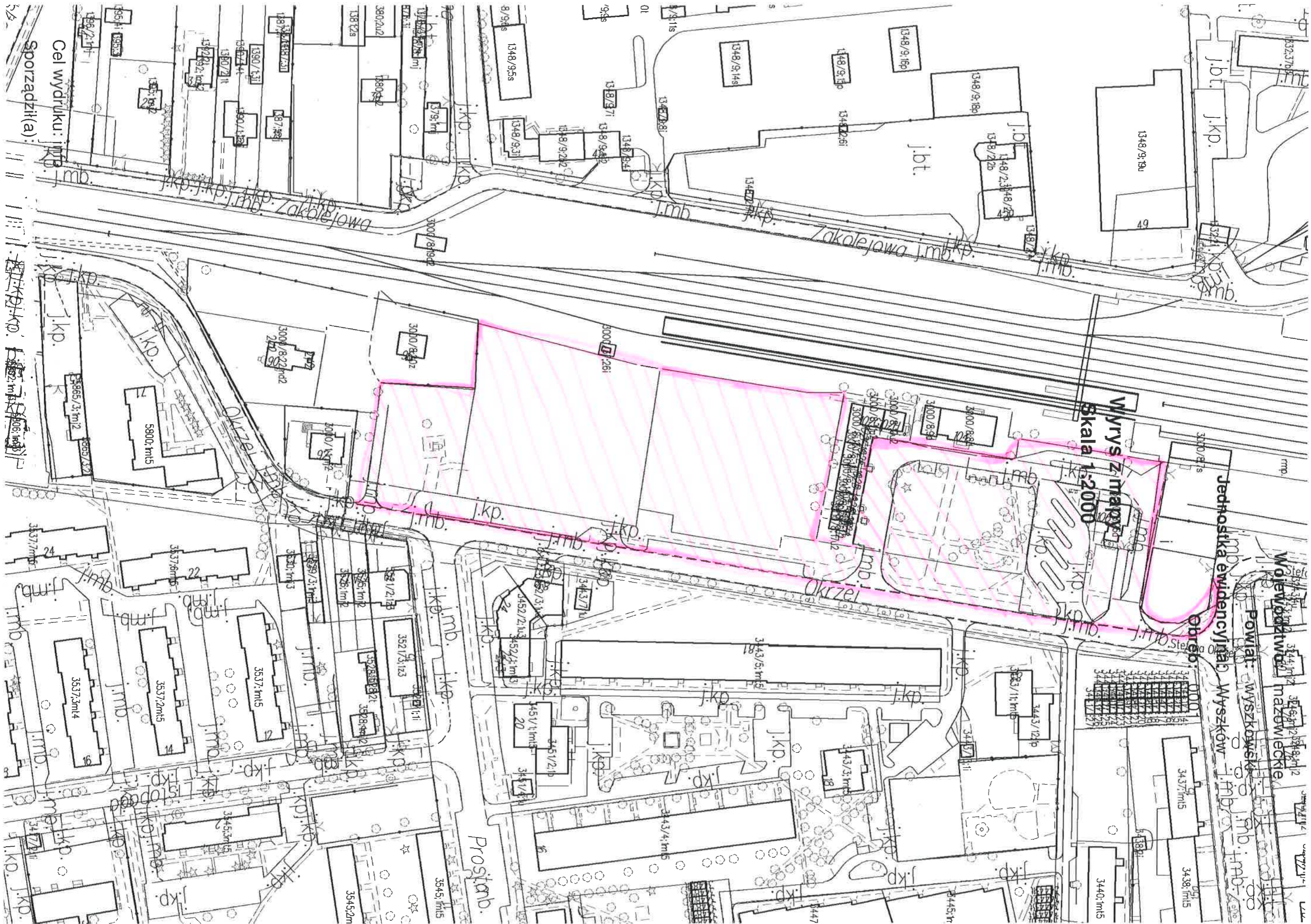
Wyrys z mapy
Skala 1:1000



Cel wydruku: info
Sprzyjał: [illegible]

501

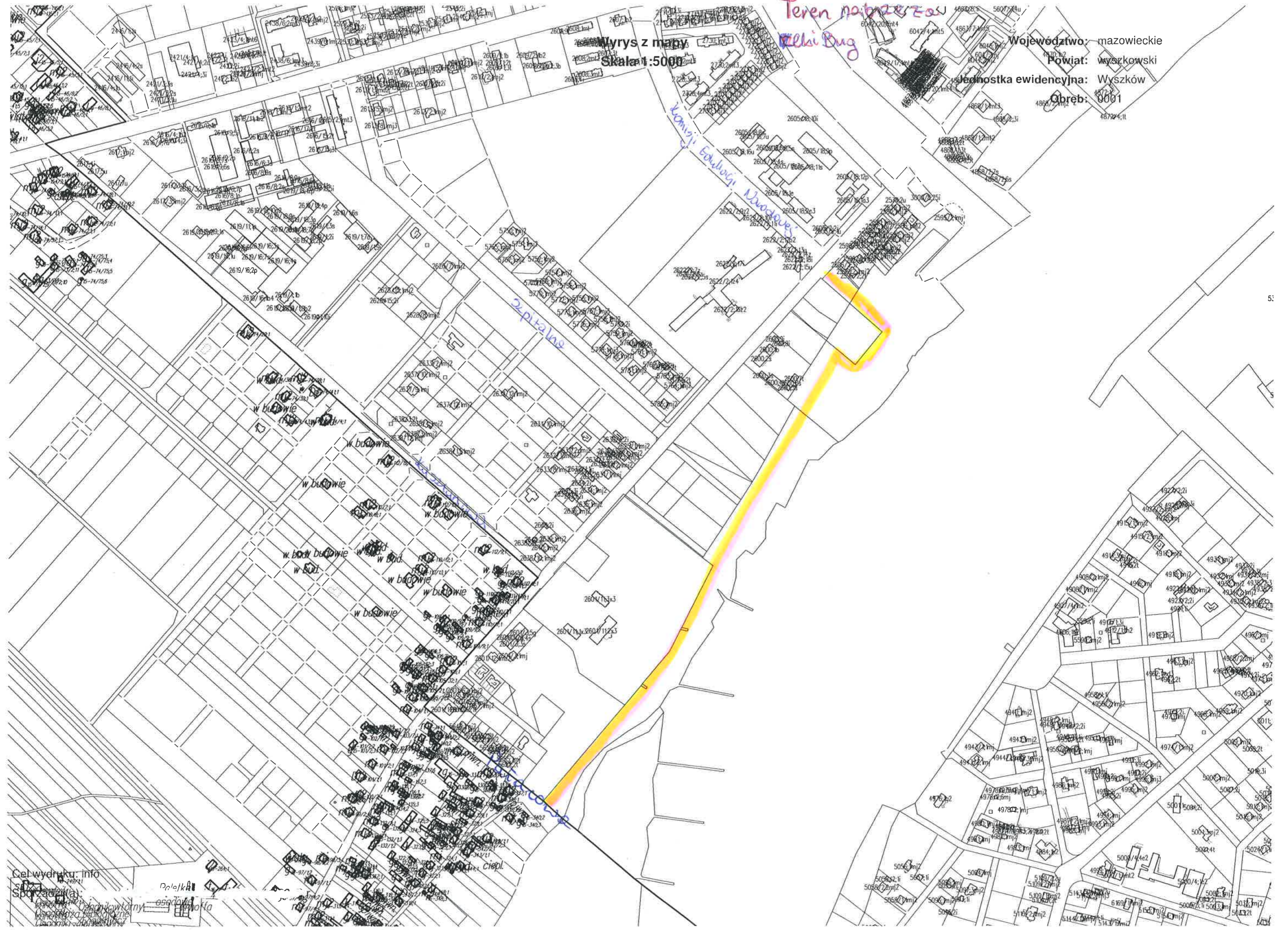
n) Stefana Durzei teren PKP; PK5



Teren zabudowy
Złoty Bug

Województwo: mazowieckie
Powiat: wyszkowski
Jednostka ewidencyjna: Wyszków
Gbręb: 0001

Skala: 1:5000



Cel wydruku: info
Sprawdzanie:
Działalność:
osada wiośni
Działalność:
osada wiośni