

Województwo: mazowieckie

Powiat: wyszkowski

Jednostka ewidencyjna: Wyszaków

Obręb: 000

Wyrys z mapy

Skala 1:1000

Plac Miejski

Ratuszowa

Ratuszowa

Plac Miejski

Szkolna

Sowińskiego

Plac Miejski

Plac Miejski

4713/2; 1e4

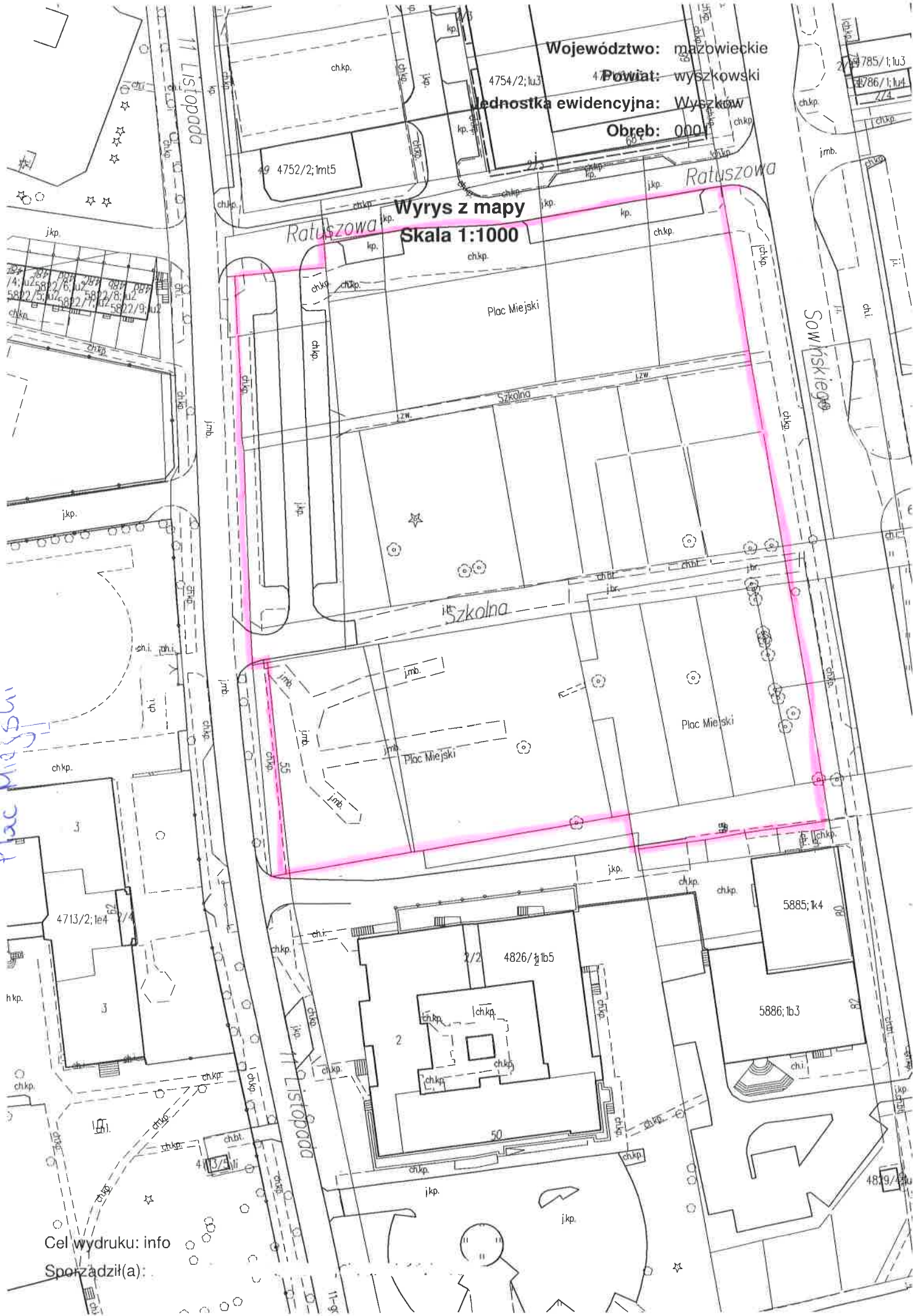
4826/1/1b5

5885; 1k4

5886; 1b3

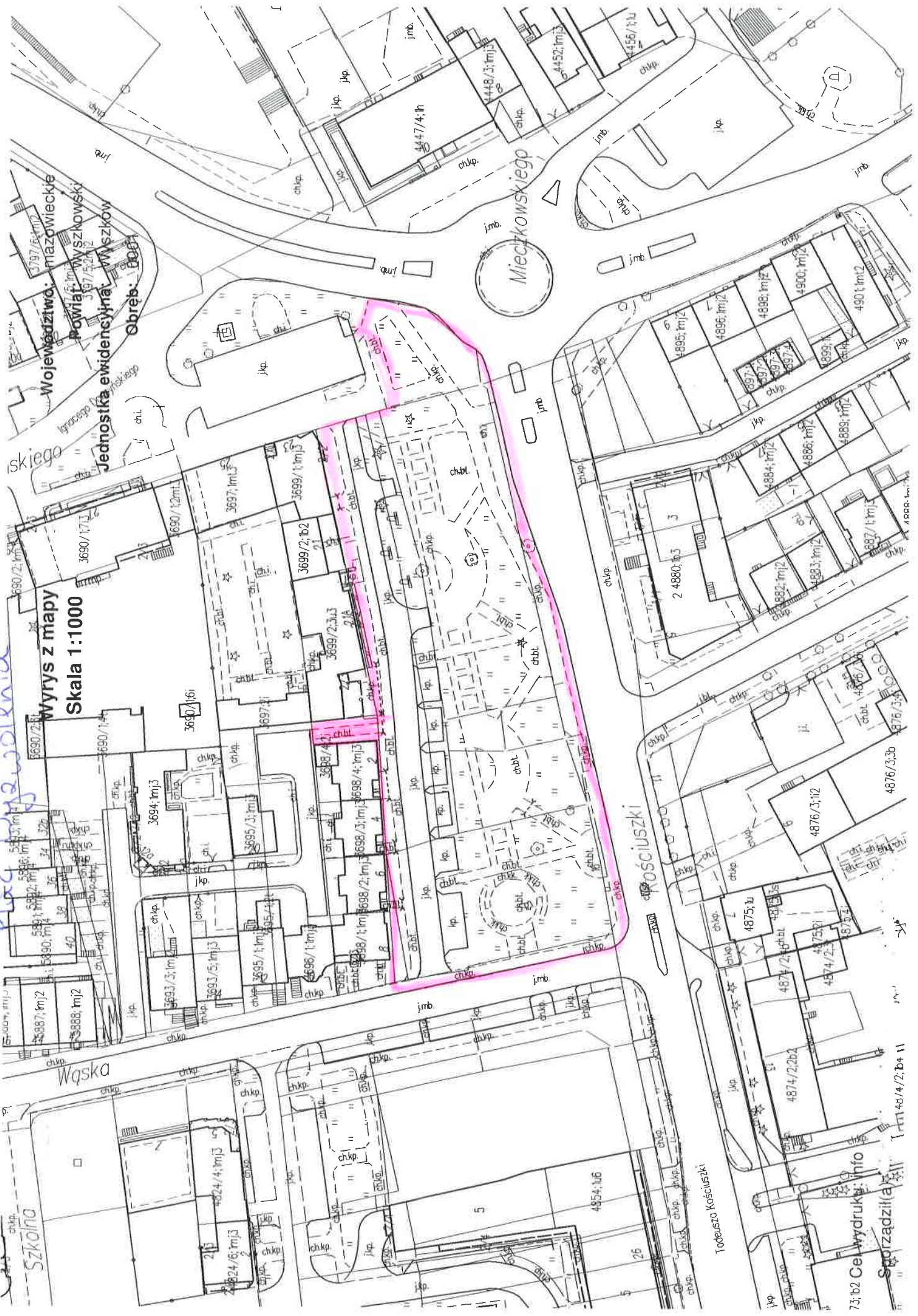
Cel wydruku: info

Sporządził(a):



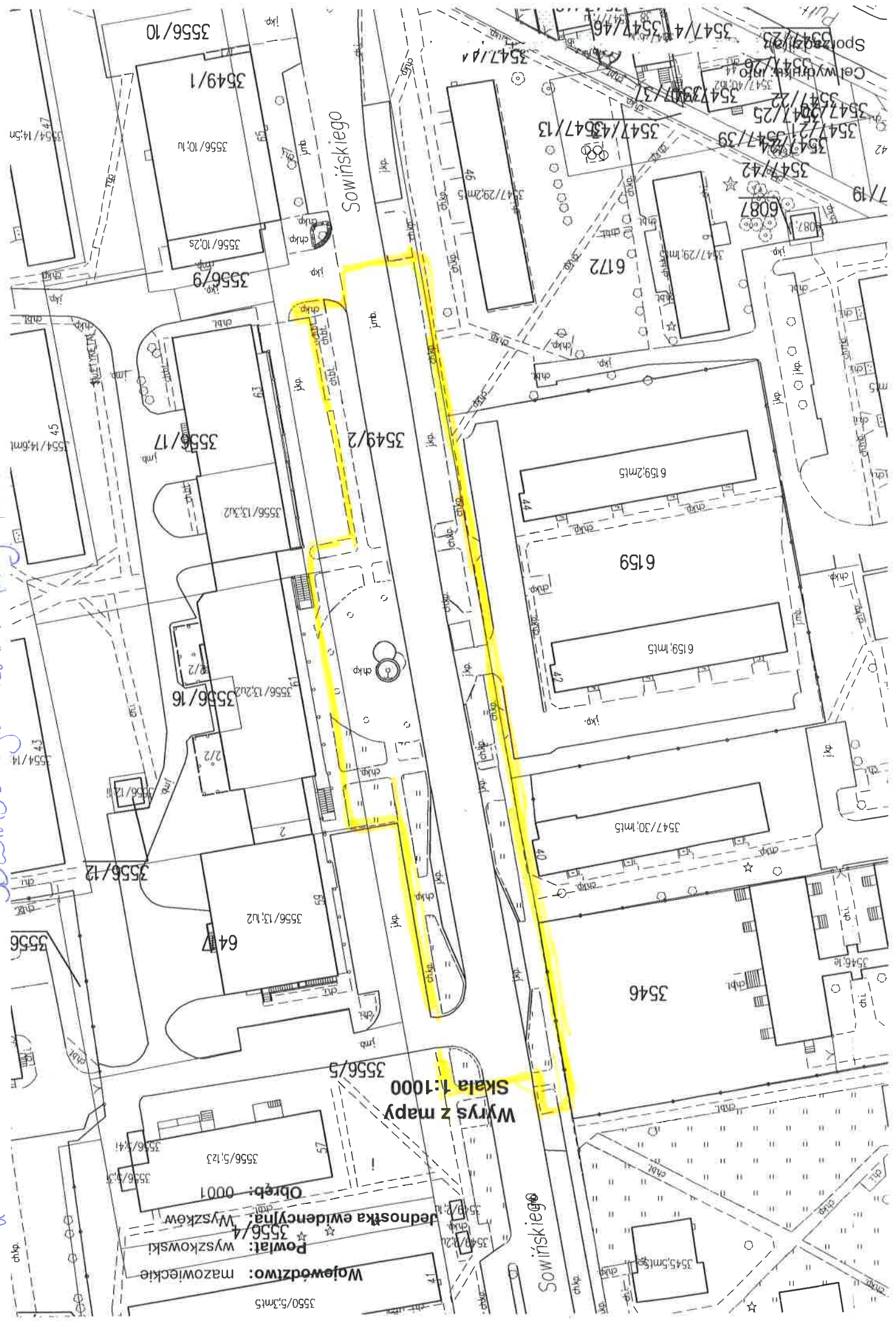
*Plac przyswolenia*

Wyrys z mapy  
Skala 1:1000



73;1b2 Cel wydruk: info  
Starostwo Kosiński

Sowińskiego teren przy fontannie



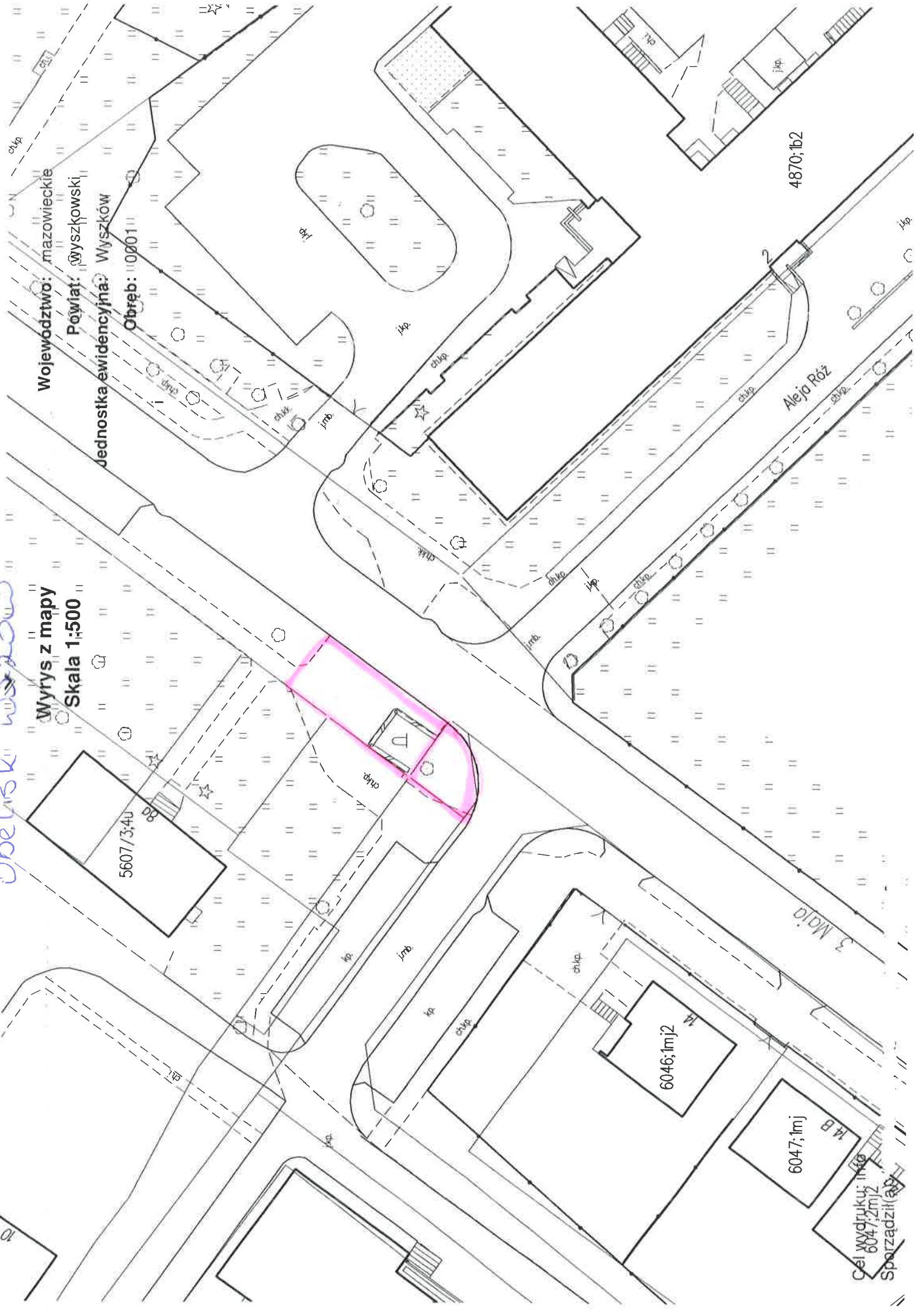
Skala 1:1000  
Wrys z mapy

Województwo: mazowieckie  
Powiat: wyszkowski  
Jednostka ewidencyjna: Wyszaków  
Obręb: 0001

N

Obeliski

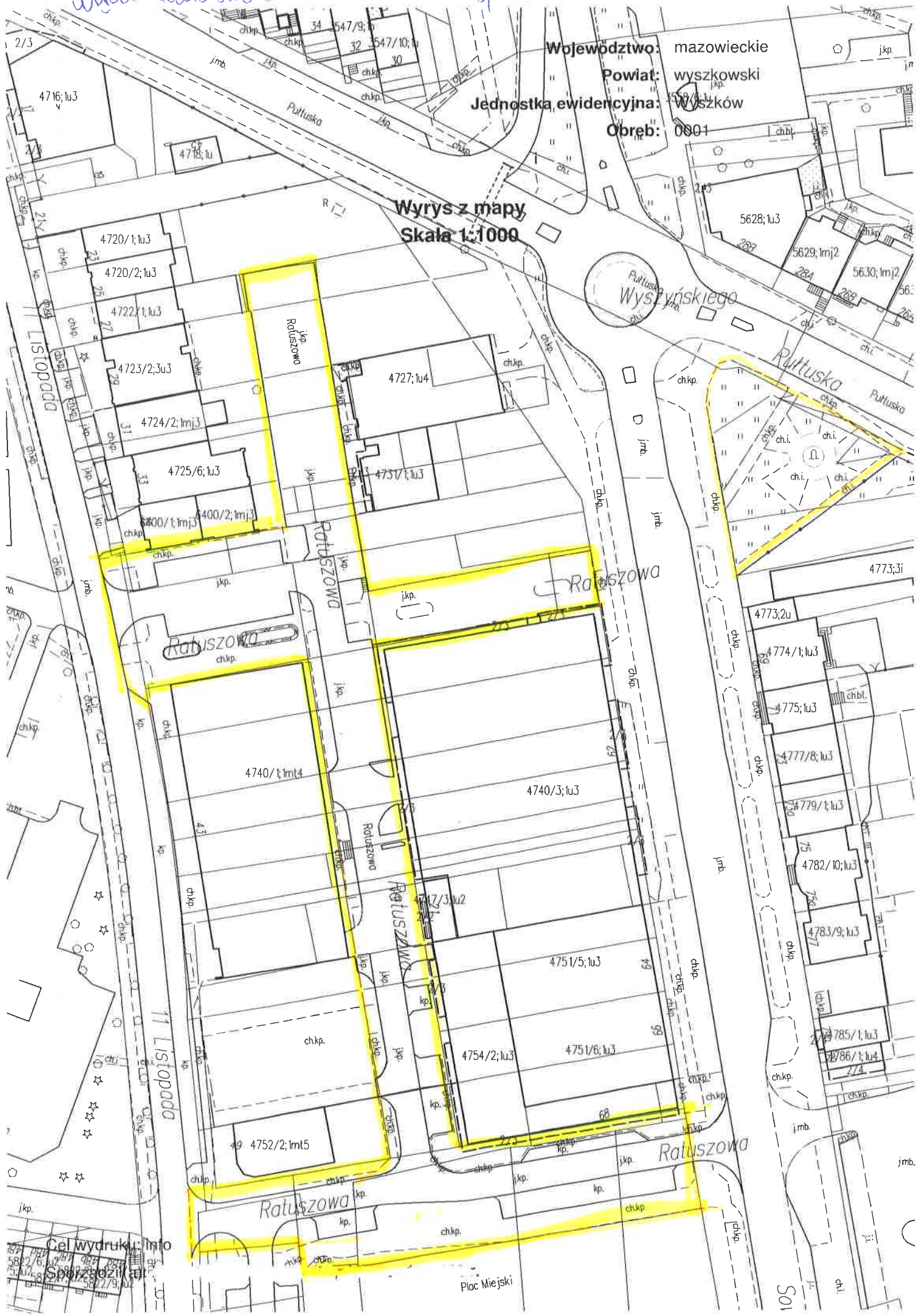
Wyrzys z mapy  
Skala 1:500



ulica Ratuszowa oraz Pomnik Głowa Victis

Województwo: mazowieckie  
Powiat: wyszkowski  
Jednostka ewidencyjna: Wyszków  
Obręb: 0801

Wyrys z mapy  
Skala 1:1000

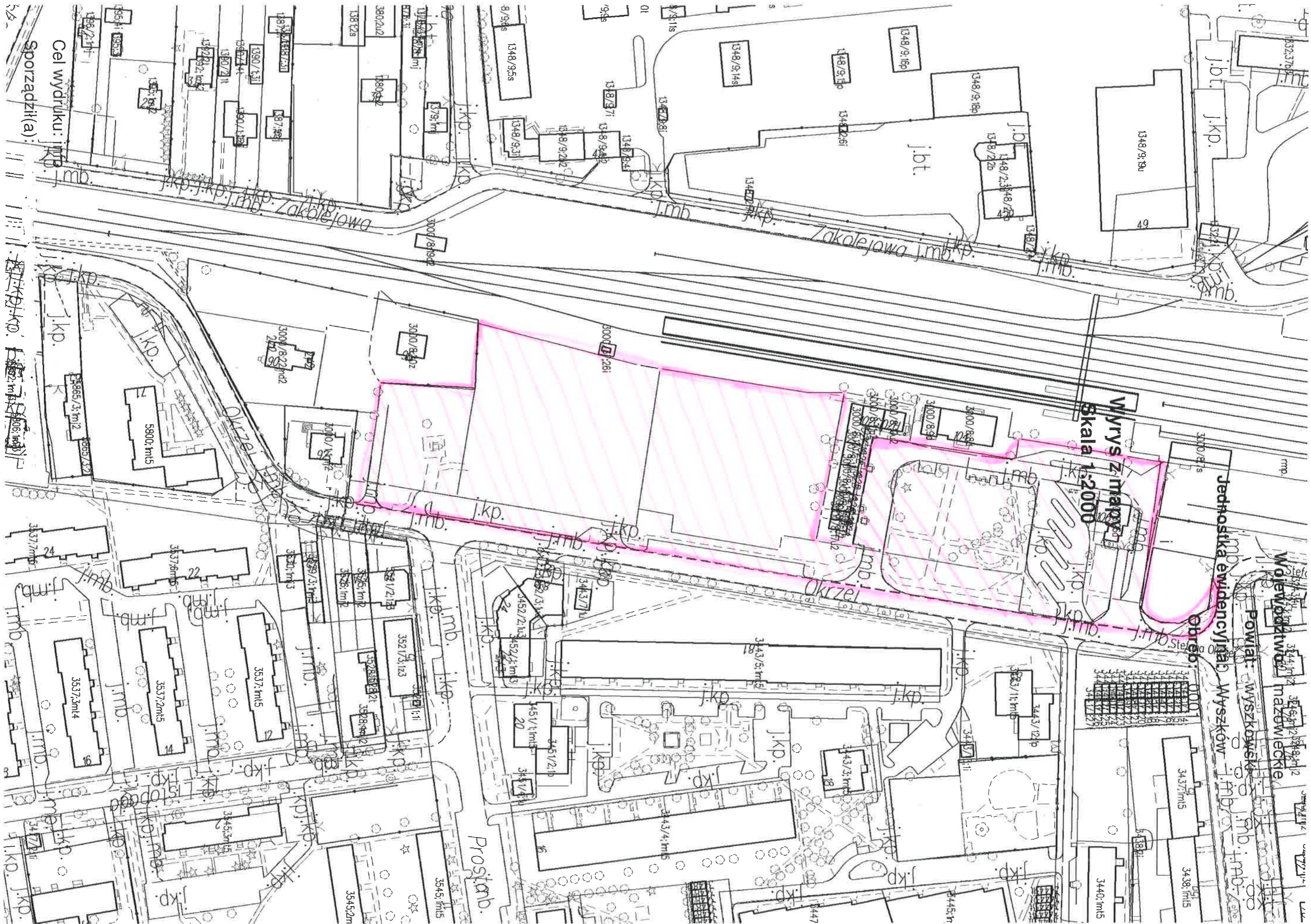


Cel wydruku: info  
Spiszał: [illegible]

Plac Miejski

501

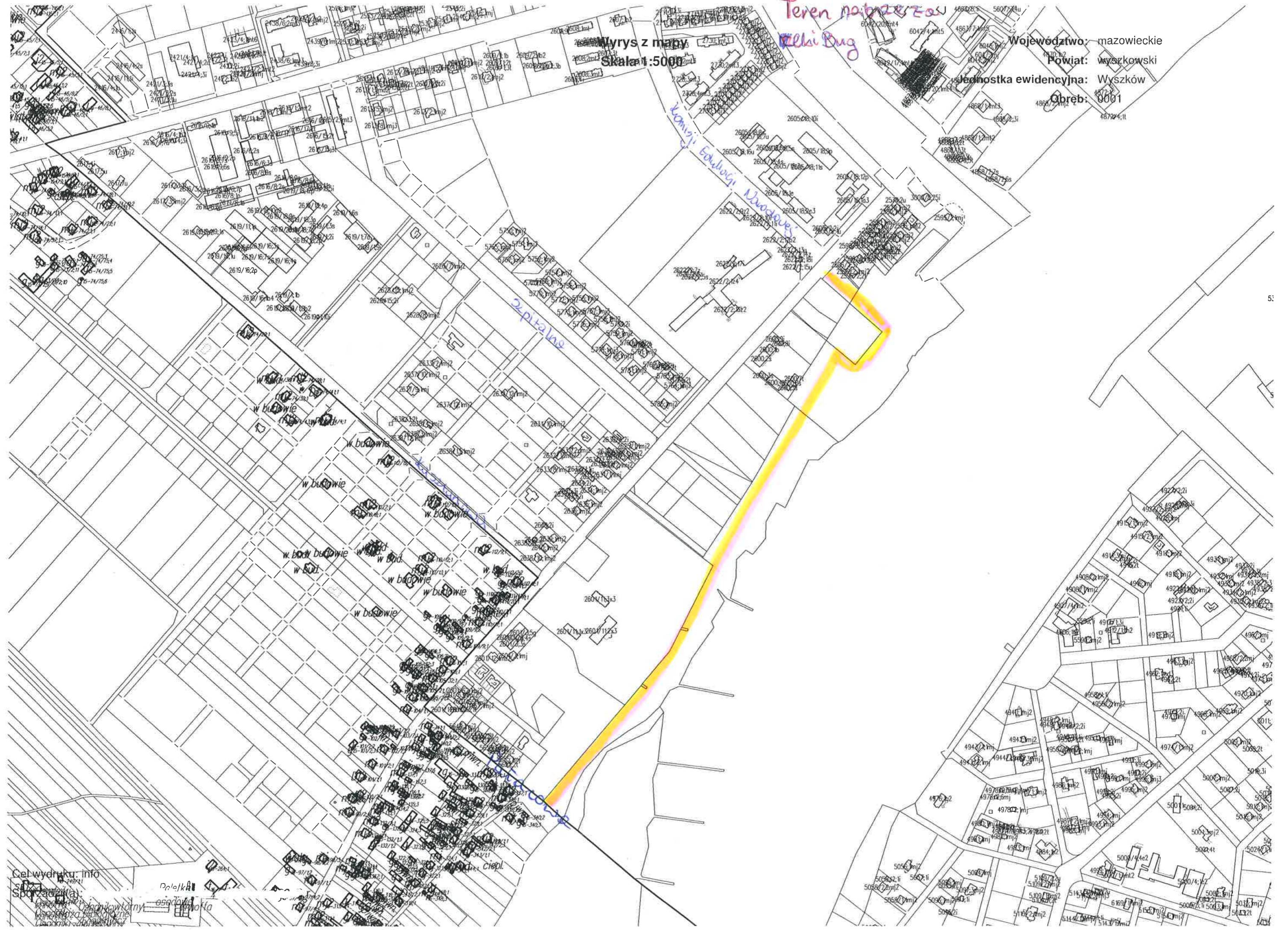
a) Stefana Durzei teren PKP; PK5



Teren niezabudowany  
Wielki Dług

Województwo: mazowieckie  
Powiat: wyszkowski  
Jednostka ewidencyjna: Wyszków  
Gbręb: 0001

Skala: 1:5000



Cel wydruku: info  
Sprawozdanie:  
Działki  
osada wiośniowa  
ciepl.