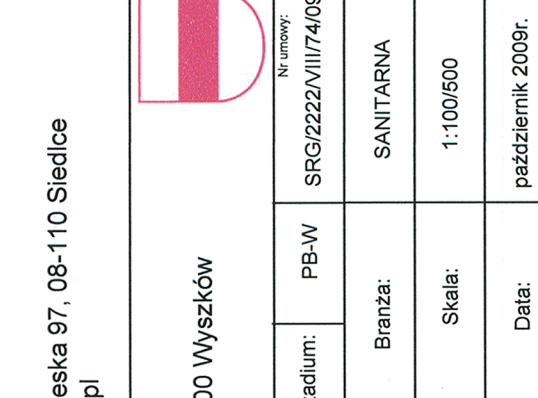



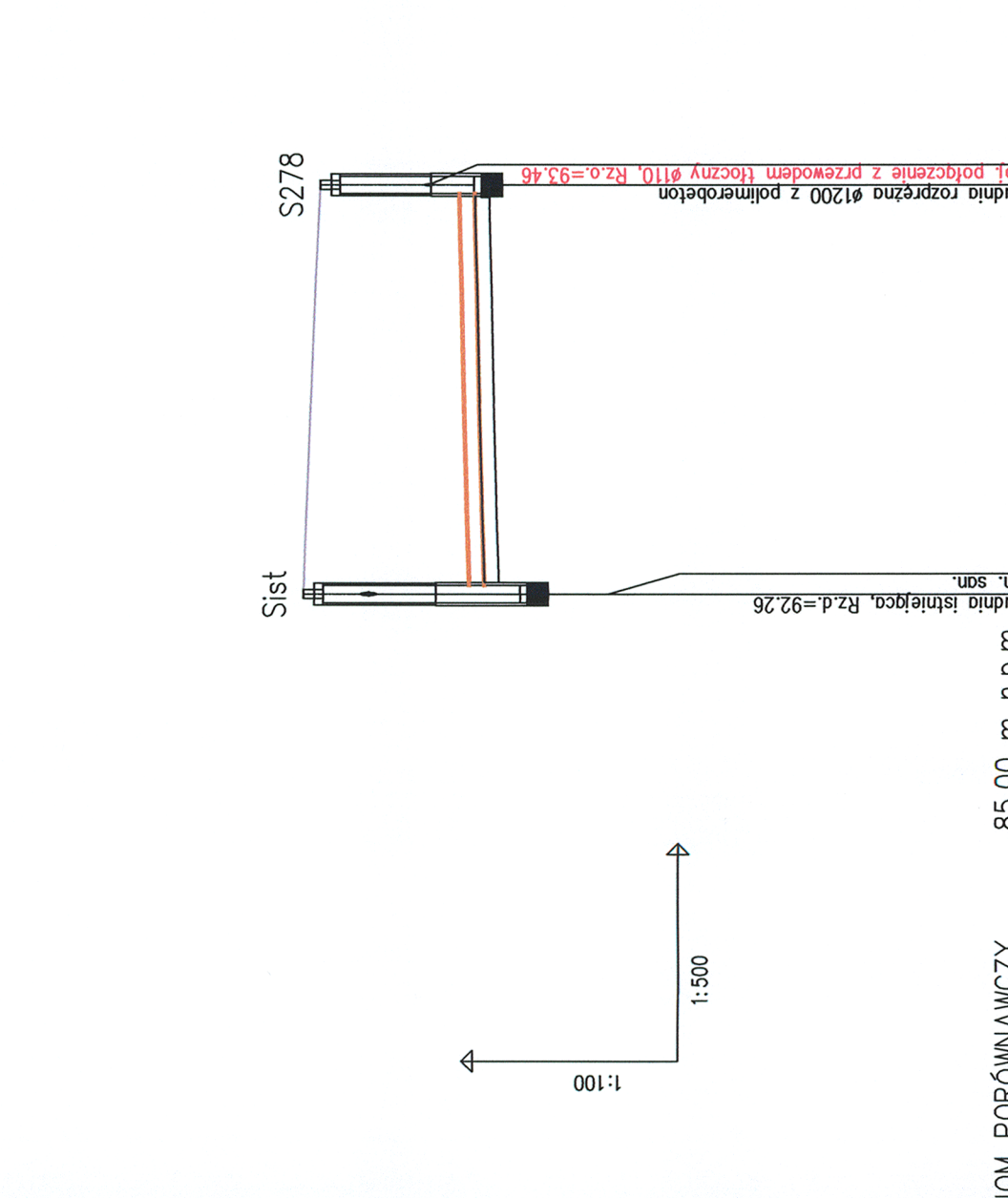
PROJEKT BUDOWLANO-WYKONAWCZY

TEMAT : Budowa kanalizacji sanitarnej w
Ryblenku Nowym gm. Wyszaków

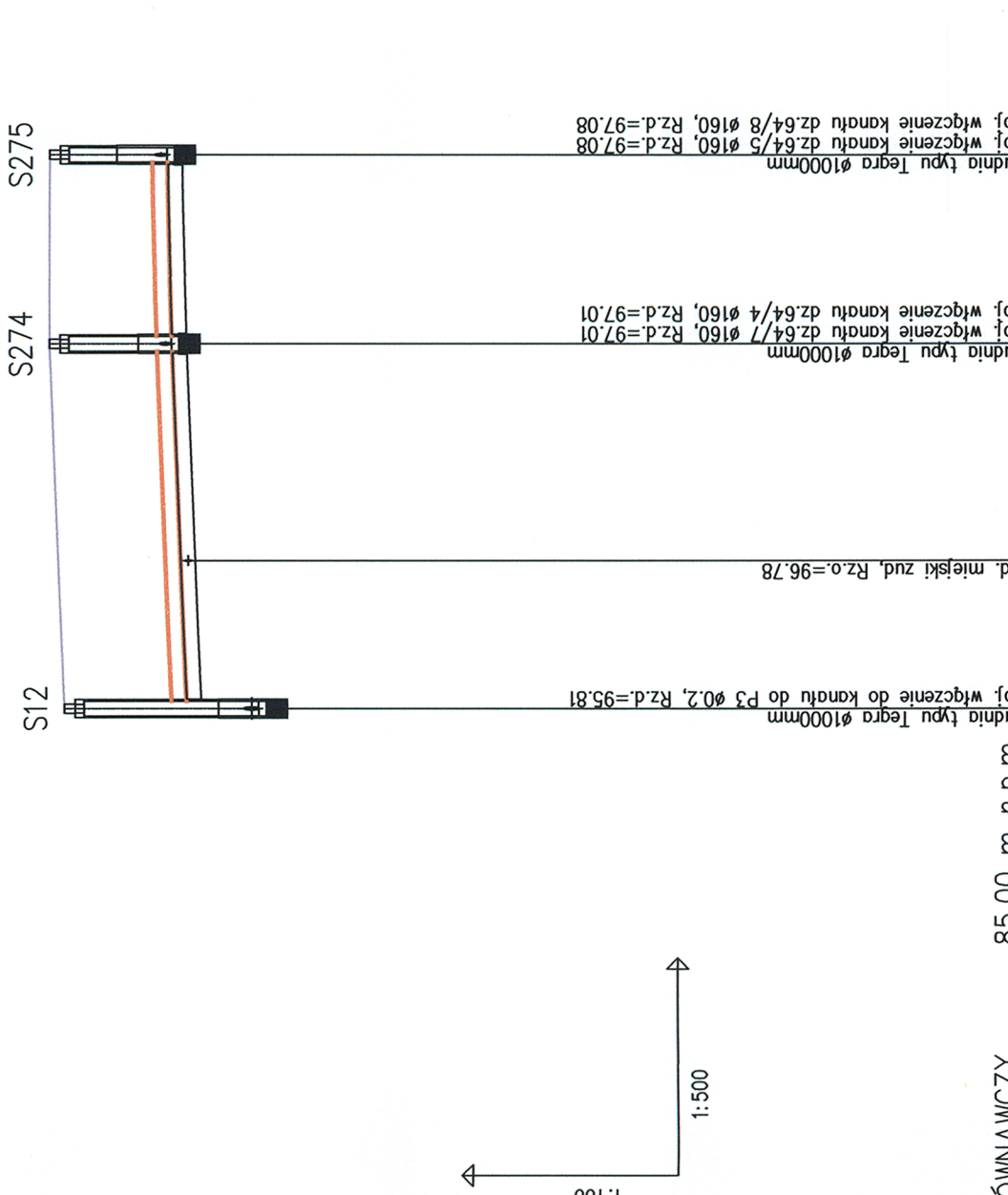
PROFIL PODŁUŻNY
"droga do oczyszczalni"

Rys.3/2

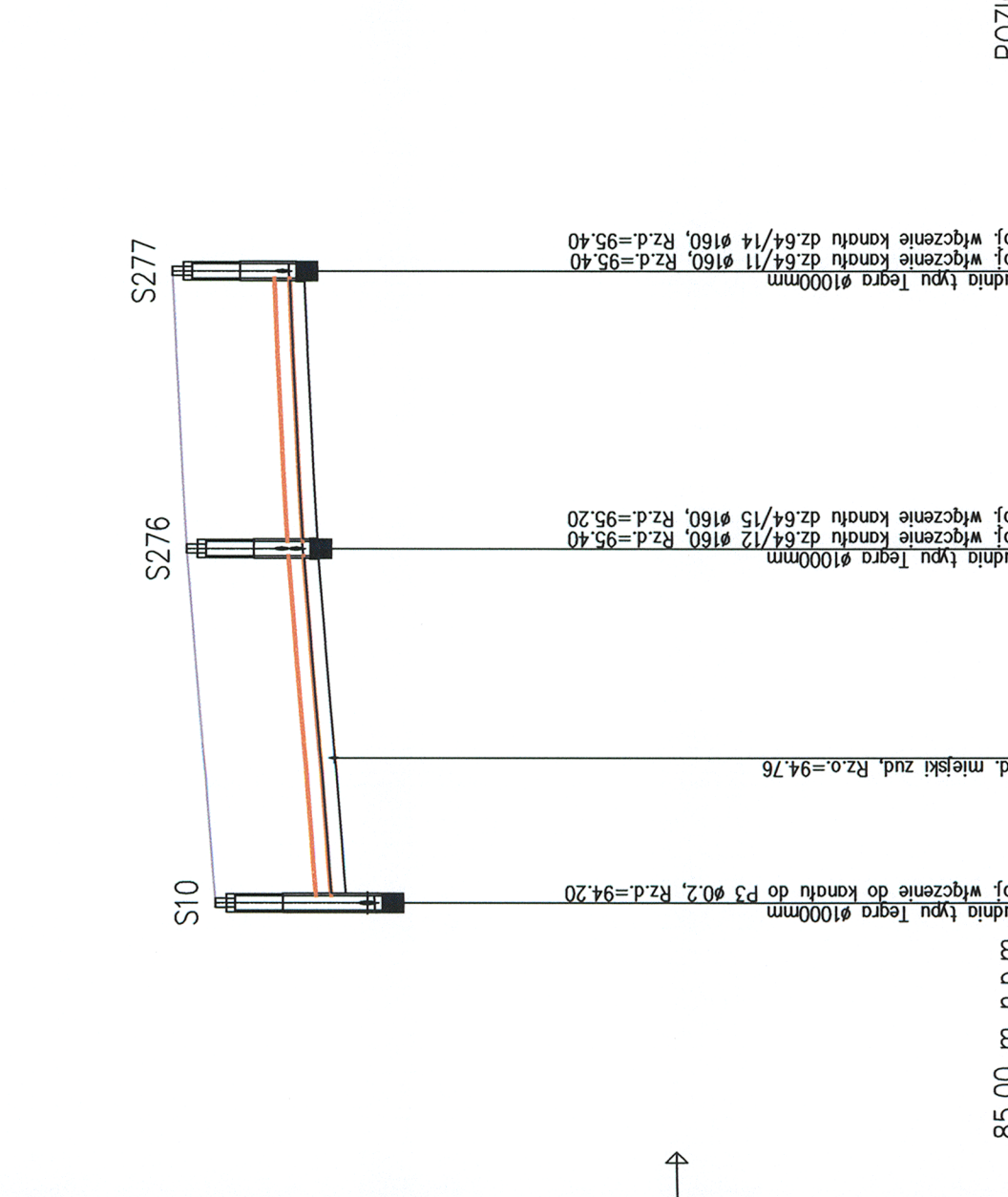
	P. W. "KOMBUX" Sp. z o.o., ul. Brzeska 97, 08-110 Siedlce www.kombux.pl		
	WYKONAWCA:		Stadium: PBW
	WNIOSOR:		Branża: SANITARNA
	PROJEKTANTA:		Skala: 1:100/500
ASYSTENT PROJEKTANTA:	mgr inż. Michał Romanek ul. Wyszaków 10, 08-110 Wyszaków	Data:	
SPRAWDZAJĄCY:	mgr inż. Mariola Sikora ul. Wyszaków 10, 08-110 Wyszaków	Data:	




POZIOM PORÓWNAWCZY	85.00 m n.p.m.
RZĘDNA TERENU ISTN.	94.96
RZĘDNA DŃA KANAŁU	92.83
RZĘDNA DŃA WYKOPU	92.63
ZAGŁĘBIENIE DŃA KANAŁU	2.30
SPADKI, DŁUGOŚCI	5%
ŚREDNICA, MATERIAŁ	PVC ø200 SN8
ODLEGŁOŚCI	28.21
HEKTOMETRY	0



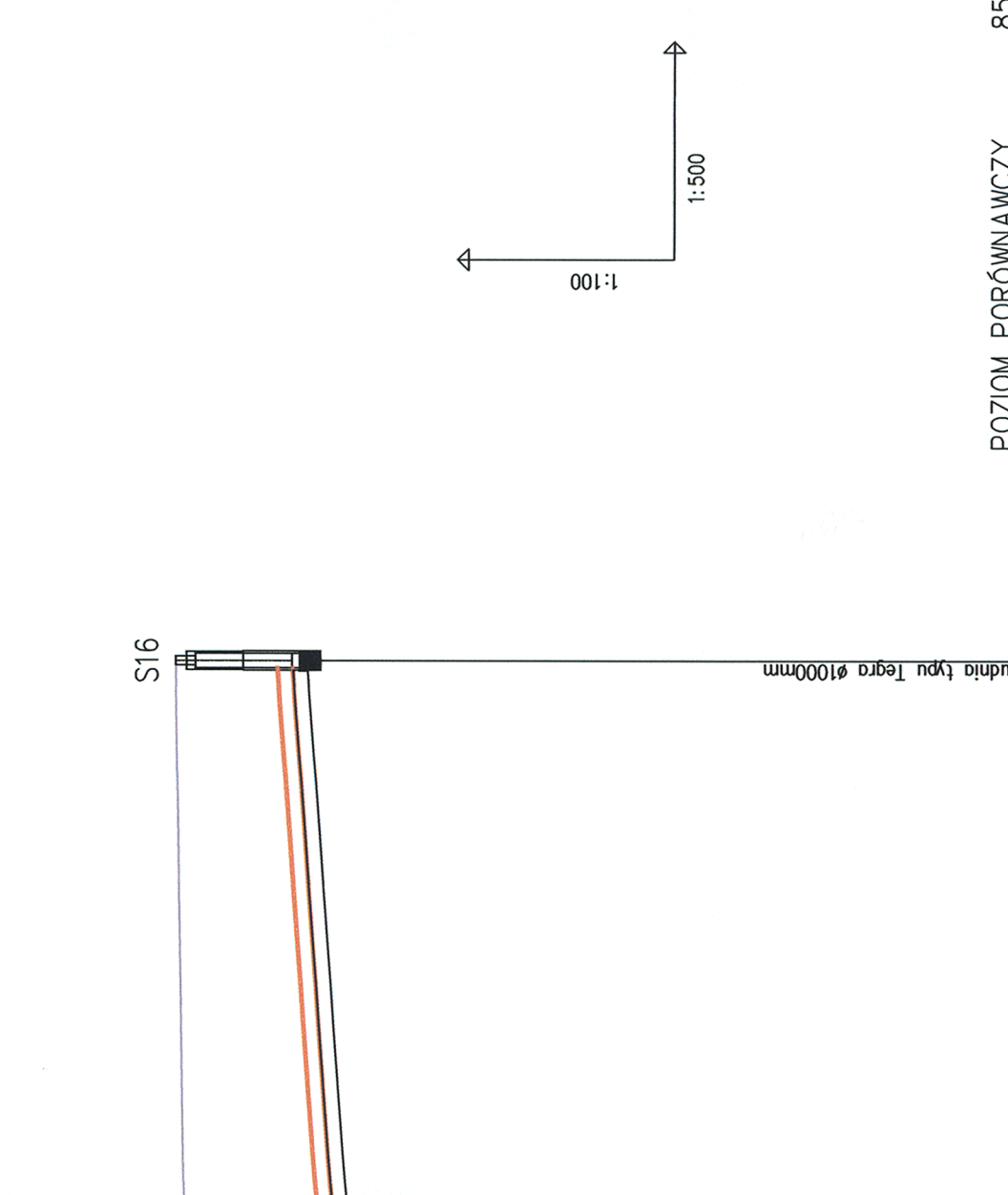
POZIOM PORÓWNAWCZY	85.00 m n.p.m.
RZĘDNA TERENU ISTN.	98.70
RZĘDNA DŃA KANAŁU	97.00
RZĘDNA DŃA WYKOPU	96.81
ZAGŁĘBIENIE DŃA KANAŁU	1.89
SPADKI, DŁUGOŚCI	5%
ŚREDNICA, MATERIAŁ	PVC ø200 SN8
ODLEGŁOŚCI	25.12
HEKTOMETRY	0



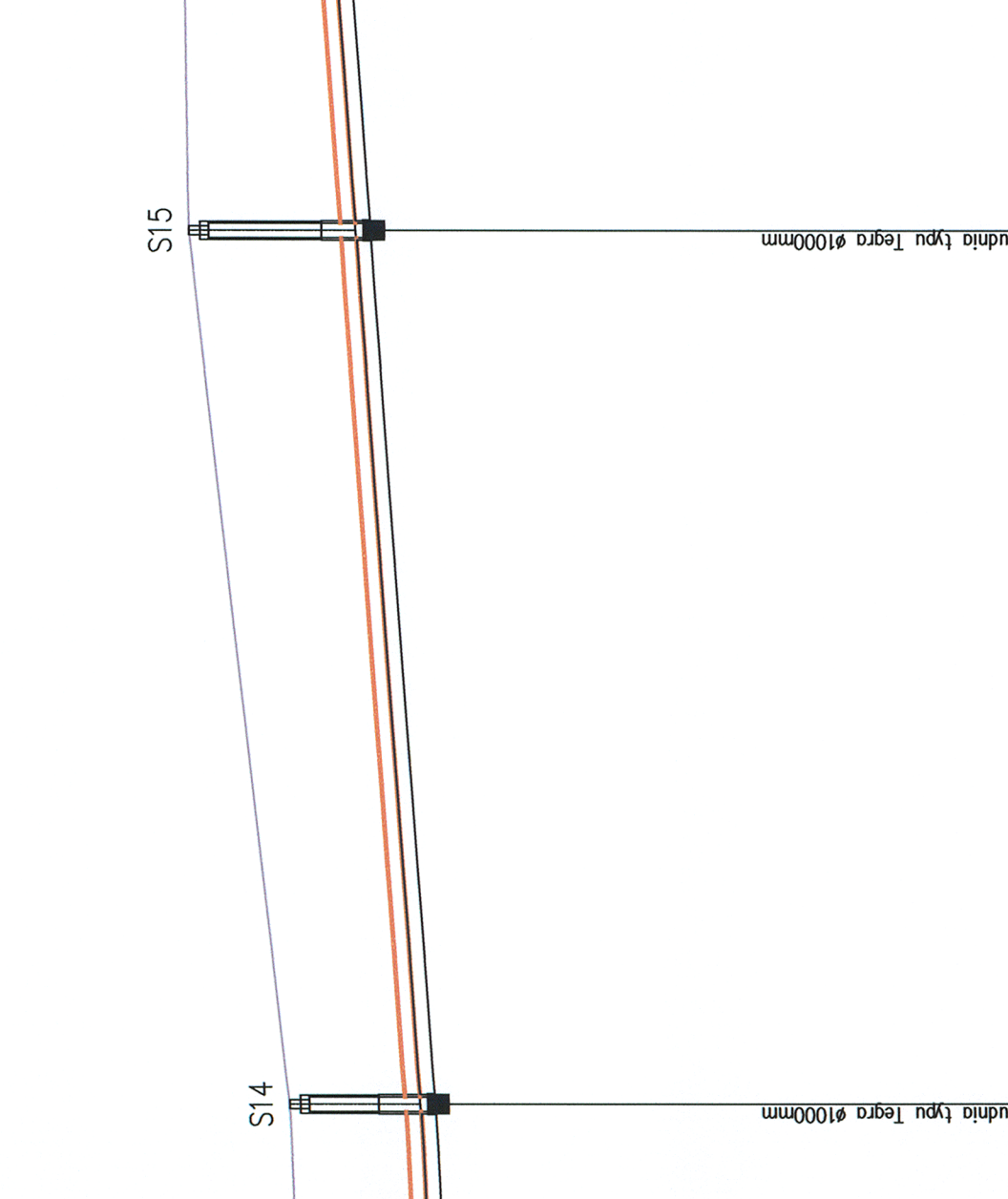
POZIOM PORÓWNAWCZY	85.00 m n.p.m.
RZĘDNA TERENU ISTN.	97.00
RZĘDNA DŃA KANAŁU	95.40
RZĘDNA DŃA WYKOPU	95.20
ZAGŁĘBIENIE DŃA KANAŁU	1.80
SPADKI, DŁUGOŚCI	10.4%
ŚREDNICA, MATERIAŁ	PVC ø200 SN8
ODLEGŁOŚCI	19.16
HEKTOMETRY	0




POZIOM PORÓWNAWCZY	85.00 m n.p.m.
RZĘDNA TERENU ISTN.	95.50
RZĘDNA DŃA KANAŁU	93.57
RZĘDNA DŃA WYKOPU	93.47
ZAGŁĘBIENIE DŃA KANAŁU	1.83
SPADKI, DŁUGOŚCI	5%
ŚREDNICA, MATERIAŁ	PVC ø200 SN8
ODLEGŁOŚCI	18.56
HEKTOMETRY	0




POZIOM PORÓWNAWCZY	85.00 m n.p.m.
RZĘDNA TERENU ISTN.	94.85
RZĘDNA DŃA KANAŁU	92.89
RZĘDNA DŃA WYKOPU	92.69
ZAGŁĘBIENIE DŃA KANAŁU	1.96
SPADKI, DŁUGOŚCI	10%
ŚREDNICA, MATERIAŁ	PVC ø200 SN8
ODLEGŁOŚCI	60.07
HEKTOMETRY	0



POZIOM PORÓWNAWCZY	85.00 m n.p.m.
RZĘDNA TERENU ISTN.	95.30
RZĘDNA DŃA KANAŁU	93.49
RZĘDNA DŃA WYKOPU	93.29
ZAGŁĘBIENIE DŃA KANAŁU	1.81
SPADKI, DŁUGOŚCI	15%
ŚREDNICA, MATERIAŁ	PVC ø200 SN8
ODLEGŁOŚCI	60.07
HEKTOMETRY	0



POZIOM PORÓWNAWCZY	85.00 m n.p.m.
RZĘDNA TERENU ISTN.	96.70
RZĘDNA DŃA KANAŁU	94.99
RZĘDNA DŃA WYKOPU	94.79
ZAGŁĘBIENIE DŃA KANAŁU	1.61
SPADKI, DŁUGOŚCI	5%
ŚREDNICA, MATERIAŁ	PVC ø200 SN8
ODLEGŁOŚCI	28.21
HEKTOMETRY	0



POZIOM PORÓWNAWCZY	85.00 m n.p.m.
RZĘDNA TERENU ISTN.	96.90
RZĘDNA DŃA KANAŁU	95.29
RZĘDNA DŃA WYKOPU	95.09
ZAGŁĘBIENIE DŃA KANAŁU	1.61
SPADKI, DŁUGOŚCI	5%
ŚREDNICA, MATERIAŁ	PVC ø200 SN8
ODLEGŁOŚCI	28.21
HEKTOMETRY	0