

Wyszaków, dnia 16.07.2012 roku

SRG-N.6727.609.2012

Wyrys

z miejscowego planu zagospodarowania przestrzennego „Centrum” Wyszakowa uchwalonego uchwałą nr XIII/74/11 Rady Miejskiej w Wyszakowie z dnia 21 lipca 2011r. opubl. w Dz.Urz.Woj.Maz.Nr 179 z dnia 30.09.2011, poz. 5537.

- dla działki nr 4871/4 w Wyszakowie położonej na terenie zieleni urządzonej ozn. symbolem 51ZP.

Działka nr 4871/4 w Wyszakowie znajduje się w granicy Projektowanego „Nadbużańskiego Parku Krajobrazowego” oraz w granicy parku wpisanego do rejestru zabytków.

Na działce nr 4871/4 w Wyszakowie znajduje się budynek wpisany do ewidencji konserwatorskiej – Baszta Parkowa.

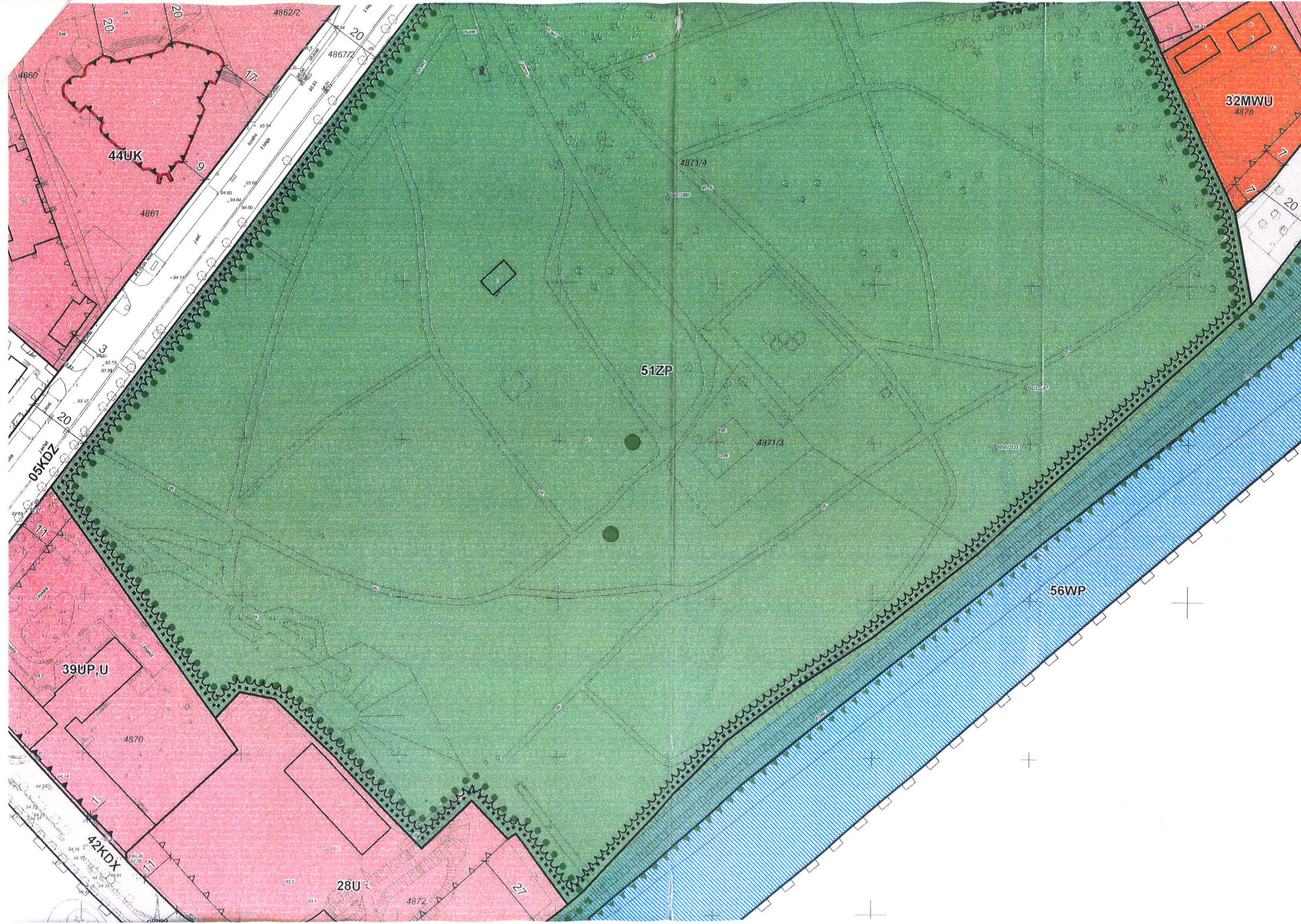
Wydano dla: Gmina Wyszaków, Aleja Róż 2, 07-200 Wyszaków.

Sprawę prowadzi:
Marzena Pikora – Wydział Strategii i Rozwoju Gminy
Pokój nr 131, nr tel. (029) 743 77 60

2 up. BURMISTRZA
mgr *Ilana* Kozon
Kierownik Referatu Zagospodarowania Przestrzennego
i Gospodarki Mieszkaniowej w Wydziale Strategii
i Rozwoju Gminy
Zwolniony wyłączonej z opłaty skarbowej na podstawie
0 / art. 7 ust. 3
2 / załącznika część poz. kolumna 4 pkt.
ustawy z dnia 16.11.2006r. o opłacie skarbowej.

PODINSPEKTOR w WYDZIALE
STRATEGII i ROZWOJU GMINY

mp
mgr Marzena Pikora



44UK

32MWU
4878

51ZP

56WP

39UP,U

28U

42KDX

4860

4861

4862/2

4867/2

4871/4

4871/3

4870

4872

4878

05KDZ

17

17






20

20

20

27

OZNACZENIA:

-  GRANICA PLANU
-  LINE ROZGRANICZAJĄCE TERENY O RÓŻNYM PRZEZNACZENIU LUB RÓŻNYCH ZASADACH ZAGOSPODAROWANIA
-  GRANICE TERENÓW SŁUŻĄCYCH ORGANIZACJI IMPREZ MASOWYCH
-  OBOWIAZUJĄCE LINE ZABUDOWY
-  NEPRZEKRACZALNE LINE ZABUDOWY



PRZEZNACZENIA TERENÓW

-  TERENY ZABUDOWY MIESZKANIOWEJ WIELORODZINNEJ I USŁUGOWEJ
-  TERENY ZABUDOWY MIESZKANIOWEJ JEDNORODZINNEJ
-  TERENY ZABUDOWY MIESZKANIOWO-USŁUGOWEJ
-  TERENY ZABUDOWY USŁUGOWO-MIESZKANIOWEJ
-  TERENY ZABUDOWY USŁUGOWEJ
-  TERENY USŁUG PUBLICZNYCH
-  TERENY USŁUG PUBLICZNYCH I USŁUG
-  TERENY USŁUG I USŁUG PUBLICZNYCH
-  TERENY USŁUG OŚMIATY
-  TERENY USŁUG KULTU RELIGIJNEGO
-  TERENY USŁUG SPORTU I REKREACJI
-  TERENY ZIELENI URZĄDZONEJ
-  TERENY ZIELENI URZĄDZONEJ, SPORTU I REKREACJI
-  TERENY ZIELENI NIURZĄDZONEJ
-  TERENY WÓD ŚRÓDLĄDOWYCH PLYNĄCYCH
-  TERENY INFRASTRUKTURY TECHNICZNEJ
-  TERENY DRÓG I ULIC PUBLICZNYCH - GŁÓWNYCH
-  TERENY DRÓG I ULIC PUBLICZNYCH - ZBIORCZYCH
-  TERENY DRÓG I ULIC PUBLICZNYCH - LOKALNYCH
-  TERENY DRÓG I ULIC PUBLICZNYCH - DOJAZDOWYCH
-  TERENY DRÓG WEWNĘTRZNYCH
-  TERENY DOJAZDÓW I CIĄGÓW PIESZO-WEZDNYCH
-  TERENY PLACÓW PIESZYCH

DZIEDZICTWO KULTUROWE

-  OBIEKT WPISANY DO REJESTRU ZABYTKÓW (KOŚCIÓŁ PARAFIALNY) Z OTOCZENIEM 50M
-  GRANICE PARKU WPISANEGO DO REJESTRU ZABYTKÓW
-  OBIEKTY MAŁEJ ARCHITEKTURY WPISANE DO REJESTRU ZABYTKÓW
-  STANOWSKA ARCHEOLOGICZNE
-  BUDYNKI W EWDENCJI KONSERWATORSKIEJ
 - 1 - PLEBANIA
 - 2 - BASZTA PARKOWA
 - 3 - BUDYNKI MIESZKALNE
 - 4 - SZKOŁA
-  OBIEKTY MAŁEJ ARCHITEKTURY W EWDENCJI KONSERWATORSKIEJ
-  OBIEKTY O CECHACH ZABYTKU
-  STREFA OCHRONY WIDOKOWEJ OBIEKTÓW ZABYTKOWYCH (WG. STUDIUM)

FORMY OCHRONY PRZYRODY

-  GRANICA OBSZARU SPECJALNEJ OCHRONY PTAKÓW DOLINA DOLNEGO BUGU (PLB140001) ORAZ OCHRONY SIEDLISK OSTOJA NADBUŻAŃSKA (PLH1400011)
-  POMNIKI PRZYRODY

OBSZARY CHRONIONE NA PODSTAWIE PRZEPISÓW ODREBYNYCH

-  OBSZAR NARAŻONY NA NIEBEZPIECZEŃSTWO POWODZI O PRAWDOPODOBIEŃSTWIE WYSTĄPIENIA 1%

POZOSTALE INFORMACJE I OZNACZENIA

UWAGA. CAŁY TEREN PLANU POŁOŻONY W STREFIE OCHRONY POŚREDNIEJ GŁÓWNYCH ZBIORNIKÓW WÓD PODZIEMNYCH, DLA KTÓRYCH PRZEMDUJE SIĘ USTANOWIENIE STREF WYSOKIEJ OCHRONY (GZWP NR 221, 215)

-  GRANICA PROJEKTOWANEGO "NADBUŻAŃSKIEGO PARKU KRAJOBRAZOWEGO"
-  TERENY ZAMKNIĘTE

skala:
1:1000