

UCHWAŁA NR LI/540/18
RADY MIEJSKIEJ W WYSZKOWIE

z dnia 28 maja 2018 r.

w sprawie wyrażenia zgody na wydzierżawienie w trybie przetargu, na okres 10 lat części nieruchomości o pow. 1448m², oznaczonej numerem ewidencyjnym 3464/3 stanowiącej własność Gminy Wyszków, położonej w Wyszkanie przy ul. Prostej.

Na podstawie art. 18 ust. 2 pkt 9 lit. „a” ustawy z dnia 8 marca 1990r. o samorządzie gminnym (tekst jedn. Dz.U. z 2017r., poz. 1875 z późn. zm.), art. 13 ust. 1, art. 37 ust. 4 ustawy z dnia 21 sierpnia 1997r. o gospodarce nieruchomościami (tekst jedn. Dz.U. z 2018r., poz. 121 z późn. zm.) w związku z §15 ust.1 uchwały Nr XIX/189/16 Rady Miejskiej w Wyszkanie z dnia 31 marca 2016r. w sprawie określenia zasad nabywania, zbywania i obciążania nieruchomości oraz ich wydzierżawiania, wynajmowania na czas oznaczony dłuższy niż 3 lata lub na czas nieoznaczony, Rada Miejska w Wyszkanie, uchwała co następuje:

§ 1. Wyraża się zgodę na wydzierżawienie w trybie przetargu na okres 10 lat części nieruchomości o pow. 1448 m², oznaczonej numerem ewidencyjnym 3464/3, określonej na załączniku graficznym stanowiącym załącznik do niniejszej uchwały, będącej własnością Gminy Wyszków, położonej w Wyszkanie przy ul. Prostej.

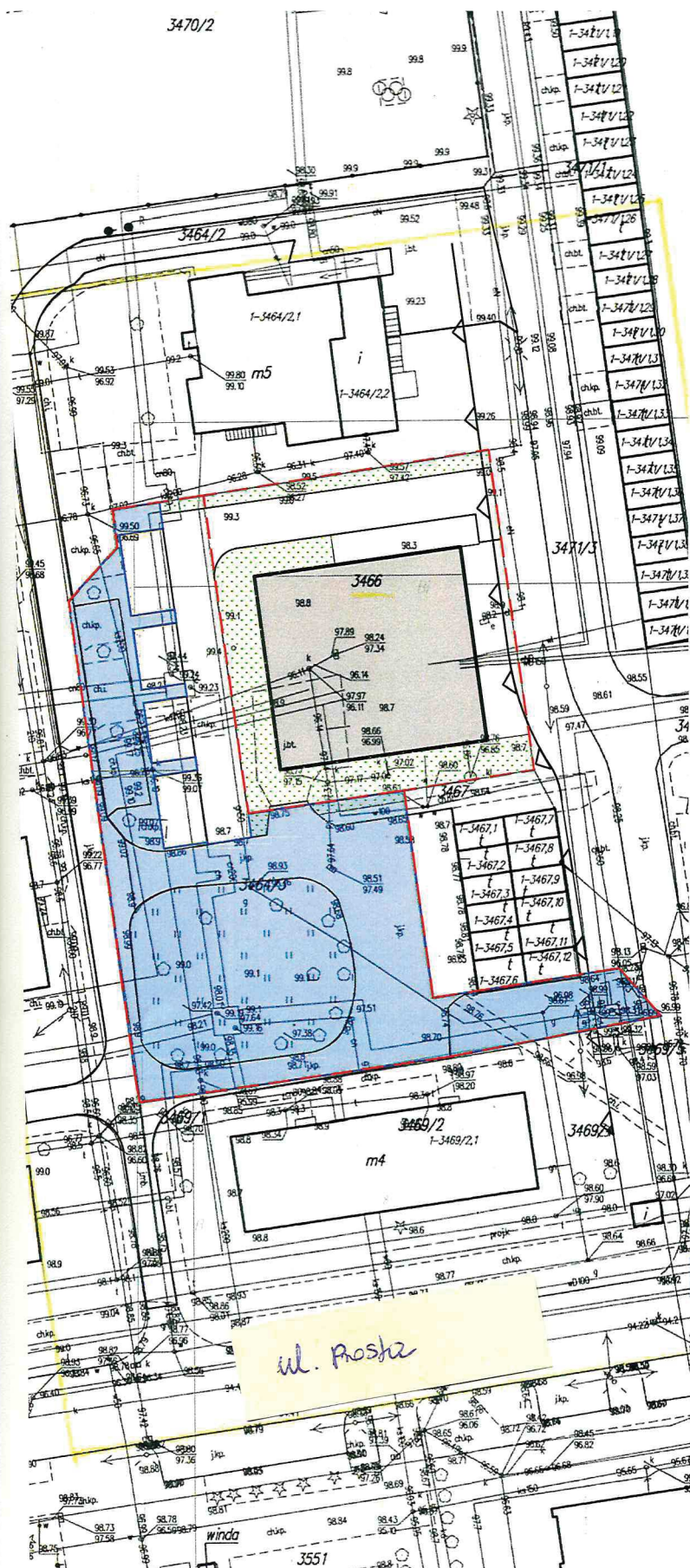
§ 2. Wykonanie uchwały powierza się Burmistrzowi Wyszkowa.


§ 3. Uchwała wchodzi w życie z dniem podjęcia.

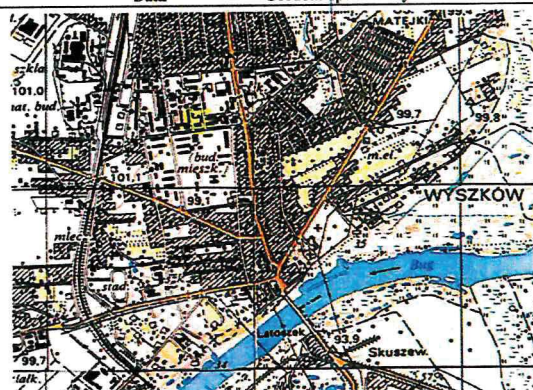
Przewodnicząca Rady

Elżbieta Piórkowska

Załącznik do uchwały Nr LI/540/18
Rady Miejskiej w Wyszkowie
z dnia 28 maja 2018 r.



Oznaczenie granic obszaru opracowania	Mapa zgodna z przepisami § 79 ust.5 rozporządzenia M.D.W.1.A.Z dnia 09.11.2011r. (Dz. U. Nr 263, poz.1572)- nadaje się do projektowania budynków w odległości mniejszej niż 4.0 m od granicy nieruchomości.	
Oznaczenie i informacja o służebnościach gruntowych mających wpływ na zagospodarowanie gruntów zlokalizowanych w granicach projektowanej inwestycji	Nie dotyczy	
Informacja o pochodzeniu gleby	W obszarze zaznaczonym kolorem żółtym gleba pochodzenia mineralnego.	
 „GEKO” Usługi geodezyjne i kartograficzne mgr inż. Jacek Knap 07-200 Wyszków, ul. 3 Maja 1 tel. 0-604-967-139		
GEODETA UPRAWNIONY mgr inż. Jacek Knap zaśw. GGK Nr 18472		
12.10.2017 r.		
Wykonawca	Data	Geodeta uprawniony



Poświadczam, że niniejszy dokument został opracowany w wyniku prac geodezyjnych i kartograficznych, których rezultaty zawiera operat techniczny wpisany do ewidencji materiałów państwowego zasobu geodezyjnego i kartograficznego.	
Organ prowadzący państwowy zasób geodezyjny i kartograficzny	STAROSTA WYSZKOWSKI
Identyfikator ewidencyjny materiału zasobu - operatu technicznego	P.1435.2.017.2.269
Data wpisania operatu technicznego do ewidencji materiałów zasobu	12.10.2017
Imię, nazwisko i podpis osoby reprezentującej organ	Z up. Starosty <i>Zofia...</i> Kierownik Państwowego Ośrodka Dokumentacji Geodezyjnej i Kartograficznej

LEGENDA:

- OBSZAR DZIAŁKI NR 3464/3 OBJĘTEJ WNIOSEM O DZIERŻAWĘ O POWIERZCHNI 1448m²
- GRANICE GEODEZYJNE DZIAŁEK

Przewodnicząca Rady
Elżbieta Piórkowska