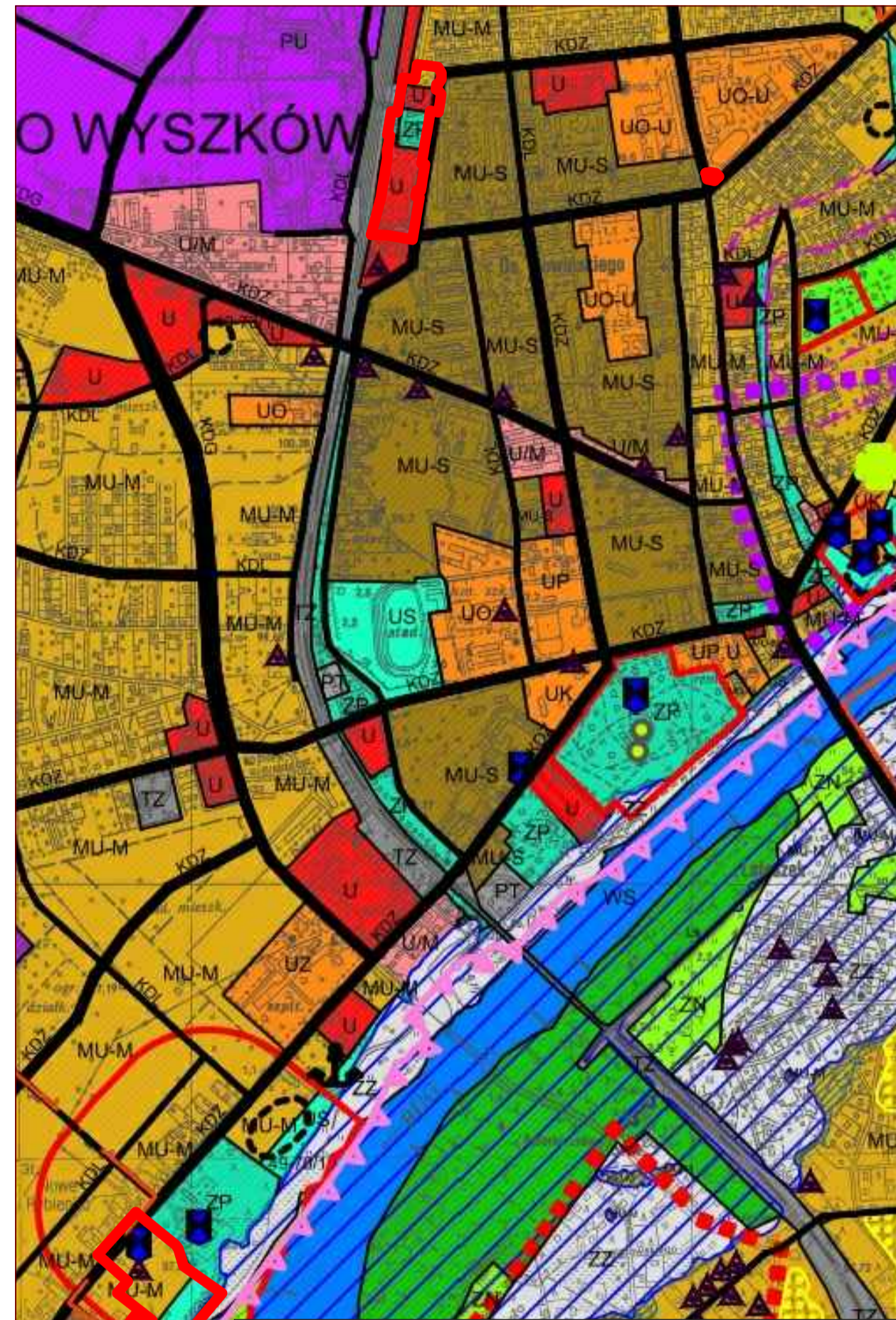


# MIEJSCOWY PLAN ZAGOSPODAROWANIA PRZESTRZENNEGO MIASTA WYSZKOWA DLA WYBRANYCH OBSZARÓW POŁOŻONYCH W WYSZKOWIE-ETAP II

**SKALA 1:1000**

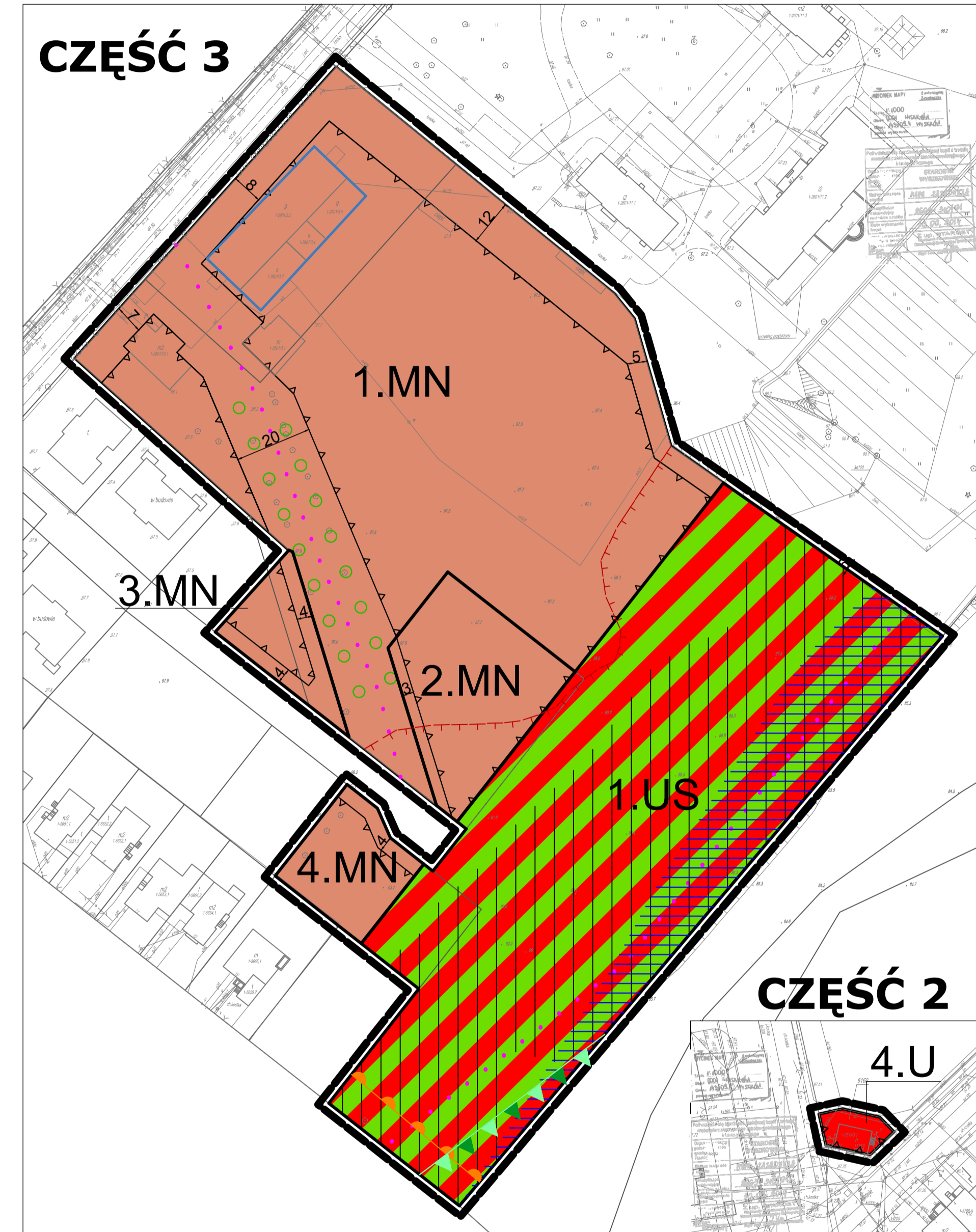
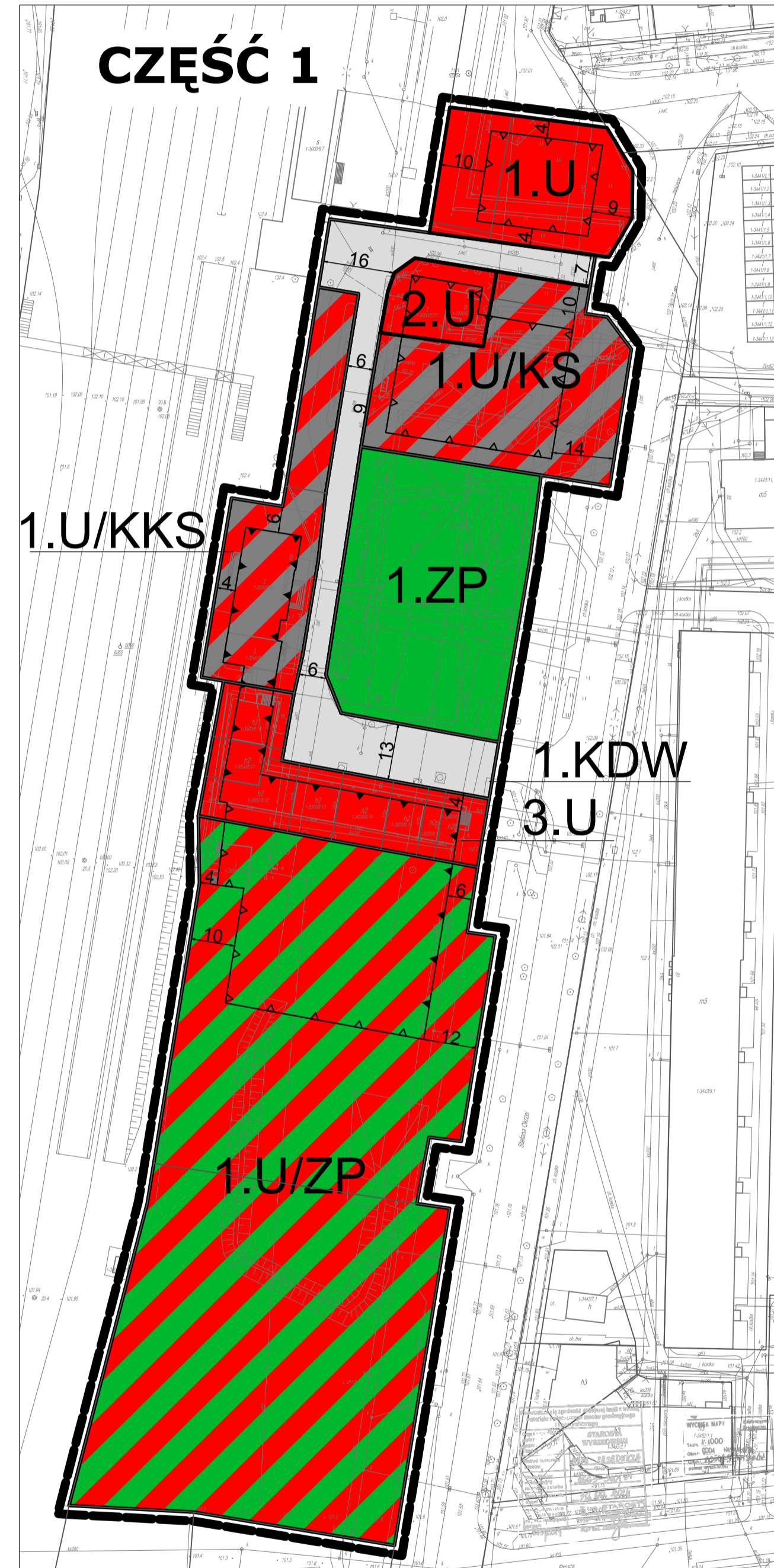
ZAŁĄCZNIK NR 1 DO UCHWAŁY NR XXXIX/384/17  
RADY MIEJSKIEJ W WYSZKOWIE  
Z DNIA 18 maja 2017 r.

OZNACZENIA NA RYSUNKU PLANU

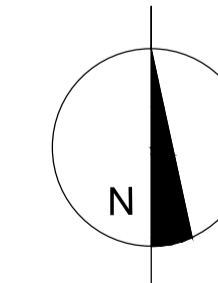


WYRYS ZE STUDIUM UWARUNKOWAŃ I KIERUNKÓW  
ZAGOSPODAROWANIA PRZESTRZENNEGO GMINY WYSZKÓW  
SKALA 1:10 000

Przeznaczenie terenu	Symbol	Opis
tereny przeznaczone dla zabudowy mieszkaniowej jednorodzinnej	MN	tereny przeznaczone dla zabudowy mieszkaniowej jednorodzinnej
tereny przeznaczone dla zabudowy usługowej	U	tereny przeznaczone dla zabudowy usługowej
tereny przeznaczone dla potrzeb usług sportu, rekreacji i turystyki	US	tereny przeznaczone dla potrzeb usług sportu, rekreacji i turystyki
tereny przeznaczone dla usług nieuciążliwych i potrzeb komunikacji kolejowej, samochodowej	UKKS	tereny przeznaczone dla usług nieuciążliwych i potrzeb komunikacji kolejowej, samochodowej
tereny przeznaczone dla usług nieuciążliwych i potrzeb komunikacji samochodowej	UKS	tereny przeznaczone dla usług nieuciążliwych i potrzeb komunikacji samochodowej
tereny przeznaczone pod zielenią urządzoną z dopuszczeniem usług	U/ZP	tereny przeznaczone pod zielenią urządzoną z dopuszczeniem usług
tereny przeznaczone pod zielenią urządzoną	ZP	tereny przeznaczone pod zielenią urządzoną
tereny przeznaczone pod drogi wewnętrzne	KDW	tereny przeznaczone pod drogi wewnętrzne
ustalone planem linie zabudowy nieprzekraczalne	—	ustalone planem linie zabudowy nieprzekraczalne
ustalone planem linie zabudowy obowiązujące	—	ustalone planem linie zabudowy obowiązujące
aleja drzew przeznaczona do zachowania	○	aleja drzew przeznaczona do zachowania
budynek ujęty w rejestrze zabytków	□	budynek ujęty w rejestrze zabytków
granica otoczenia zespołu pałacowo-parkowego wpisana do rejestru zabytków	—	granica otoczenia zespołu pałacowo-parkowego wpisana do rejestru zabytków
granica specjalnego obszaru ochrony siedlisk (SOO) - Ostoja Nadbużańska PLB 140011 (w ramach europejskiej sieci obszarów chronionych Natura 2000)	—	granica specjalnego obszaru ochrony siedlisk (SOO) - Ostoja Nadbużańska PLB 140011 (w ramach europejskiej sieci obszarów chronionych Natura 2000)
granica obszaru specjalnej ochrony ptaków (OSO) - Dolina Dolnego Bugu PLB 140001 (w ramach europejskiej sieci obszarów chronionych Natura 2000)	—	granica obszaru specjalnej ochrony ptaków (OSO) - Dolina Dolnego Bugu PLB 140001 (w ramach europejskiej sieci obszarów chronionych Natura 2000)
tereny szczególnego zagrożenia powodzią - zasięg wielkiej wody o prawdopodobieństwie 1%	—	tereny szczególnego zagrożenia powodzią - zasięg wielkiej wody o prawdopodobieństwie 1%
zasięg terenów potencjalnie zagrożonych ruchami masowymi ziemi	—	zasięg terenów potencjalnie zagrożonych ruchami masowymi ziemi
granica skarpy doliny Bugu (krawędź górna)	—	granica skarpy doliny Bugu (krawędź górna)
orientacyjny przebieg publicznych ciągów pieszych	—	orientacyjny przebieg publicznych ciągów pieszych



SKALA 0 50 100 150 m



MIEJSCOWY PLAN ZAGOSPODAROWANIA PRZESTRZENNEGO MIASTA WYSZKOWA DLA WYBRANYCH OBSZARÓW POŁOŻONYCH W WYSZKOWIE - ETAP II		
Stan V	RYSUNEK PLANU	Skala 1:1000
Autorki	główny projektant: mgr inż. Anna Władnicka projektant planu: mgr inż. Sylwia Maczuga	
Wzrost data	1000, maj 2017 r.	str. 10 z 11