




Załącznik graficzny nr 2 do Uchwały Nr VII/50/15
Rady Miejskiej w Wyszkowie z dnia 30 kwietnia 2015 r.
w sprawie etapowania miejscowego planu
zagospodarowania przestrzennego gminy Wyszków
dla obrębów geodezyjnych Świniotop, Puste Łąki



SKALA 250 500 750 1000
M

LEGENDA

	granica obszaru objętego miejscowym planem
	zagospodarowania przestrzennego gminy Wyszków dla obrębów geodezyjnych Świniotop, Puste Łąki
	granica obszaru objętego planem

