

**UCHWAŁA NR LII/542/14
RADY MIEJSKIEJ W WYSZKOWIE**

z dnia 25 września 2014 r.

**zmieniająca uchwałę Nr L/515/14 Rady Miejskiej w Wyszkanie z dnia 26 czerwca 2014r.
w sprawie zatwierdzenia Planu Odnowy Miejscowości Ślubów na lata 2014 - 2021.**

Na podstawie art.18 ust.2 pkt 6 ustawy z dnia 8 marca 1990 o samorządzie gminnym (tekst jednolity: Dz. U. z 2013r. poz. 594 z późn. zm.) w związku z § 10 ust. 2 pkt. 2, lit. b Rozporządzenia Ministra Rolnictwa i Rozwoju Wsi z dnia 14 lutego 2008 r. w sprawie szczegółowych warunków i trybu przyznawania pomocy finansowej w ramach działania "Odnowa i rozwój wsi" objętego Programem Rozwoju Obszarów Wiejskich na lata 2007 - 2013 (tekst jednolity Dz. U. 2013r. poz. 501), Rada Miejska w Wyszkanie uchwala, co następuje:

§ 1. W Planie Odnowy Miejscowości Ślubów na lata 2014 - 2021 przyjętym Uchwałą Nr L/515/14 Rady Miejskiej w Wyszkanie z dnia 26 czerwca 2014r. wprowadza się następujące zmiany:

1. Rozdział X OPIS I CHARAKTERYSTYKA OBSZARÓW O SZCZEGÓLNYM ZNACZENIU DLA ZASPOKOJENIA POTRZEB MIESZKAŃCÓW, SPRZYJAJĄCYCH NAWIĄZYWANIU KONTAKTÓW SPOŁECZNYCH, ZE WZGLĘDU NA ICH POŁOŻENIE ORAZ CECHY FUNKCJONALNO-PRZESTRZENNE otrzymuje brzmienie zgodnie z Załącznikiem Nr 1 do niniejszej Uchwały.

§ 2. Wykonanie uchwały powierza się Burmistrzowi Wyszkania.

§ 3. Uchwała wchodzi w życie z dniem podjęcia.

Przewodnicząca Rady

Elżbieta Piórkowska

Załącznik do Uchwały Nr LII/542/14
Rady Miejskiej w Wyszkowie
z dnia 25 września 2014 r.

X. OPIS I CHARAKTERYSTYKA OBSZARÓW O SZCZEGÓLNYM ZNACZENIU DLA ZASPOKOJENIA POTRZEB MIESZKAŃCÓW, SPRZYJAJĄCYCH NAWIĄZYWANIU KONTAKTÓW SPOŁECZNYCH, ZE WZGLĘDU NA ICH POŁOŻENIE ORAZ CECHY FUNKCJONALNO-PRZESTRZENNE

Operacje realizowane w ramach działania „Odnowa i rozwój wsi” mogą dotyczyć kształtowania obszaru o szczególnym znaczeniu dla zaspokojenia potrzeb mieszkańców, sprzyjających nawiązywaniu kontaktów społecznych, ze względu na położenie oraz cechy funkcjonalno - przestrzenne, w szczególności poprzez odnawianie lub budowę placów parkingowych, chodników lub oświetlenia ulicznego. Definicja obszaru realizacji operacji z zakresu kształtowania przestrzeni została ustalona dla działania „Odnowa i rozwój wsi” PROW 2007-2013. Ze względu na położenie i cechy funkcjonalno-przestrzenne należy go identyfikować z centrum miejscowości, jednak ze względu na różnorodność typów układów urbanistycznych zwłaszcza w miejscowościach wiejskich, centrum miejscowości w rozumieniu przepisów przedmiotowego rozporządzenia nie musi znajdować się w faktycznym centrum miejscowości identyfikowanym na podstawie mapy. Dlatego też operacje związane z kształtowaniem obszarów o szczególnym znaczeniu dla zaspokajania potrzeb mieszkańców, ze względu na ich położenie oraz cechy funkcjonalno-przestrzenne weryfikuje się na podstawie Planu Odnowy Miejscowości zawierającego opis planowanych zadań inwestycyjnych. W miejscowości Ślubów, do wykonania w ramach PROW 2007-2013 przewidziano zadanie, które odpowiada określonym powyżej rodzajom operacji, jakie mogą być realizowane w obszarze o szczególnym znaczeniu dla zaspokajania potrzeb mieszkańców. Obszar ten został określony na podstawie określonych wyżej założeń.

W chwili obecnej na terenie miejscowości Ślubów nie ma miejsca, które naturalnie skupiałyby mieszkańców. Brak zaznaczonego centrum wsi.

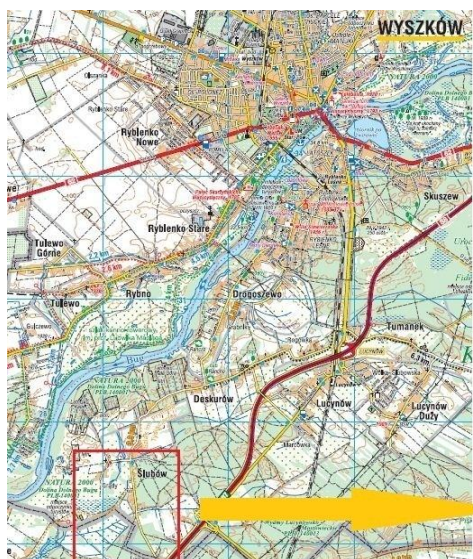
Krajobraz miejscowości pozbawiony jest dominant. Pod względem funkcji jest to obszar homogeniczny, gdyż przyrost zabudowy jest niewspółmierny z rozwojem terenów mieszkaniowych oraz nieciągły przestrzennie ze względu na to, że poszczególne „wyspy zabudowy”, nadal porozielane nieużytkami, nie są powiązane systemem przestrzeni publicznych bogatszym niż niezbędna przestrzeń komunikacji.

Dlatego też mieszkańcy w trakcie tworzenia Planu Odnowy Miejscowości podkreślili potrzebę wytyczenia, stworzenia charakterystycznych, ważnych elementów na terenie miejscowości.

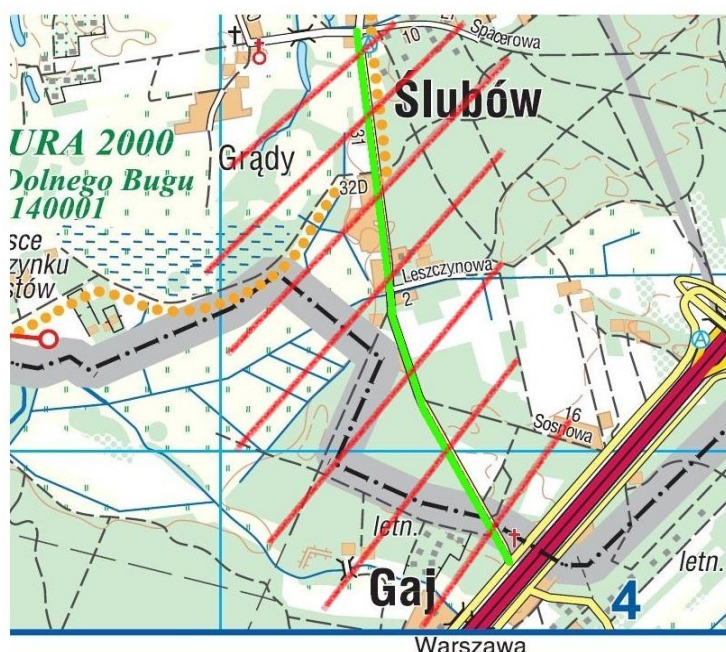
Jednak mieszkańcy wskazują, iż w miejscowościach takich jak Ślubów, gdzie nie ma placówek oświatowych czy kościoła trudno jest wskazać centrum wsi. W takich miejscach życie toczy się „przy drodze”. To tu spotykają się sąsiedzi, to tu bawią się dzieci. Dlatego mieszkańcy w pierwszej kolejności zabiegają o wybudowanie drogi, gdyż w dzisiejszych czasach daje to możliwość dalszego rozwoju. Mieszkańcy miejscowości Ślubów chcą by była ona postrzegana jako miejsce pro-rozwojowe, by młodzi ludzie nie uciekali do miasta, przy jednoczesnym zachowaniu charakteru wsi.

Cele jakie chcieliby zrealizować mieszkańcy, pokazują iż zależy im na zrównoważonym rozwoju miejscowości, ale miejscowości, której rozwój nie zatrzymał się w XX wieku.



Mając na uwadze powyższe, w granicach administracyjnych Ślubowa obszar o szczególnym znaczeniu dla zaspokajania potrzeb mieszkańców, obszar który będzie miał największy wpływ na rozwój wsi to obszar zdeterminowany przez główną drogę przechodzącą przez wieś i przyległe do niej bezpośrednio tereny.



Obszar o szczególnym znaczeniu dla zaspokojenia potrzeb mieszkańców Ślubowa został oznaczony na poniższym planie miejscowości.



Legenda:

-  Obszar o szczególnym znaczeniu dla zaspokajania potrzeb mieszkańców;
-  droga główna w Ślubowie.

Przewodnicząca Rady

Elżbieta Piórkowska