

**UCHWAŁA NR LII/540/14
RADY MIEJSKIEJ W WYSZKOWIE**

z dnia 25 września 2014 r.

**zmieniająca uchwałę Nr LIX/452/10 Rady Miejskiej w Wyszkanie z dnia 9 listopada 2010r.
w sprawie zatwierdzenia Planu Odnowy Miejscowości Kamieńczyk na lata 2010-2017.**

Na podstawie art.18 ust.2 pkt 6 ustawy z dnia 8 marca 1990 o samorządzie gminnym (tekst jednolity: Dz. U. z 2013r. poz. 594 z późn. zm.) w związku z § 10 ust. 2 pkt. 2, lit. b Rozporządzenia Ministra Rolnictwa i Rozwoju Wsi z dnia 14 lutego 2008 r. w sprawie szczegółowych warunków i trybu przyznawania pomocy finansowej w ramach działania "Odnowa i rozwój wsi" objętego Programem Rozwoju Obszarów Wiejskich na lata 2007 - 2013 (tekst jednolity Dz. U. 2013r. poz. 501), Rada Miejska w Wyszkanie uchwala, co następuje:

§ 1. W Planie Odnowy Miejscowości Kamieńczyk na lata 2010 - 2017 przyjętym Uchwałą Nr LIX/452/10 Rady Miejskiej w Wyszkanie z dnia 9 listopada 2010r. wprowadza się następujące zmiany:

1. Rozdział X OPIS I CHARAKTERYSTYKA OBSZARÓW O SZCZEGÓLNYM ZNACZENIU DLA ZASPOKOJENIA POTRZEB MIESZKAŃCÓW, SPRZYJAJĄCYCH NAWIĄZYWANIU KONTAKTÓW SPOŁECZNYCH, ZE WZGLĘDU NA ICH POŁOŻENIE ORAZ CECHY FUNKCJONALNO-PRZESTRZENNE otrzymuje brzmienie zgodnie z Załącznikiem Nr 1 do niniejszej Uchwały.

§ 2. Wykonanie uchwały powierza się Burmistrzowi Wyszkania.

§ 3. Uchwała wchodzi w życie z dniem podjęcia.

Przewodnicząca Rady

Elżbieta Piórkowska

Załącznik do Uchwały Nr LII/540/14
Rady Miejskiej w Wyszkowie
z dnia 25 września 2014 r.

X. OPIS I CHARAKTERYSTYKA OBSZARÓW O SZCZEGÓLNYM ZNACZENIU DLA ZASPOKOJENIA POTRZEB MIESZKAŃCÓW, SPRZYJAJĄCYCH NAWIĄZYWANIU KONTAKTÓW SPOŁECZNYCH, ZE WZGLĘDU NA ICH POŁOŻENIE ORAZ CECHY FUNKCJONALNO-PRZESTRZENNE

Operacje realizowane w ramach działania „Odnowa i rozwój wsi” mogą dotyczyć kształtowania obszaru o szczególnym znaczeniu dla zaspokojenia potrzeb mieszkańców, sprzyjających nawiązywaniu kontaktów społecznych, ze względu na położenie oraz cechy funkcjonalno-przestrzenne, w szczególności poprzez odnawianie lub budowę placów parkingowych, chodników lub oświetlenia ulicznego. Definicja obszaru realizacji operacji z zakresu kształtowania przestrzeni została ustalona dla działania „Odnowa i rozwój wsi” PROW 2007-2013. Ze względu na położenie i cechy funkcjonalno-przestrzenne należy go identyfikować z centrum miejscowości, jednak ze względu na różnorodność typów układów urbanistycznych zwłaszcza w miejscowościach wiejskich, centrum miejscowości w rozumieniu przepisów przedmiotowego rozporządzenia nie musi znajdować się w faktycznym centrum miejscowości identyfikowanym na podstawie mapy. Dlatego też operacje związane z kształtowaniem obszarów o szczególnym znaczeniu dla zaspokajania potrzeb mieszkańców, ze względu na ich położenie oraz cechy funkcjonalno-przestrzenne weryfikuje się na podstawie Planu Odnowy Miejscowości zawierającego opis planowanych zadań inwestycyjnych.

W miejscowości Kamieńczyk, obszar ten został określony na podstawie określonych wyżej założeń i konsultacji społecznych z mieszkańcami wsi.

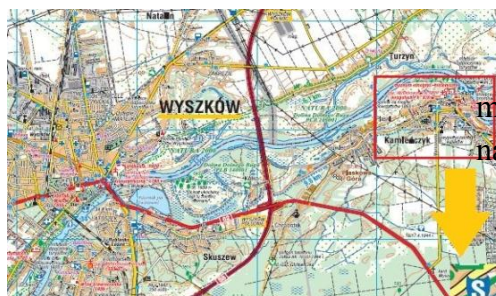
Mieszkańcy zgodnie twierdzą, iż tempo rozwoju ich wsi nadawane będzie przez miejsca charakterystyczne: Rynek, Zabytkowy Kościół pw. Najświętszej Marii Panny i remizę Ochotniczej Straży Pożarnej. To właśnie te miejsca nadają wyjątkowy i szczególny charakter miejscowości, to one skupiają wokół siebie mieszkańców w czasie najważniejszych wydarzeń. Są to miejsca znane i rozpoznawalne nie tylko przez samych mieszkańców.

Jednak to, co szczególnie podkreślane jest przez mieszkańców czyli wyznaczenie obszaru o szczególnym znaczeniu dla zaspokojenia potrzeb mieszkańców to również stworzenie sieci powiązań funkcjonalno-przestrzennych, która umożliwi i pobudzi integrację mieszkańców oraz równomierny rozwój całej miejscowości, a nie tylko tych miejsc wyszczególnionych. Podejmowanie takich inicjatyw ma przecież na celu rozwój miejscowości, a nie tworzenie podziałów na lepszych i gorszych, co w czasie spotkań z mieszkańcami jest szczególnie widoczne.

W dzisiejszych czasach dla większości z nas najważniejsze jest równe traktowanie, a co za tym idzie równy dostęp do dóbr publicznych, takich jak infrastruktura techniczna czy społeczna.

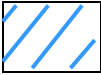

Tak więc, rozwój miejscowości poprzez wyznaczenie szczególnie ważnych obszarów – oczywiście - TAK, ale przy jednoczesnym stworzeniu do niego równych szans dostępu!

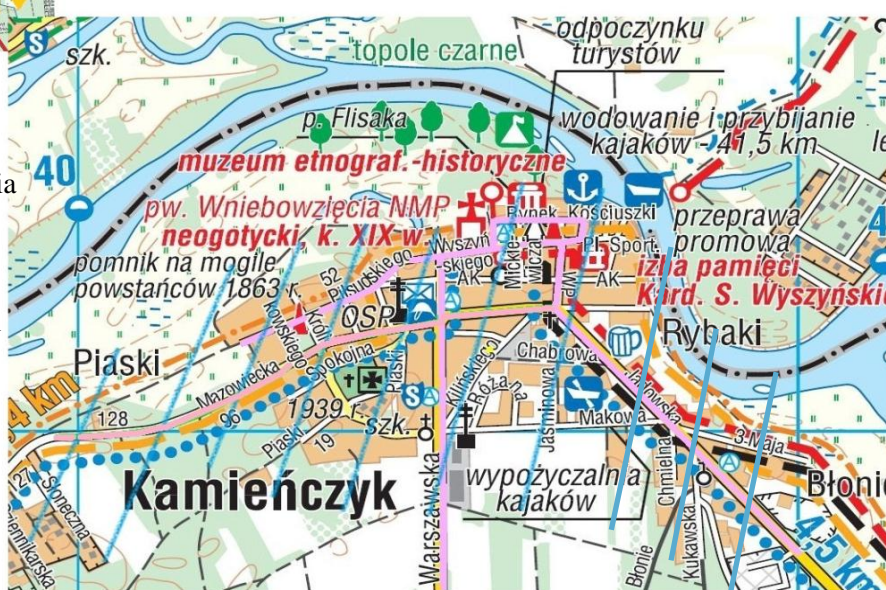
W granicach administracyjnych miejscowości Kamieńczyk obszar o szczególnym znaczeniu dla zaspokojenia potrzeb mieszkańców został wyznaczony przez sieć powiązań funkcjonalno-przestrzennych najważniejszych ciągów komunikacyjnych, przy których usytuowane są miejsca determinujące jego rozwój tj. Rynek, Kościół p.w. N.M.P., budynek OSP.



Obszar o szczególnym znaczeniu dla zaspokojenia potrzeb mieszkańców Kamieńczyka został oznaczony na poniższym planie miejscowości.

Legenda:

-  Obszar o szczególnym znaczeniu dla zaspokojenia potrzeb mieszkańców;
-  sieć najważniejszych powiązań funkcjonalnych dla miejscowości.



Tak wyznaczony obszar, który uwzględnia szczególnie istotne i charakterystyczne miejsca w Kamieńczyku wraz z siecią powiązań funkcjonalnych wskazuje kierunki rozwoju miejscowości, wyznaczając zadania inwestycyjne związane z kształtowaniem przestrzeni publicznej.

Ponadto, jest to kompromis między wartościami społecznymi, a potrzebami mieszkańców. Będzie to pokazywało jakie działania powinny być podejmowane szczególnie przez władze Gminy w celu zapewnienia spójnego rozwoju miejscowości.

Przewodnicząca Rady

Elżbieta Piórkowska