

Projekt

Uchwała Nr
Sejmiku Województwa Mazowieckiego
z dnia 2012 r.

w sprawie likwidacji dotychczasowej aglomeracji Wyszaków oraz wyznaczenia nowej aglomeracji Wyszaków.

Na podstawie art. 18 pkt 1 ustawy z dnia 5 czerwca 1998 r. o samorządzie województwa (Dz. U. z 2001 r. Nr 142, poz. 1590, z późn. zm.¹⁾), art. 43 ust. 2a ustawy z dnia 18 lipca 2001 r. Prawo wodne (Dz. U. z 2005 r. Nr 239, poz. 2019, z późn. zm.²⁾) oraz art. 22 ust. 2 i ust. 3 ustawy z dnia 5 stycznia 2011 r. o zmianie ustawy - Prawo wodne oraz niektórych innych ustaw (Dz. U. Nr 32, poz. 159) – uchwała się, co następuje:

§ 1.

Likwiduje się aglomerację Wyszaków o równoważnej liczbie mieszkańców 37 500, wyznaczoną rozporządzeniem Nr 128 Wojewody Mazowieckiego z dnia 14 października 2005 r. w sprawie wyznaczenia aglomeracji Wyszaków (Dz. Urz. Woj. Maz. Nr 238, poz. 7802).

§ 2.

1. Wyznacza się aglomerację Wyszaków o równoważnej liczbie mieszkańców 32 695 położoną na terenie gminy Wyszaków, z oczyszczalnią ścieków komunalnych zlokalizowaną w miejscowości Rybienko Stare.
2. W skład aglomeracji Wyszaków wchodzi następujące miejscowości: część miejscowości Wyszaków, Leszczydół Nowiny, Rybienko Nowe, Rybienko Stare, Rybnó, Skuszew, Tulewo Górne.
3. Obszar i granice aglomeracji Wyszaków, o której mowa w ust. 1, określa mapa w skali 1 : 25 000, stanowiąca załącznik do uchwały.

§ 3.

Wykonanie uchwały powierza się Zarządowi Województwa Mazowieckiego.

§ 4.

Uchwała wchodzi w życie po upływie 14 dni od dnia jej ogłoszenia w Dzienniku Urzędowym Województwa Mazowieckiego.

¹⁾ Zmiany tekstu jednolitego wymienionej ustawy zostały ogłoszone w: Dz. U. z 2002 r. Nr 23, poz. 220, Nr 62, poz. 558, Nr 153, poz. 1271 i Nr 214, poz. 1806, z 2003 r. Nr 162, poz. 1568, z 2004 r. Nr 102, poz. 1055, Nr 116, poz. 1206 i Nr 167, poz. 1759, z 2006 r. Nr 126, poz. 875 i Nr 227, poz. 1658, z 2007 r. Nr 173, poz. 1218 z 2008 r. Nr 180, poz. 1111, Nr 216, poz. 1370 i Nr 223, poz. 1458, z 2009 r. Nr 157, poz. 1241, z 2010 r. Nr 28, poz. 142 i 146, Nr 40, poz. 230 i Nr 106, poz. 675 oraz z 2011 r. Nr 21, poz. 113, Nr 149, poz. 887 i Nr 217, poz. 1281.

²⁾ Zmiany tekstu jednolitego wymienionej ustawy zostały ogłoszone w: Dz. U. z 2005 r. Nr 267, poz. 2255 i Nr 175, poz. 1462, z 2006 r. Nr 170, poz. 1217 i Nr 227, poz. 1658, z 2007 r. Nr 21, poz. 125, Nr 64, poz. 427, Nr 75, poz. 493, Nr 88, poz. 587, Nr 176, poz. 1238, Nr 181, poz. 1286, Nr 147, poz. 1033 i Nr 231, poz. 1704 oraz 2008 r. Nr 199, poz. 1227 i Nr 227, poz. 1505, z 2009 r. Nr 168, poz. 1323 i Nr 215, poz. 1664, z 2010 r. Nr 44, poz. 253, Nr 96, poz. 620 i Nr 182, poz. 1228, z 2011 r. Nr 32, poz. 159 i Nr 204, poz. 1195.

UZASADNIENIE

Zgodnie z art. 43 ust. 2a ustawy z dnia 18 lipca 2001 r. Prawo wodne (Dz. U. z 2005 r. Nr 239, poz. 2019, z późn. zm.) sejmik województwa wyznacza aglomerację w drodze uchwały, po uzgodnieniu z właściwym dyrektorem regionalnego zarządu gospodarki wodnej i właściwym regionalnym dyrektorem ochrony środowiska oraz po zasięgnięciu opinii zainteresowanych gmin. Do dnia 15 listopada 2008 r. organem właściwym do wyznaczania aglomeracji w ramach Krajowego Programu Oczyszczania Ścieków Komunalnych był właściwy miejscowo wojewoda.

Niniejsza uchwała była poprzedzona rozporządzeniem Nr 128 Wojewody Mazowieckiego z dnia 14 października 2005 r. w sprawie wyznaczenia aglomeracji Wyszaków (Dz. Urz. Woj. Maz. Nr 238, poz. 7802). Powyższym rozporządzeniem wyznaczono ww. aglomerację o równoważnej liczbie mieszkańców 37 500.

Zgodnie z art. 22 ust. 2 ustawy z dnia 5 stycznia 2011 r. o zmianie ustawy - Prawo wodne oraz niektórych innych ustaw (Dz. U. z 2011r. Nr 32, poz. 159), aglomerację wyznaczoną przed dniem 15 listopada 2008 r. sejmik województwa może zlikwidować w drodze uchwały.

Burmistrz Wyszaków, pismem z dnia 2 stycznia 2012 r. wystąpił z wnioskiem o zmianę aglomeracji Wyszaków, przedstawiając plan nowej aglomeracji Wyszaków. Proponowane zmiany są związane z dokonaną weryfikacją obszaru i granic aglomeracji wyznaczonej ww. rozporządzeniem. Ze względu na koszty realizacji inwestycji, a także biorąc pod uwagę późniejsze koszty amortyzacji, zrezygnowano z budowy zbiorczego systemu kanalizacji sanitarnej do końca 2015 r. w następujących miejscowościach: Leszczydół Stary, Leszczydół Pustki, Olszanka, Sitno, Tumanek, Lucynów, Lucynów Duży, Kamieńczyk-Suwiec, Deskurów, Leszczydół Podwielątki, Drogoszewo. Ponadto w chwili obecnej z tych samych powodów nie planuje się również budowy sieci kanalizacyjnej na terenie następujących osiedli miejscowości Wyszaków: Osiedle Zakręzie, Osiedle Nad Bugiem, Osiedle Na Skarpie, Osiedle przy ul. I Armii Wojska Polskiego, a także w dzielnicy przemysłowej.

W trakcie weryfikacji propozycji planu aglomeracji Wyszaków ustalono między innymi, że obecnie w granicach aglomeracji funkcjonuje system kanalizacji sanitarnej o długości 74,6 km, obsługujący 27 342 mieszkańców.

Na terenie aglomeracji do końca 2015 r. planowana jest budowa sieci kanalizacji sanitarnej o długości 14,6 km, która będzie obsługiwać 1 897 mieszkańców. Pozostali mieszkańcy aglomeracji, tj. 2 042 osoby, korzystać będą z indywidualnych rozwiązań w zakresie gospodarki ściekowej (przydomowe oczyszczalnie ścieków, zbiorniki bezodpływowe).

W związku z powyższym wskaźnik długości sieci obliczony na podstawie przewidywanej do obsługi przez budowany system kanalizacji zbiorczej liczby mieszkańców aglomeracji i niezbędnej do realizacji długości sieci kanalizacyjnej, wynosi 129,9 mieszkańca na 1 km sieci i jest większy niż wskaźnik określony w § 3 ust. 4 rozporządzenia Ministra Środowiska z dnia 1 lipca 2010 r. w sprawie sposobu wyznaczania obszaru i granic aglomeracji (Dz. U. z 2010 r. Nr 137, poz. 922), tj. 120 mieszkańców na 1 km sieci.

Średnia ilość ścieków powstających na terenie aglomeracji Wyszaków wynosi 4 500 m³ na dobę. Jest to mieszanina ścieków pochodzących od mieszkańców aglomeracji, powstających w wyniku działalności przemysłowej, a także drobnej działalności gospodarczej, usługowej i handlowej oraz w wyniku funkcjonowania jednostek użyteczności publicznej i administracji. Ładunek generowany przez powstające ścieki wynosi odpowiednio: 31 281 RLM pochodzących od mieszkańców aglomeracji oraz 1 414 RLM pochodzących z przemysłu.

Jakość ścieków dopływających do oczyszczalni ścieków w Rybieniu Starym kształtuje się następująco:

- zawiesina: 322,3 mg/l;
- ChZT: 797,3 mg/l;
- BZT₅: 364 mg/l;
- azot ogólny: 84,4 mg/l;
- fosfor ogólny: 10,1 mg/l.

Przyjęta w uchwale równoważna liczba mieszkańców na obszarze aglomeracji 32 695 obejmuje: 31 281 RLM pochodzących od mieszkańców aglomeracji, łącznie z drobną działalnością gospodarczą, usługową i handlową oraz jednostkami użyteczności publicznej i administracji, a także 1 414 RLM pochodzących ze ścieków przemysłowych. Na terenie aglomeracji nie powstają ścieki pochodzące od osób czasowo przebywających.

Zweryfikowany projekt planu aglomeracji przedłożono do uzgodnienia Dyrektorowi Regionalnego Zarządu Gospodarki Wodnej w Warszawie i Regionalnemu Dyrektorowi Ochrony Środowiska w Warszawie oraz do zaopiniowania Radzie Miejskiej w Wyszкові.

W związku z powyższym wyznaczono niniejszą uchwałą aglomerację Wyszaków.

Obszar i granice aglomeracji Wyszaków zostały przedstawione na mapie w skali 1:25 000, stanowiącej załącznik do niniejszej uchwały. Skala mapy, na której oznacza się obszar i granice aglomeracji, została określona w rozporządzeniu Ministra Środowiska z dnia 1 lipca 2010 r. w sprawie sposobu wyznaczania obszaru i granic aglomeracji (Dz. U. 137, 922). Ze względu na małą czytelność mapy (brak możliwości odczytania nazw ulic), konieczne jest odczytywanie jej w sposób łączny z inną mapą umożliwiającą zlokalizowanie granic aglomeracji. Bezpośrednie wskazanie skali mapy w ww. rozporządzeniu Ministra Środowiska (1:10 000 lub 1:25 000) uniemożliwia zastosowanie innego, bardziej czytelnego podkładu.

Konieczność wyznaczenia aglomeracji wynika z wywiązania się Rządu Rzeczypospolitej Polskiej ze zobowiązań zawartych w Traktacie Akcesyjnym, w części dotyczącej spełnienia dyrektywy 91/271/EWG w sprawie oczyszczania ścieków komunalnych, w zakresie wyposażania aglomeracji w systemy kanalizacji zbiorczej i oczyszczalnie ścieków komunalnych.

Wyznaczenie obszaru i granicy aglomeracji umożliwi inwestorowi pozyskanie środków finansowych między innymi z Narodowego Funduszu Ochrony Środowiska i Gospodarki Wodnej w Warszawie, Wojewódzkiego Funduszu Ochrony Środowiska i Gospodarki Wodnej w Warszawie, funduszy strukturalnych Unii Europejskiej, z przeznaczeniem na realizację wyżej opisanych inwestycji.

Podjęcie przez Sejmik Województwa Mazowieckiego uchwały/decyzji/postanowienia:*

- nie powoduje skutków finansowych dla budżetu Województwa Mazowieckiego,
- powoduje skutki finansowe dla budżetu Województwa Mazowieckiego w wysokości:

..... zł, w tym:

w roku: - zł,

w roku: - zł,

w roku: - zł.

**należy wstawić znak x w odpowiednie pole*

OBSZAR I GRANICE AGLOMERACJI WYSZKÓW

Mapa w skali 1 : 25 000

OBJAŚNIENIA ZNAKÓW



Oczyszczalnia ścieków komunalnych

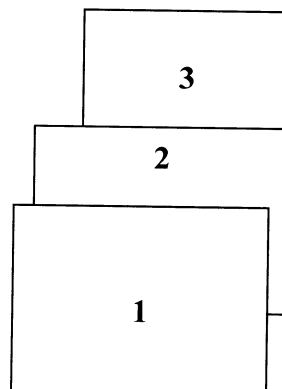


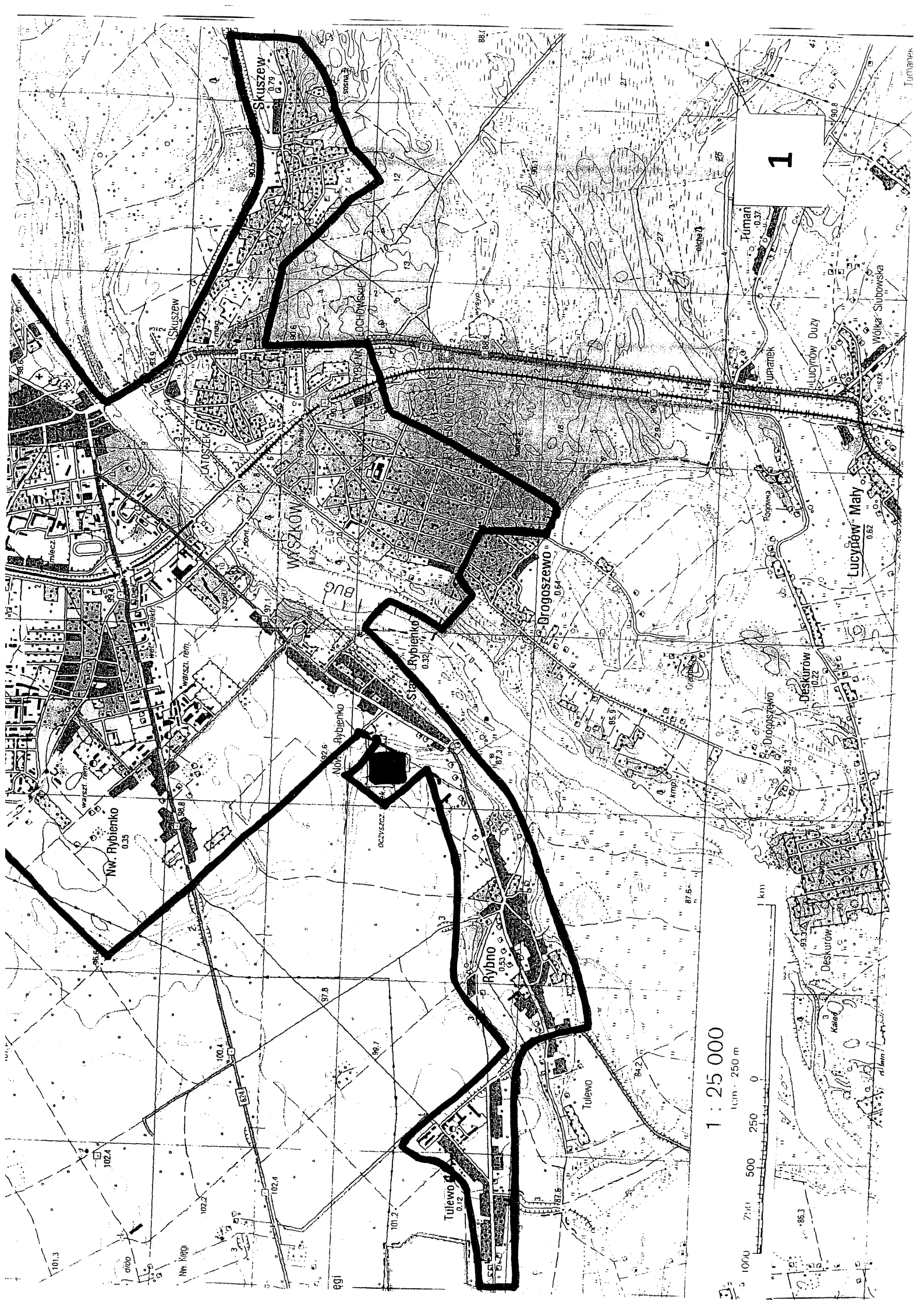
Granica aglomeracji Wyszków przebiegająca wzdłuż zewnętrznych granic skanalizowanych bądź przewidzianych do skanalizowania działek budowlanych



Strefa ochronna ujęcia wody

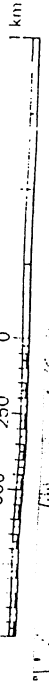
Szkic położenia arkuszy:





1

1 : 25 000
1 cm = 250 m



Nw. Rybieszyn
0.35

SKUSZEW
0.79

Rybieszyn
0.33

Rybno
0.53

Drogoszewo
0.64

Deskirow
10.22

Deskirow

Lucyrow Mały
0.82

Lucyrow Duży

Wólka Subowska

Kumani
0.37

Lucyrowek

WYSZKI

BUG

Tuliewo
0.12

Tuliewo

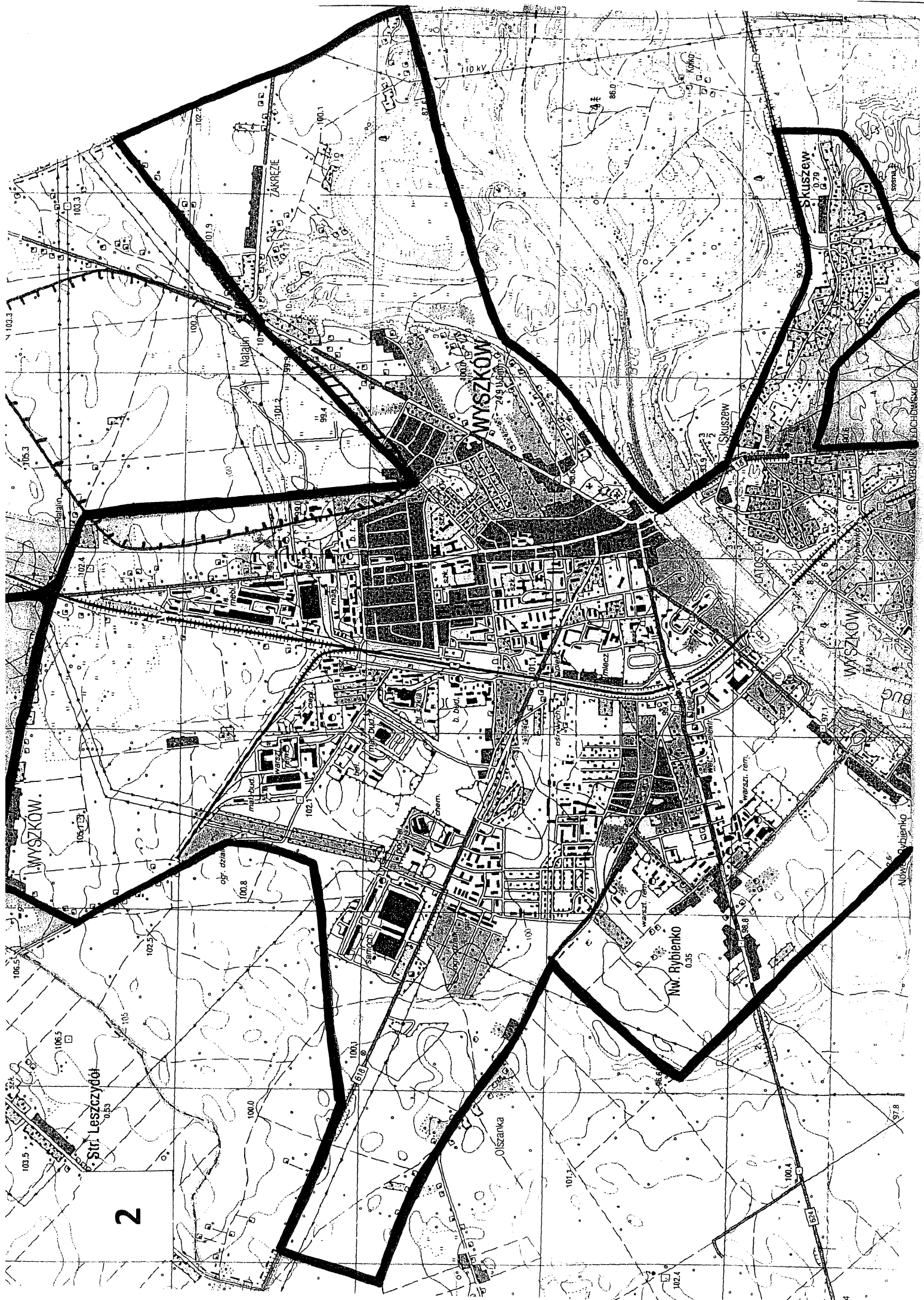
Turaniek

Kalce

Alham

Alham

Alham



2

