



**INFORMACJA O STANIE
BEZPIECZEŃSTWA I PORZĄDKU
PUBLICZNEGO NA TERENIE MIASTA
I GMINY WYSZKÓW W 2017 ROKU**

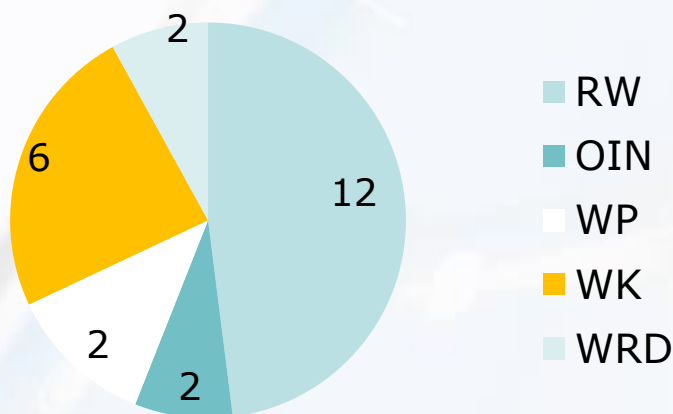
Komenda Powiatowa Policji w Wyszki



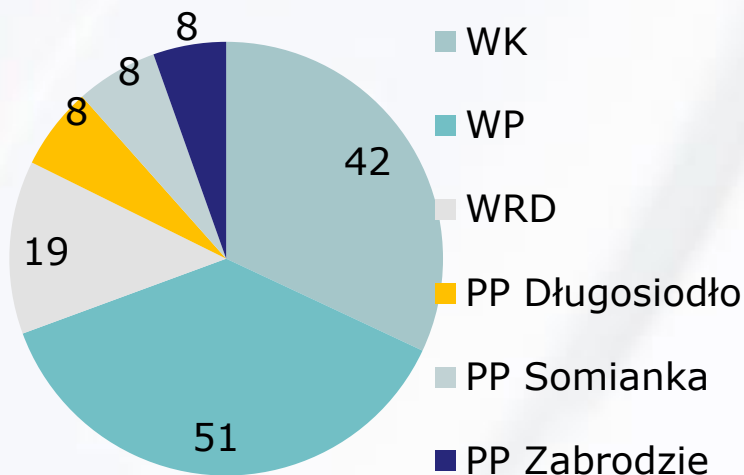
STAN ETATOWY KPP W WYSZKOWIE (01.01.2018)

	ETAT	ZATRUDNIENIE	WAKAT
Policjanci	147	138	9
Pracownicy Policji	25	24	1

Liczba pracowników cywilnych



Liczba policjantów





BEZPIECZEŃSTWO OGÓLNE



CZAS REAKCJI POLICJI NA ZDARZENIE I LICZBA ZDARZEŃ

Miejscowość	Czas reakcji	Liczba zdarzeń
Wyszaków (miasto)	9 min. 5 s.	5022
gm. Wyszaków (bez miasta)	14 min. 56 s.	1220
Brańszczyk	20 min. 18 s.	1146
Długosiodło	22 min. 20 s.	647
Rząśnik	23 min. 58 s.	494
Somianka	19 min. 13 s.	447
Zabrodzie	18 min. 20 s.	805



AKTYWNOŚĆ POLICJANTÓW WYDZIAŁU PREWENCJI

ROK	2017
Przeprowadzone interwencje	5 567
-publiczne	4 654
-domowe	813
Legitymowania	13 795
Mandaty ogółem	517
Mandaty prewencyjne	290
Mandaty w ruchu drogowym	227
Pouczenia ogółem	719
Pouczenia prewencyjne	270
Pouczenia w ruchu drogowym	449
Wnioski o ukaranie	577
Zatrzymania sprawców przestępstw w tym nietrzeźwi kierujący	121 24
Zatrzymano osób poszukiwanych	37
Ujawniono pojazdów	6
Ujawniono przedmiotów	3
Doprowadzenia	243
Asysta, pomoc	30
Wywiady i ustalenia	2679
Spotkania ze społeczeństwem	400
Spotkania z samorządami	71

STATYSTYKA

	Przestępstwa ogółem	Przestępstwa kryminalne	7 kategorii przestępstw
Powiat Wyszkowski (wykrywalność w %)	986 72,3 %	667 65,3 %	375 51,8 %
Gmina Wyszków (wykrywalność w %)	642 71,43 %	445 65,6 %	240 53,43 %

	Kradzież z włamaniem	Kradzież cudzej rzeczy	Rozboje, kradzież i wymuszenia	Uszkodzenie rzeczy	Bójka i pobicie	Kradzież samochodu i poprzez włamanie	Uszczerbek na zdrowiu
Powiat Wyszkowski	150 47,7 %	110 38,4 %	7 83,3 %	62 46,8 %	15 100 %	17 11,1%	32 100 %
Gmina Wyszków	80 43,47%	66 53,85%	6 91,5%	54 66,66%	12 100%	12 37,5%	11 100%



PROCEDURA „NIEBIESKIEJ KARTY” (ROK 2017)

- ▶ Wypełnione formularze „Niebieska Karta – A” – 112
- ▶ Osoby, co do których istnieje podejrzenie, że są dotknięte przemocą w rodzinie – 131

- ▶ Kobiety – 102
- ▶ Mężczyźni – 16
- ▶ Dzieci – 13
- ▶ Osoby, co do których istnieje podejrzenie, że stosują przemoc – 112

- ▶ Mężczyźni – 98
- ▶ Kobiety – 14

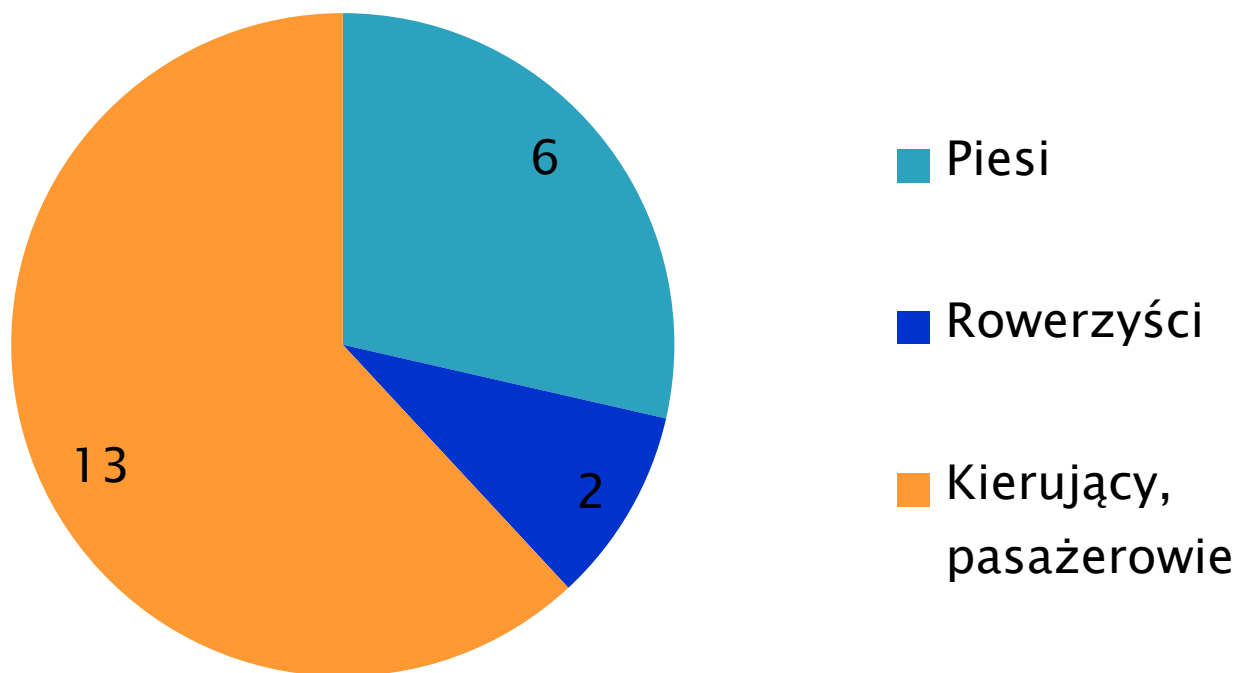
BEZPIECZEŃSTWO W RUCHU DROGOWYM

	2015				2016				2017			
	wypadki	zabici	ranni	kolizje	wypadki	zabici	ranni	kolizje	wypadki	zabici	ranni	kolizje
Ogółem	88	13	113	619	89	10	108	783	92	21	93	904
Gm. Wyszaków	39	5	358	358	45	3	52	437	43	10	40	455
Gm. Brańszczyk	21	3	110	110	18	3	28	208	22	2	29	223
Gm. Długosiodło	5	0	40	40	7	2	7	30	10	4	8	57
Gm. Rząśnik	8	0	37	37	8	1	10	41	7	3	6	54
Gm. Somianka	11	5	40	40	8	1	8	25	4	1	3	46
Gm. Zabrodzie	4	0	34	34	3	0	3	42	6	1	7	69



STAN BEZPIECZEŃSTWA W RUCHU DROGOWYM

Ofiary wypadków śmiertelnych

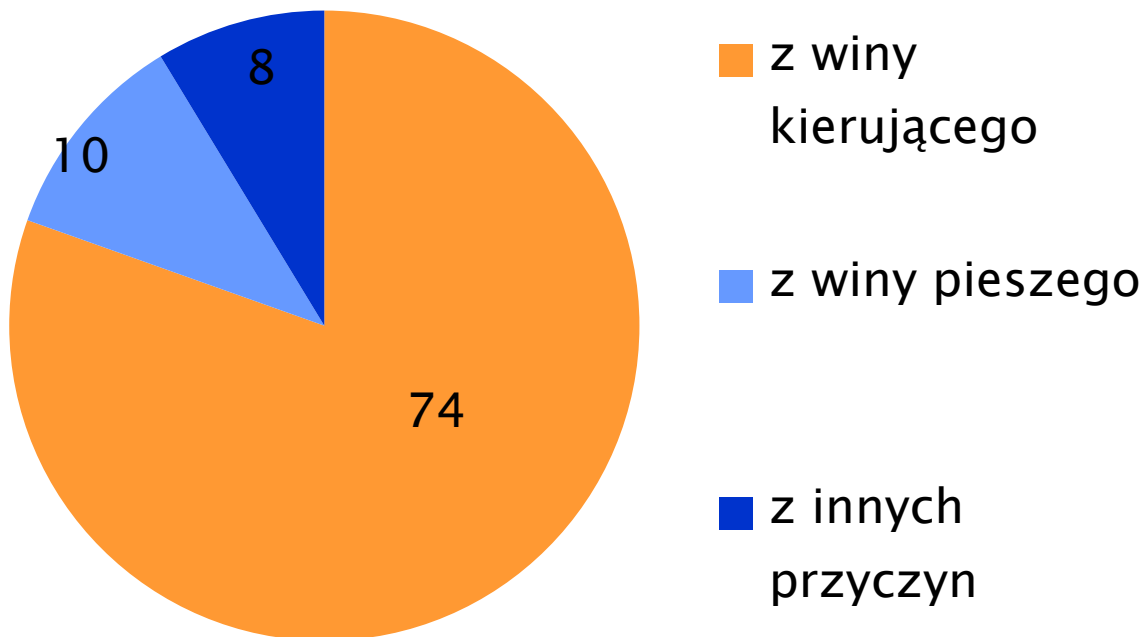


21 ofiar – 20 wypadków śmiertelnych



STAN BEZPIECZEŃSTWA W RUCHU DROGOWYM

PRZYCZYNY WYPADKÓW





Drogi najbardziej zagrożone wypadkami w 2017 roku

Droga krajowa nr 8

- **Głuchy gm. Zabrodzie:** wypadki – 1, ranni – 1, kolizje – 7,
- **Ojcowizna gm. Brańszczyk:** wypadki – 4, ranni – 4, kolizje – 17,
- **Knurowiec gm. Brańszczyk:** wypadki – 1, ranni – 4, kolizje- 23,
- **Turzyn gm. Brańszczyk /obwodnica Wyszkowa/:** wypadki – 3, ranni – 3, kolizje – 33,
- **Budykierz gm. Brańszczyk:** wypadki – 2, ranni – 2, kolizje – 12,
- **Trzcianka gm. Brańszczyk:** wypadki – 1, ranni – 1, kolizje – 13
- **Gaj gm. Zabrodzie:** wypadki – 1, ranni – 1, kolizje – 6
- **Tumanek gm. Wyszków:** wypadki – 1, ranni – 1
- **Skuszew gm. Wyszków:** 1 wypadek, ranni- 2



Najbardziej zagrożone wypadkami drogi w 2017 roku

Droga krajowa nr 62

- **Kamieńczyk** gm. Wyszków: wypadki – 5, **zabici** – 2, ranni – 3, kolizje – 12,
- **Wyszków**, ul. Serocka: wypadki 1 , **zabity** 2, kolizje – 9.
- **Skuszew**, gm. Wyszków: wypadki 3, **zabity** 2, kolizje 16,
- **Somianka**: wypadki – 1, ranni – 1, kolizje – 3
- **Rybieńko Nowe**: gm. Wyszków: wypadki – 1, ranni – 1,
- **Puste Łąki** gm. Wyszków: wypadki – 1, ranni – 2,
- **Wyszków**, ul. Kościuszki: kolizje – 10,
- **Kregi Nowe**, gm. Wyszków: wypadki 1, ranni – 2 , kolizje 6



Najbardziej zagrożone wypadkami drogi w 2017 roku

Droga wojewódzka nr 618

- **Łosinno** gm. Wyszów 40 km: wypadki – 1, zabici – 1, kolizje - 3
- **Wyszów** ul. Sowińskiego: wypadki – 2, ranni – 3, kolizje – 3,
- **Wyszów** ul. Pułtuska :wypadki – 1 ,1 ranni – 1 , kolizje – 41



Najbardziej zagrożone ulice w Wyszowie w 2017 r.

- Serocka/ K62/: wypadki-2, zabici-2, kolizje – 8
- Aleja Wolności /P/: wypadki-1, zabici 1 -, kolizje-1
- Warszawska / G/: wypadki – 2, zabici-1, ranni – 1, kolizje – 15
- I Armii Wojska Polskiego (obecnie ul. Świętojańska): wypadki – 2, ranni – 2, kolizje – 35,
- Białostocka / G /: wypadki – 3, ranni – 5, kolizje – 15,
- Sowińskiego / G/: wypadki – 3, ranni – 3, kolizje – 12,
- Dworcowa / G/: wypadki – 1, ranni – 1, kolizje – 12
- Wąska / G/: wypadki – 1, ranni – 1, kolizje – 3
- Piłsudskiego / G/: wypadki – 2, ranni – 2, kolizje – 12
- Sienkiewicza / G/: wypadki – 1, ranni – 1, kolizje – 4



Najbardziej zagrożone drogi powiatowe i gminne /poza miastem Wyszaków/ w 2017 roku

Gmina Wyszaków:

- Deskurów /dr. Serwisowa/: wypadki – 1, zabici – 1 (motocyklista), kolizje – 4,
- Tumanek /G/: wypadki – 1, zabici – 2, kolizje – 10
- Aleja Wolności/P4419W/: wypadki -1 zabici- 1
- Warszawska /G/ : wypadki 1, zabici-1, kolizje-7
- Leszczydół Nowiny /P4408W/: wypadki – 4, ranni – 5, kolizje-5
- Lucynów /G/: kolizje – 18



PROFILAKTYKA, ZAGROŻENIA PRZESTĘPCZOŚCIĄ I DEMORALIZACJĄ NIELETNICH

- ▶ Spotkania z dziećmi i młodzieżą **187** (ponad 10 tyś.)
- ▶ Spotkania i rozmowy z rodzicami **159**
- ▶ Spotkania z pedagogami /dyrektorami **257**

Profilaktyka a TY

Bezpieczna droga do szkoły i domu

Bezpieczeństwo w szkole

Bezpieczny Internet

Kontakt z obcymi

Bezpieczne ferie

Bezpieczne wakacje

Odpowiedzialność nieletnich sprawców

Przeciwdziałanie demoralizacji

Profilaktyka antynarkotykowa, antynikotynowa, antyalkoholowa

Przeciwdziałanie przemocy w rodzinie





PROFILAKTYKA – RUCH DROGOWY

Program B&N B– jak bezpieczny, N– jak niechroniony

Motoserce 2017

Rally Wyszaków 2017

Kampania m.in. : „Jesteś widoczny, jesteś bezpieczny”,
„Kierowco! Nie polujemy na zebrach”, „Kręci mnie
bezpieczeństwo przez cały rok”.



Trzeźwy poranek i wieczór

Prędkość

Bezpieczny niechroniony

Bezpieczni po zmroku

Pasy i foteliki

Bezpieczna droga do szkoły

Truck & bus

Bezpieczny weekend

Tydzień bezpieczeństwa pieszych





RAPORT Z PRACY MONITORINGU MIEJSKIEGO

Interwencje dla policji – 261

- ▶ Spożywanie alkoholu w miejscu publicznym – 99
- ▶ Wykroczenia drogowe – 44
- ▶ Bójki – 22
- ▶ Zażywanie substancji zabronionych/narkotyków – 12
- ▶ Osoby nietrzeźwe leżące w miejscach publicznych – 11
- ▶ Zakłócanie porządku – 9
- ▶ Niszczenie mienia – 8

Przeoglądanie materiału zlecone przez Policję – 118

- ▶ Poszukiwanie aut/ uszkodzenie aut – 47
- ▶ Sprawcy kolizji – 38
- ▶ Sprawcy włamań i kradzieży – 17
- ▶ Sprawcy pobić i rozbojów – 7
- ▶ Potrącenie pieszych/rowerzystów – 5
- ▶ Osoby zaginione – 4



Krajowa Mapa Zagrożeń Bezpieczeństwa

ZGŁOSZENIA W 2017 ROKU (powiat/gmina)

- ▶ Liczba zgłoszeń – 850/637
- ▶ Liczba zgłoszeń potwierdzonych – 481/330
- ▶ Liczba zgłoszeń niepotwierdzonych – 276/208
- ▶ Liczba zgłoszeń w statucie żart/pomyłka – 85/75
- ▶ Liczba zgłoszeń potwierdzonych wyeliminowanych – (dot. infrastruktury drogowej)- 31/23




Krajowa Mapa Zagrożeń Bezpieczeństwa



Odwiedź Krajową Mapę Zagrożeń Bezpieczeństwa
www.kwp.radom.pl

Komenda Wojewódzka Policji z siedzibą w Radomiu, ul. 11-go Listopada 37/59, 26-600 Radom



KATEGORIE ZGŁOSZEŃ

- ▶ Przekraczanie dozwolonej prędkości – 359/254
- ▶ Nieprawidłowe parkowanie – 101/95
- ▶ Spożywanie alkoholu w miejscach niedozwolonych – 170/131
- ▶ Niewłaściwa infrastruktura drogowa – 73/55

Krajowa Mapa Zagrożeń Bezpieczeństwa

Krajowa Mapa Zagrożeń Bezpieczeństwa

Wyszukaj w Geoportal

Legenda

Zgłoszenia 311

- Nielegalna wycinka drzew
Data zdarzenia: 2016-09-26 12:43
- Przekroczenie dozwolonej prędkości
Data zdarzenia:
- Przekroczenie dozwolonej prędkości
Data zdarzenia: 2017-12-13 12:59
- Przekroczenie dozwolonej prędkości
Data zdarzenia:
- Przekroczenie dozwolonej prędkości
Data zdarzenia:

68 Grupa zgłoszeń

74 Grupa zgłoszeń

12:59
2018-05-23



Dziękuję za uwagę

insp. Michał Toporkiewicz