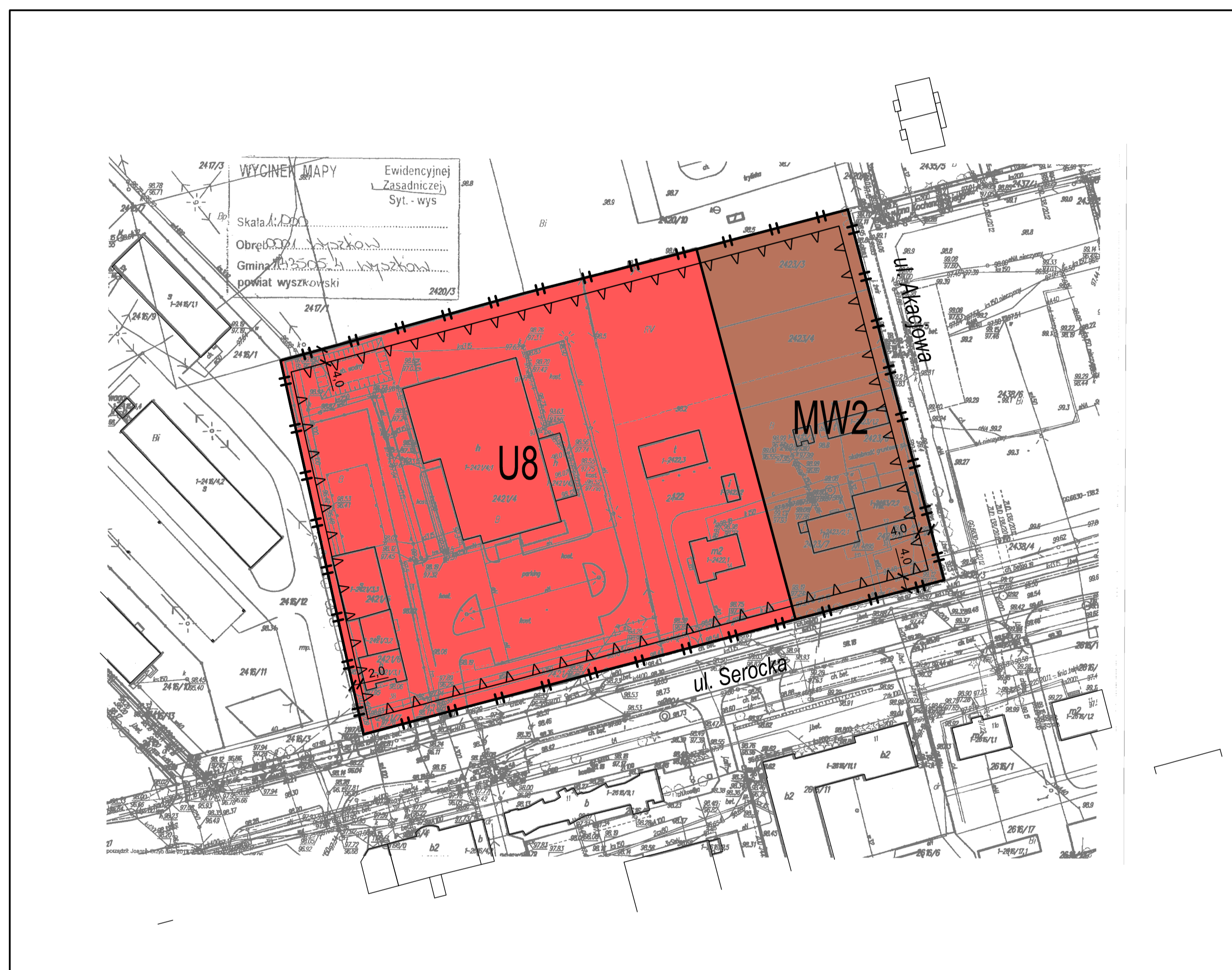
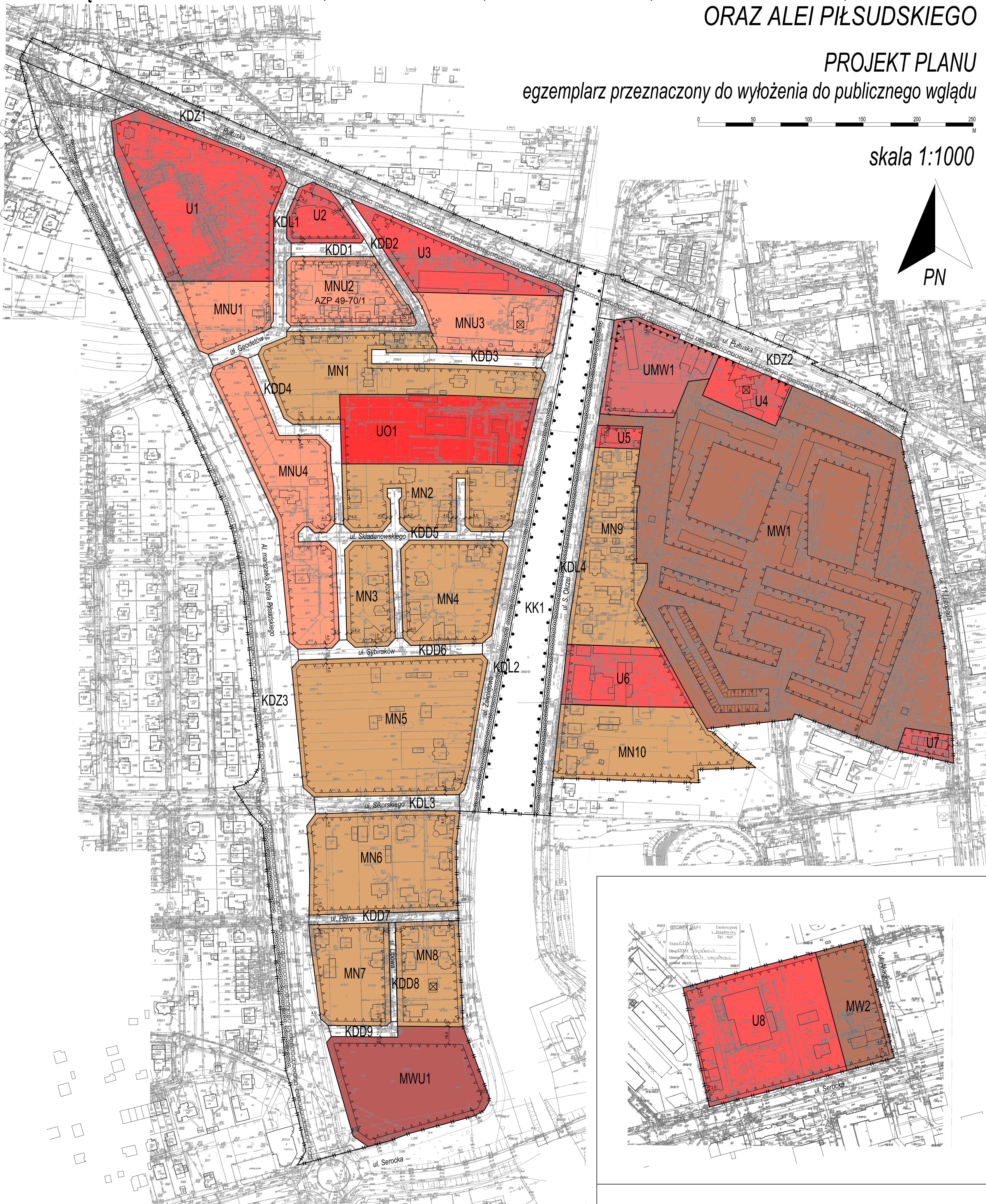


# MIEJSCOWY PLAN ZAGOSPODAROWANIA PRZESTRZENNEGO MIASTA WYSZKOWA DLA CZĘŚCI ULIC: PUŁTUSKIEJ, 11 LISTOPADA, ZAKOLEJOWEJ, STEFANA OKRZEI, SEROCKIEJ ORAZ ALEI PIŁSUDSKIEGO

PROJEKT PLANU  
egzemplarz przeznaczony do wyłożenia do publicznego wglądu

skala 1:1000

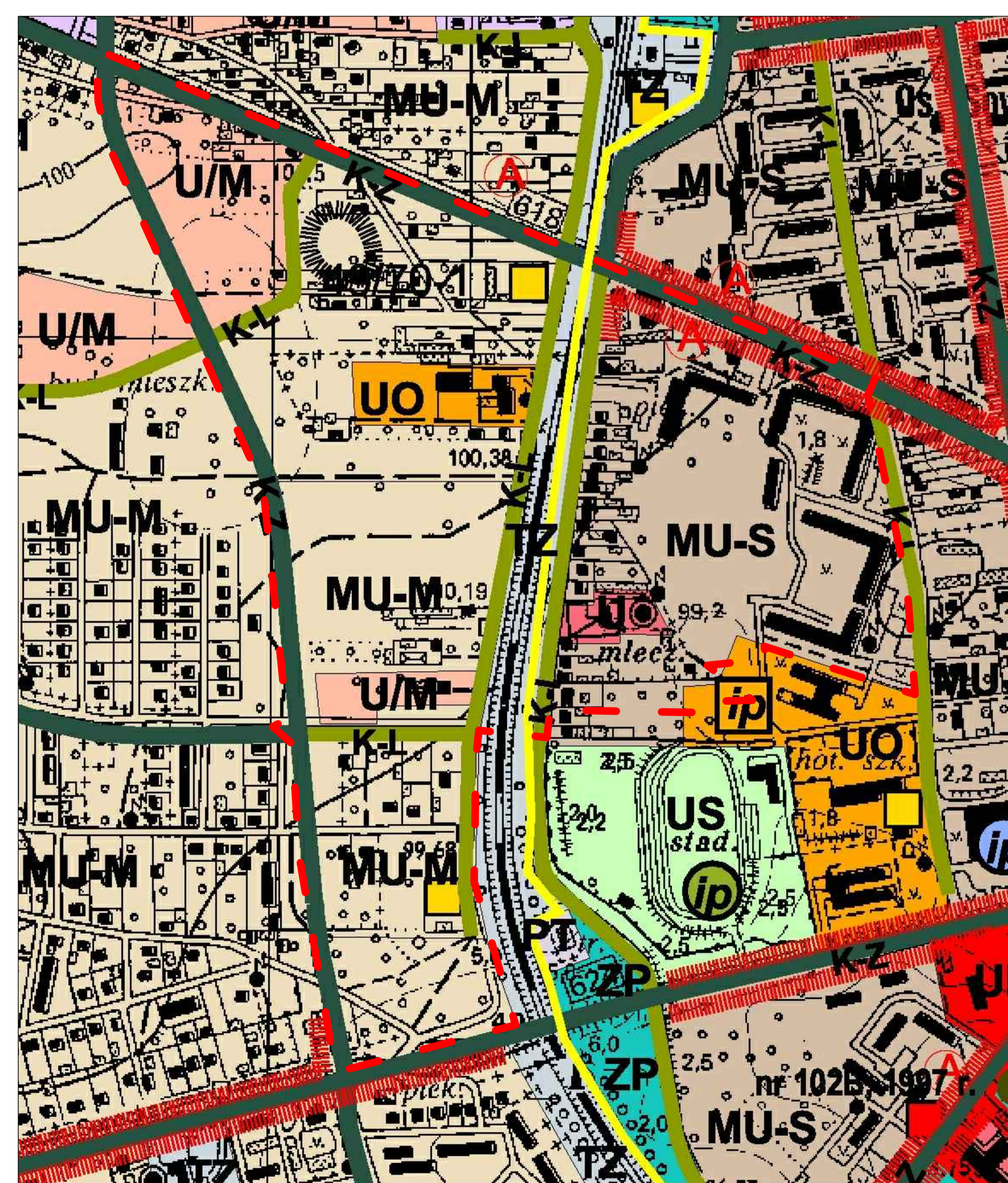

PN



## LEGENDA:

OZNACZENIA GRAFICZNE BĘDĄCE USTALENIAMI PLANU:	
	granica planu
	linie rozgraniczające tereny o różnym przeznaczeniu lub różnych zasadach zagospodarowania
	nieprzekraczalne linie zabudowy
	obowiązujące linie zabudowy
	granica strefy ochrony konserwatorskiej zabytku archeologicznego
	ciągi zieleni o charakterze izolacyjno-krajobrazowym
	ścieżki rowerowe
	odległości elementów zagospodarowania podane w metrach
PRZEZNACZENIE TRENÓW FUNKCYJNALNYCH	
	tereny zabudowy mieszkaniowej jednorodzinnej
	tereny zabudowy mieszkaniowej jednorodzinnej z dopuszczeniem usług
	tereny zabudowy mieszkaniowej wielorodzinnej
	teren zabudowy mieszkaniowej wielorodzinnej z dopuszczeniem usług
	teren usług z dopuszczeniem zabudowy mieszkaniowej wielorodzinnej
	tereny usług
	teren usług oświaty
	teren obsługi linii kolejowej
	tereny dróg publicznych klasy drogi zbiorczej
	tereny dróg publicznych klasy drogi lokalnej
	tereny dróg publicznych klasy drogi dojazdowej
OZNACZENIA GRAFICZNE INFORMACYJNE:	
	AZP 49-70/1 numer ewidencyjny stanowiska archeologicznego
	budynki wpisane do gminnej ewidencji zabytków
	granica obszaru wpisanego do rejestru zabytków wraz z numerem rejestru
	granica terenu zamkniętego ustalonego przez ministra właściwego do spraw transportu - linia kolejowa nr 29 Tuszcz - Ostrołęka

WYRYS ZE STUDIUM UWARUNKOWAŃ I KIERUNKÓW ZAGOSPODAROWANIA PRZESTRZENNEGO GMINY WYSZKÓW ZATWIERDZONEGO UCHWAŁĄ NR XVII/103/2007 RADY MIEJSKIEJ W WYSZKOWIE Z DNIA 29 LISTOPADA 2007 R. I UCHWAŁĄ NR XXII/149/2008 RADY MIEJSKIEJ W WYSZKOWIE Z DNIA 27 MARCA 2008 R.



	SPORZĄDZIŁ :	BURMISTRZ WYSZKOWA AL. RÓŻ 2 07-200 WYSZKÓW
	OPRACOWAŁ :	SZKIGAO ADAM WILIŃSKI BIURO PLANOWANIA ROZWOJU LOKALNEGO UL. ALBATROSOW 9/17 05-500 PIASECZNO
GRUDZIEŃ 2013	ZESPÓŁ AUTORSKI :	MGR ADAM WILIŃSKI - KIEROWNIK PROJEKTU MGR INŻ. JAN KUBERA MGR INŻ. PIOTR DĄBROWSKI

	MU-S - przeznaczenie mieszkaniowo-usługowe śródmiejskie
	MU-M - przeznaczenie mieszkaniowo-usługowe miejskie
	U/M - przeznaczenie usługowo - mieszkaniowe
	U - przeznaczenie usługowo - handel, rzemiosło, gastronomia, administracja
	UO - przeznaczenie usługowo - oświaty
	TZ - teren zamknięty (teren kolejowy i wojskowy)
	stanowiska archeologiczne
	objekty zainteresowania Wojewódzkiego Konserwatora Zabytków
	zwarte pierzeje eksponowane w zabudowie
	podstawowe ciągi komunikacyjne śródmieścia
	obszary, dla których gmina zamierza sporządzić plan miejscowy
	granice obrębów geodezyjnych (wsi gminnych i miasta Wyszków)
	granice obszaru wpisanego do rejestru zabytków (w tym: stanowiska archeologiczne wpisane do rejestru zabytków)
	drogi zbiorcze (wojewódzkie)
	drogi lokalne (powiatowe, gminne)