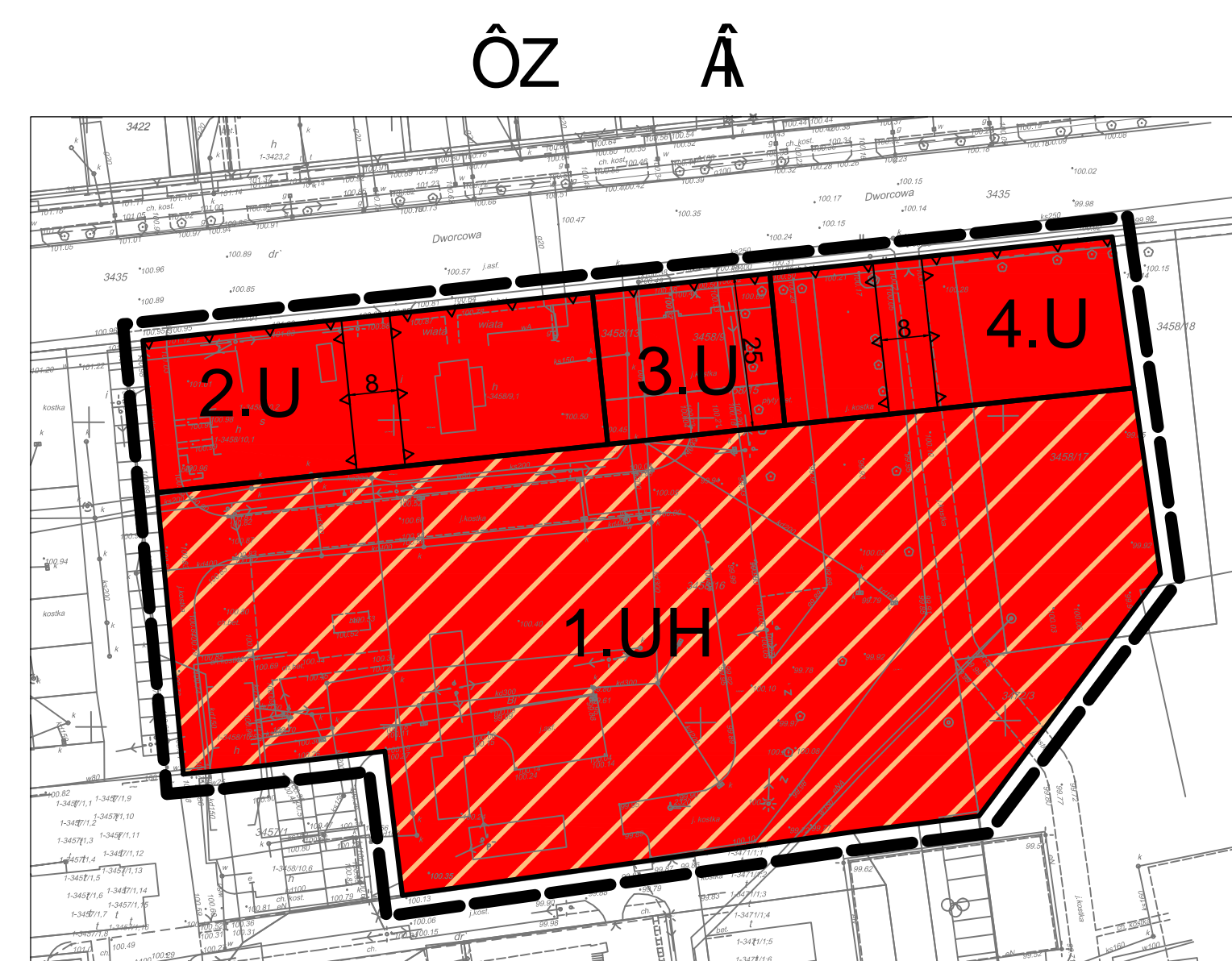
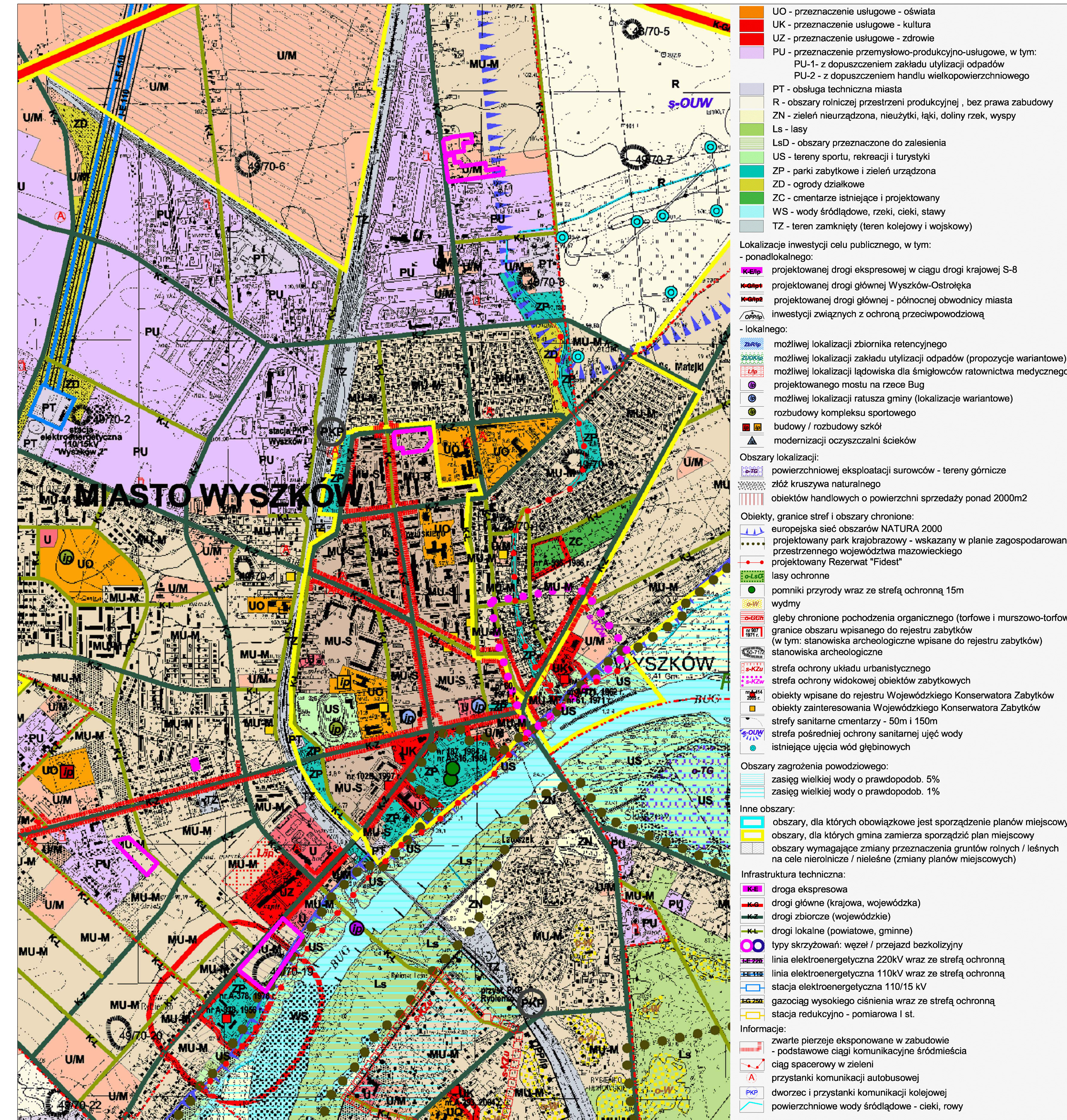


PROJEKT MIEJSCOWEGO PLANU ZAGOSPODAROWANIA PRZESTRZENNEGO MIASTA WYSZKOWA DLA WYBRANYCH OBSZARÓW POŁOŻONYCH W WYSZKOWIE ETAP I

SKALA 1:1000

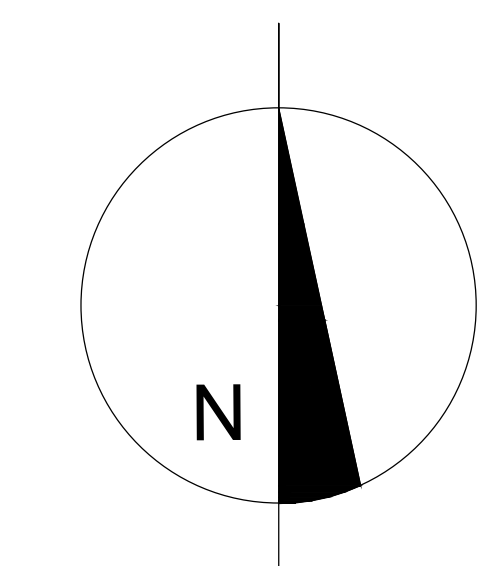


WYRYS ZE STUDIUM UWARUNKOWAŃ I KIERUNKÓW ZAGOSPODAROWANIA PRZESTRZENNEGO MIASTA WYSZKOWA



- OZNACZENIA NA RYSUNKU PLANU**
- : linia drogi publicznej - dojazdowa
 - : granica i numer stanowiska archeologicznego - strefa ochrony konserwatorskiej
 - : Tereny przeznaczone dla zabudowy mieszkaniowej jednorodzinnej
 - : Tereny przeznaczone dla zabudowy mieszkaniowej wielorodzinnej
 - : Tereny przeznaczone pod drogi publiczne - dojazdowe
 - : Ustalone planem linie zabudowy nieprzekraczalne
 - : Granica i numer stanowiska archeologicznego - strefa ochrony konserwatorskiej
 - : linia drogi publicznej - dojazdowa
 - : granica i numer stanowiska archeologicznego - strefa ochrony konserwatorskiej
 - : linia drogi publicznej - dojazdowa
 - : granica i numer stanowiska archeologicznego - strefa ochrony konserwatorskiej
 - : linia drogi publicznej - dojazdowa
 - : granica i numer stanowiska archeologicznego - strefa ochrony konserwatorskiej

SKALA 0 50 100 150 m



GARD - PRACOWNIA URBANISTYCZNO-ARCHITEKTONICZNA - MGR INŻ. ARCH. ANNA WOZNICKA
ul. Trańskowa 43 lok. 2, 91-717 Łódź, tel. 42-6599338 fax. 42-2891027 kom. 50959288, e-mail: anna@gard.pl

**PROJEKT MIEJSCOWEGO PLANU ZAGOSPODAROWANIA PRZESTRZENNEGO
MIASTA WYSZKOWA DLA WYBRANYCH OBSZARÓW POŁOŻONYCH W WYSZKOWIE
ETAP I**

Etap IV:	PROJEKT RYSUNKU PLANU	skala 1:1000
Autorzy opracowania:	"G." i "P." przygotowali mgr inż. E. arch. Anna Woznicka - opracowanie i sporządzenie projektu miejscowego planu zagospodarowania przestrzennego na podstawie art. 18 par 3 i 4 ustawy z dnia 27 marca 2003 r. o planowaniu zagospodarowaniu przestrzennym (Dz. U. z 2015 r. poz. 199); "A." mgr inż. arch. Sylwia Mieczak	
Mapa, data:	1:500, 2015	06/11