
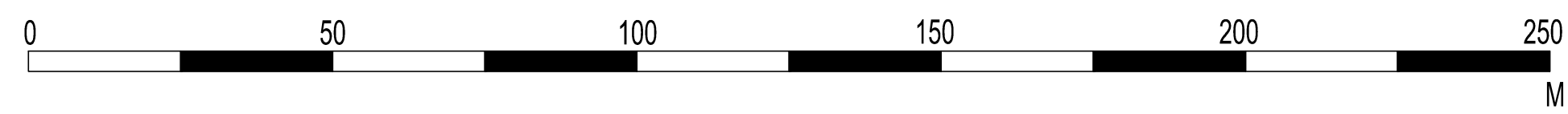


MIEJSCOWY PLAN ZAGOSPODAROWANIA PRZESTRZENNEGO MIASTA WYSZKOWA DLA KWARTAŁU ULIC: GENERAŁA JÓZEFA SOWIŃSKIEGO, PUŁTUSKIEJ, WĄSKIEJ, TADEUSZA KOŚCIUSZKI ORAZ TERENU POŁOŻONEGO MIĘDZY ULICAMI: KOŚCIELNĄ, IGNACEGO DASZYŃSKIEGO, BIAŁOSTOCKĄ I SKWEREM JANA PAWŁA II

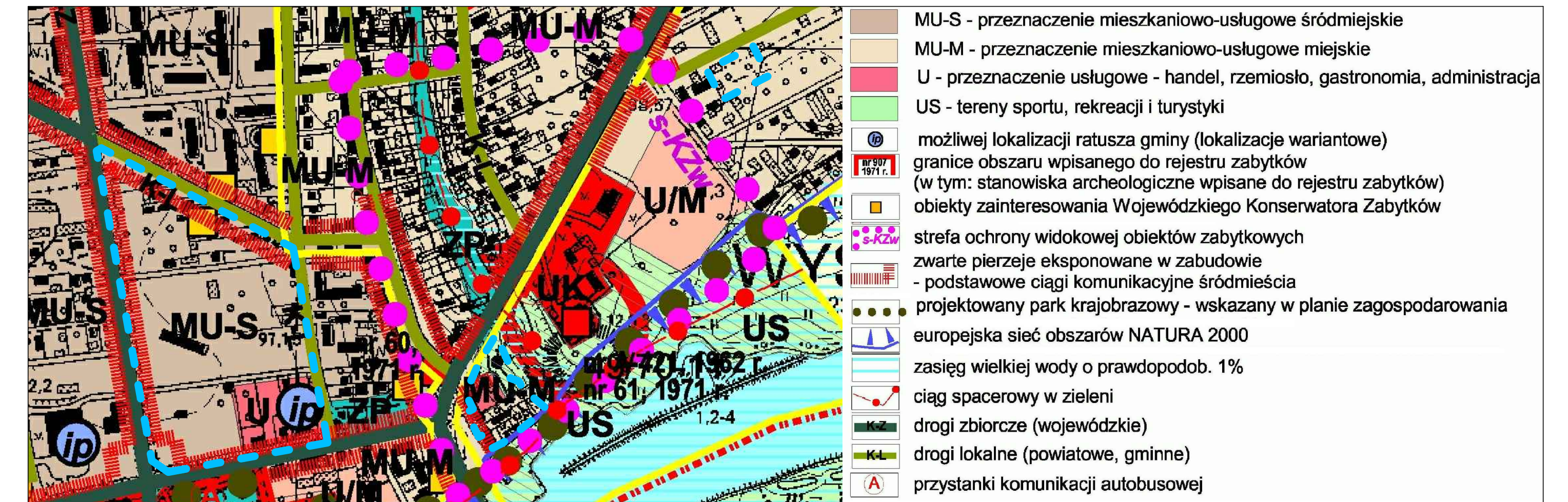
PROJEKT PLANU - egzemplarz przeznaczony do wyłożenia do publicznego wglądu

skala 1:1000

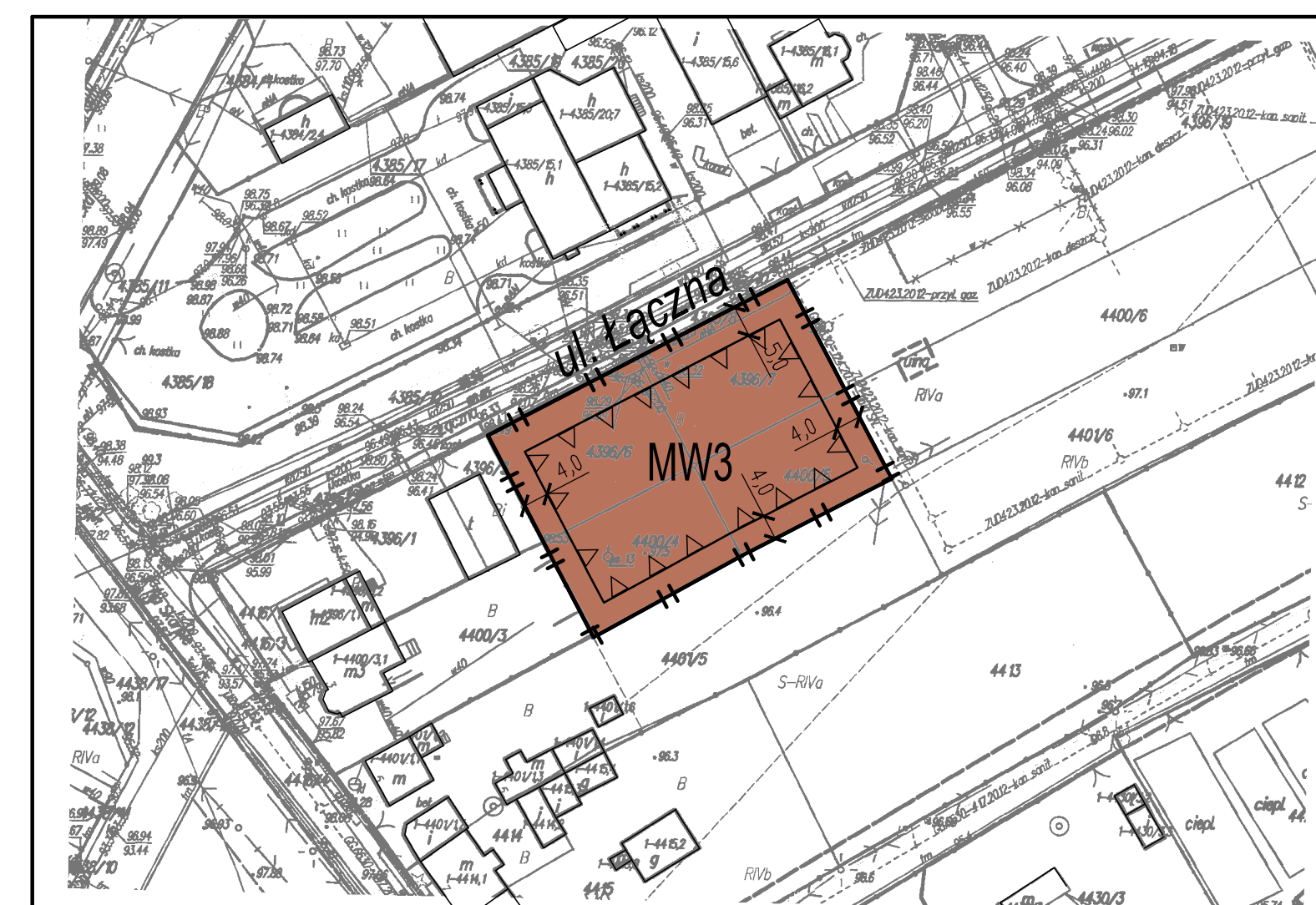


WYRYS ZE STUDYUM UWARUNKOWAŃ I KIERUNKÓW ZAGOSPODAROWANIA PRZESTRZENNEGO GMINY WYSZKOWA ZATWIERDZONEGO UCHWAŁĄ NR XVII/103/2007 RADY MIEJSKIEJ W WYSZKOWIE Z DNIA 29 LISTOPADA 2007 R. I UCHWAŁĄ NR XXI/149/2008 RADY MIEJSKIEJ W WYSZKOWIE Z DNIA 27 MARCA 2008 R.

GRANICE PLANU



- MU-S - przeznaczenie mieszkaniowo-usługowe śródmiejskie
- MU-M - przeznaczenie mieszkaniowo-usługowe miejskie
- U - przeznaczenie usługowe - handel, rzemiosło, gastronomia, administracja
- US - tereny sportu, rekreacji i turystyki
- możliwej lokalizacji ratusza gminy (lokalizacje wariantowe)
- granice obszaru wpisanego do rejestru zabytków (w tym: stanowiska archeologiczne wpisane do rejestru zabytków)
- objekty zainteresowania Wojewódzkiego Konserwatora Zabytków
- strefa ochrony widokowej obiektów zabytkowych
- zwarte pierzeje ekspozycyjne w zabudowie
- podstawowe ciągi komunikacyjne śródmieścia
- projektowany park krajobrazowy - wskazany w planie zagospodarowania
- europejska sieć obszarów NATURA 2000
- zasieg wielkiej wody o prawdopodob. 1%
- ciąg spacerowy w zieleni
- drogi zbiorcze (wojewódzkie)
- drogi lokalne (powiatowe, gminne)
- przystanki komunikacji autobusowej



LEGENDA

USTALENIA PLANU	
	granice planu
	linie rozgraniczające tereny o różnym przeznaczeniu lub różnych zasadach zagospodarowania
	linie zabudowy nieprzekraczalne
	linie zabudowy obowiązujące
	odległości elementów zagospodarowania podane w metrach
	strefa ochrony widokowej obiektów zabytkowych
	oś kompozycyjna
Przeznaczenie terenów	
	U 1,2 tereny usług
	MW1-3 tereny zabudowy mieszkaniowej wielorodzinnej
	MWU1-8 tereny zabudowy mieszkaniowej wielorodzinnej z dopuszczeniem usług
	UMW1-5 tereny usług z dopuszczeniem zabudowy mieszkaniowej wielorodzinnej
	ZP1 teren zieleni parkowej
	KDZ1-3 tereny dróg publicznych klasy technicznej drogi zbiorczej
	KDL1 teren drogi publicznej klasy technicznej drogi lokalnej
	KDD1-6 tereny dróg publicznych klasy technicznej drogi dojazdowej
	KDP1 teren placu publicznego
	KDW1,2 tereny dróg wewnętrznych
OZNACZENIA GRAFICZNE INFORMACYJNE	
	obszar szczególnego zagrożenia powodzią
	obiekt wpisany do gminnej ewidencji zabytków

	SPORZĄDZIŁ :	BURMISTRZ WYSZKOWA AL. RÓŻ 2 07-200 WYSZKÓW
	OPRACOWAŁ :	SZKACIO ADAM WILŃSKI BUDOWLANIA I PROJEKTOWANIE UL. ALBATROSÓW 9/17 05-500 PIASECZNO
	ZESPÓŁ AUTORSKI :	INGR ADAM WILŃSKI - KIEROWNIK PROJEKTU INGR INŻ. JAN KUBERA INGR INŻ. PIOTR DĄBRÓWSKI
GRUDZIEŃ 2013		