MIEJSCOWY PLAN ZAGOSPODAROWANIA PRZESTRZENNEGO MIASTA WYSZKOWA DLA DZIAŁEK NR 1180/1, 1180/2 PRZY ULICY PRZEMYSŁOWEJ

SKALA 1:1000

Załącznik nr 1 do Uchwały Nr ....
Rady Miejskiej w Wyszkowie z dnia .... 2020 r.

WYRYS ZE STUDIUM UWARUNKOWAŃ I KIERUNKÓW ZAGOSPODAROWANIA PRZESTRZENNEGO GMINY WYSZKÓW

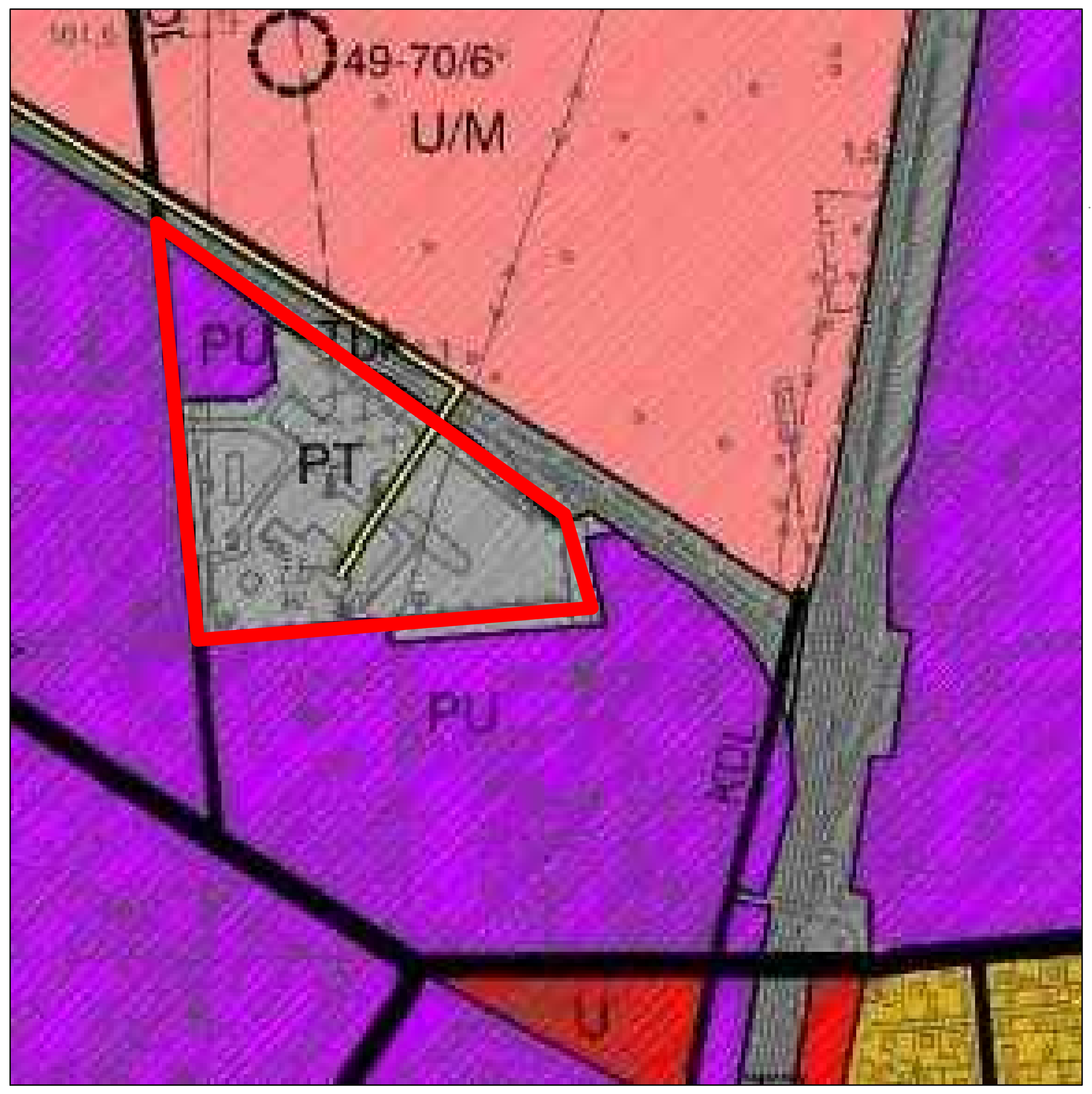

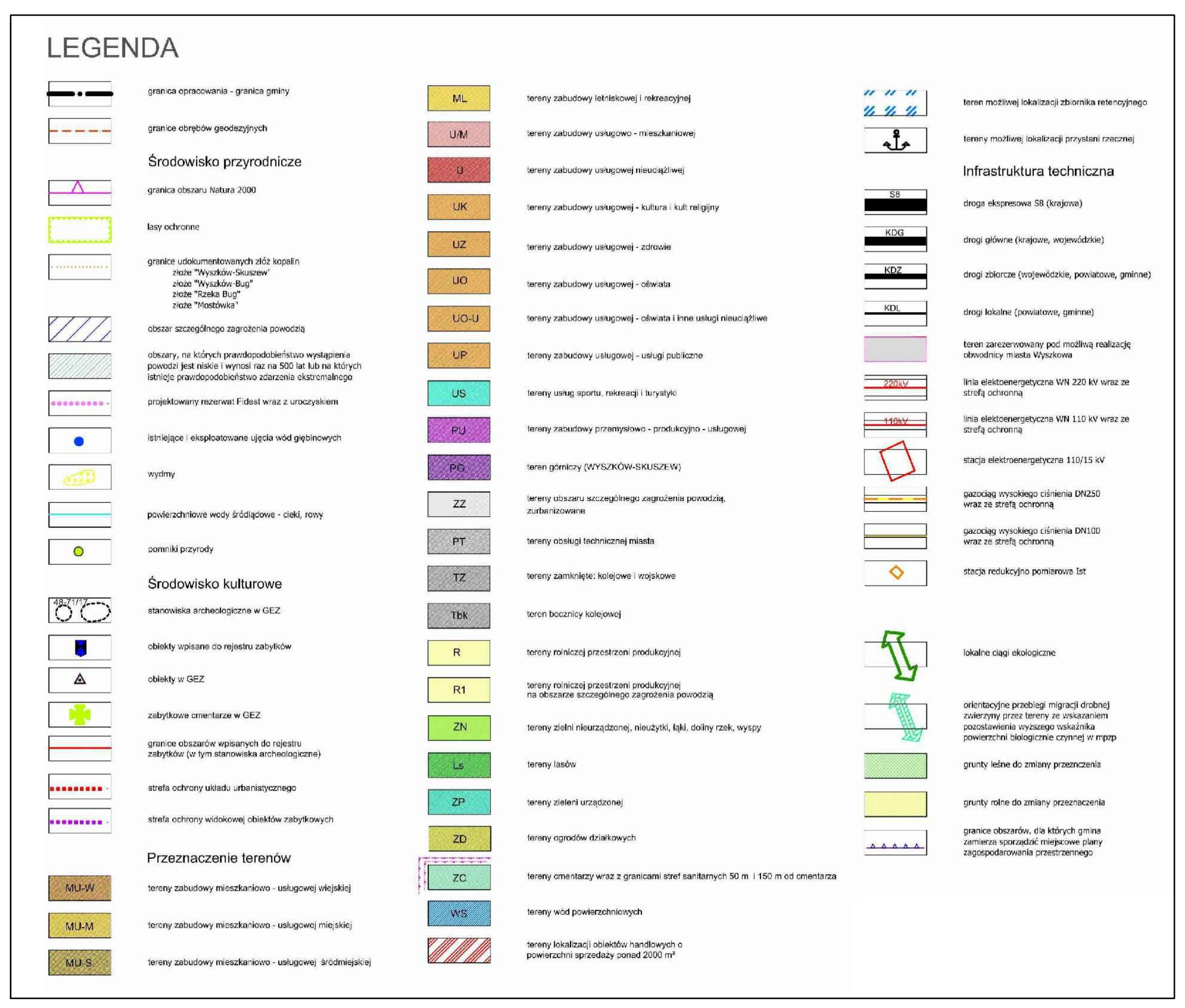

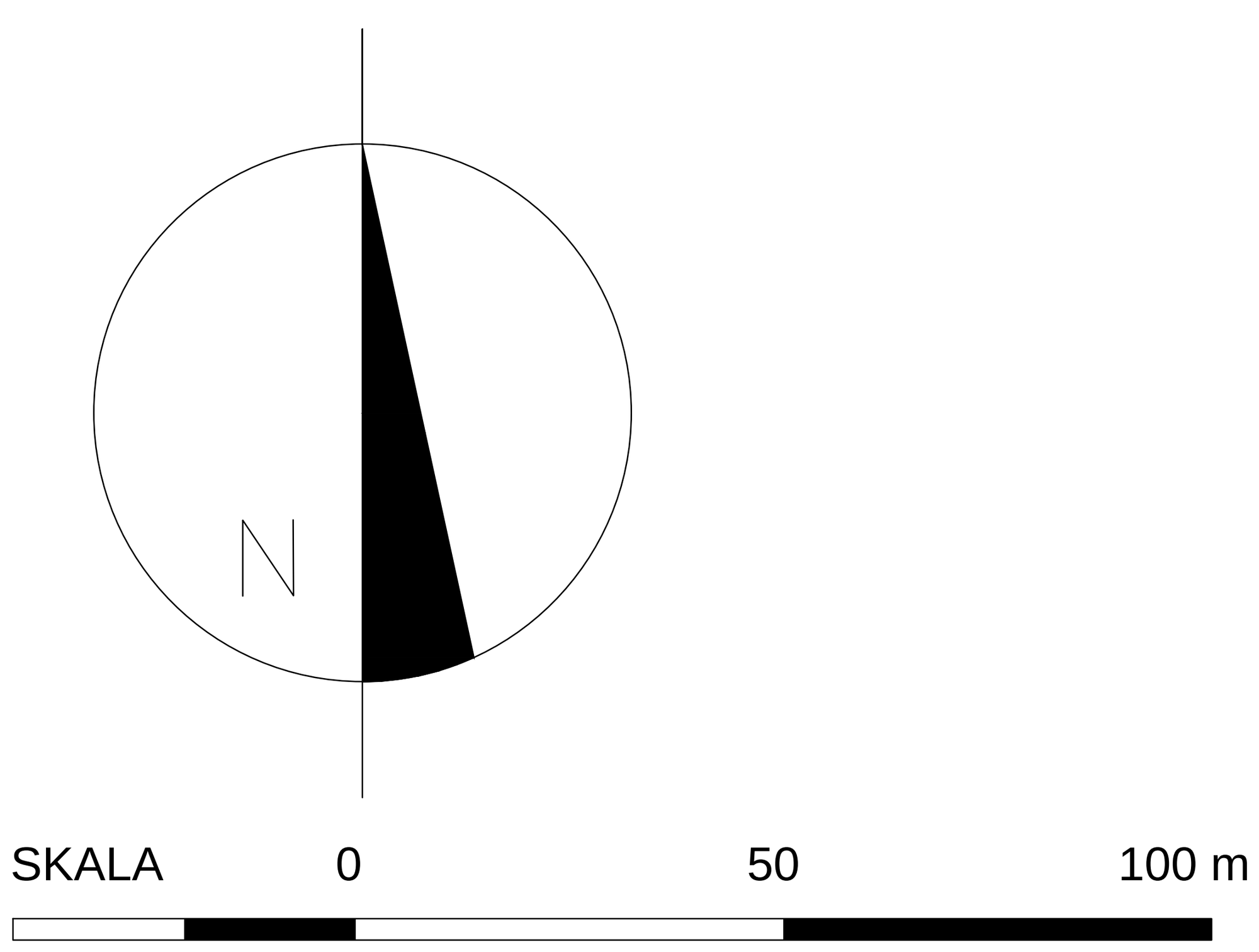

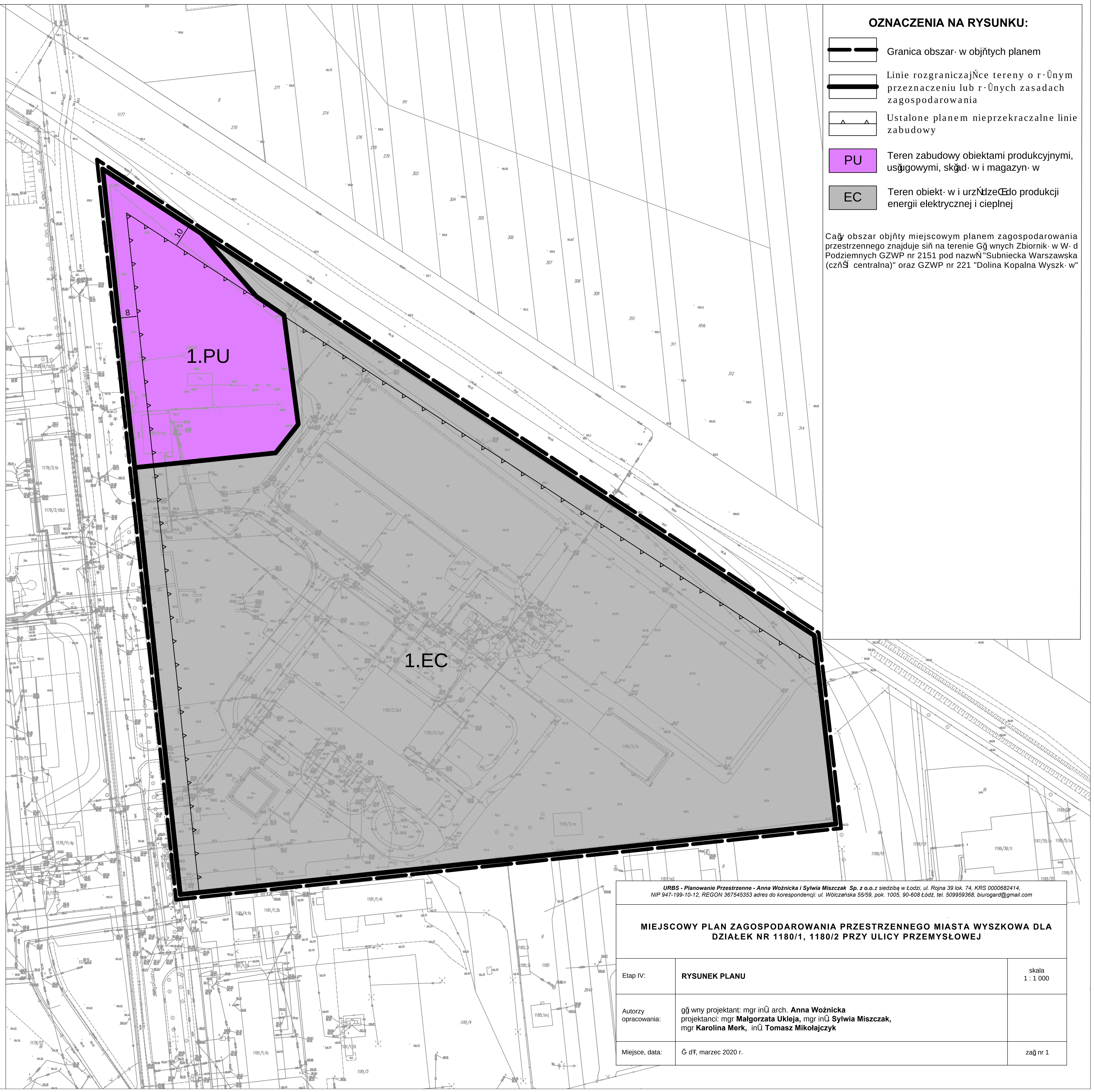

OZNACZENIA NA RYSUNKU:

- Granica obszar· w objňtych planem
- Linie rozgraniczajŃce tereny o r·Ũnym przeznaczeniu lub r·Ũnych zasadach zagospodarowania
- Ustalone planem nieprzekraczalne linie zabudowy
- PU — Teren zabudowy obiektami produkcyjnymi, usğugowymi, skğad· w i magazyn· w
- EC — Teren obiekt· w i urzŃdzeŒdo produkcji energii elektrycznej i cieplnej

Cağy obszar objňty miejscowym planem zagospodarowania przestrzennego znajduje siň na terenie Gğ wnych Zbiornik· w W· d Podziemnych GZWP nr 2151 pod nazwŃ "Subniecka Warszawska (czňŚĺ centralna)" oraz GZWP nr 221 "Dolina Kopalna Wyszk· w"

URBS - Planowanie Przestrzenne - Anna Woźnicka i Sylwia Miszczak Sp. z o.o.z siedzibą w Łodzi, ul. Rojna 39 lok. 74, KRS 0000682414, NIP 947-199-10-12, REGON 367545353 adres do korespondencji: ul. Wólczańska 55/59, pok. 1005, 90-608 Łódź, tel. 509959368, biurogard@gmail.com

MIEJSCOWY PLAN ZAGOSPODAROWANIA PRZESTRZENNEGO MIASTA WYSZKOWA DLA DZIAŁEK NR 1180/1, 1180/2 PRZY ULICY PRZEMYSŁOWEJ		
Etap IV:	**RYSUNEK PLANU**	skala 1 : 1 000
Autorzy opracowania:	gğ wny projektant: mgr inŨ arch. **Anna Woźnicka** projektanci: mgr **Małgorzata Ukleja,** mgr inŨ **Sylwia Miszczak,** mgr **Karolina Merk,** inŨ **Tomasz Mikołajczyk**	
Miejsce, data:	Ğ dŦ, marzec 2020 r.	zağ nr 1