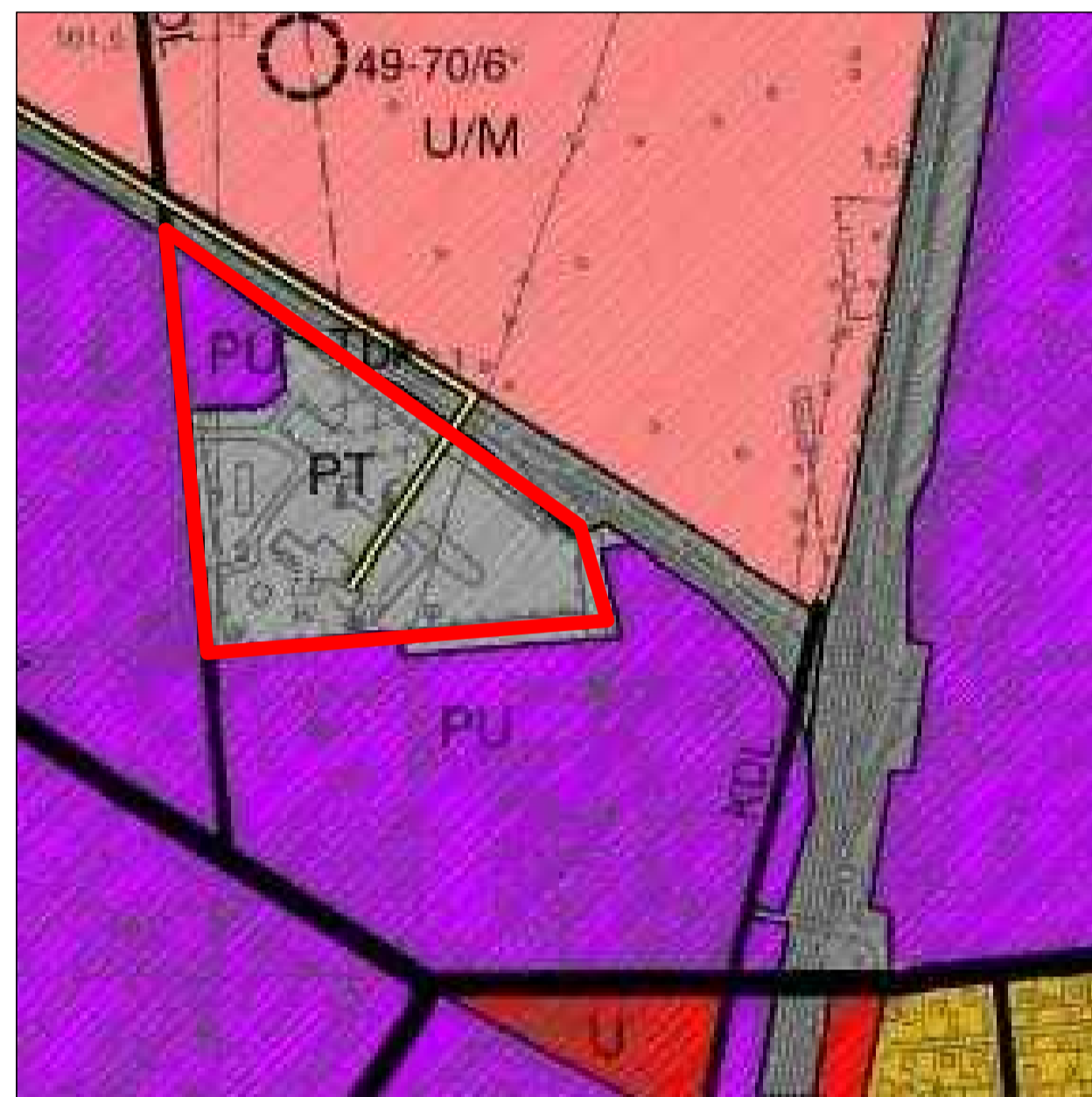


PROJEKT MIEJSCOWEGO PLANU ZAGOSPODAROWANIA PRZESTRZENNEGO MIASTA WYSZKOWA DLA DZIAŁEK NR 1180/1, 1180/2 PRZY ULICY PRZEMYSŁOWEJ SKALA 1:1000

WYRYS ZE STUDIUM UWARUNKOWAŃ I KIERUNKÓW ZAGOSPODAROWANIA PRZESTRZENNEGO GMINY WYSZKÓW



LEGENDA	
	granica obszarów objętych planem
	Linie rozgraniczające tereny o różnym przeznaczeniu lub różnych zasadach zagospodarowania
	Ustalone planem nieprzekraczalne linie zabudowy
	PU Teren zabudowy obiektami produkcyjnymi, usługowymi, składów i magazynów
	EC Teren obiektów i urządzeń do produkcji energii elektrycznej i ciepłej
	90% OGRANICZENIE POWIERZCHNI BIOLOGICZNEJ CZYNNEJ TERENÓW PRZEZNACZONYCH POD ZABUDOWĘ
	POTENCJALNE ZWIEKSZENIE POWIERZCHNI UTWARDZONYCH NA TERENACH PRZEWDYWANEGO ZAINWESTOWANIA
	MOŻLIWOŚĆ WYSTĄPIENIA TYMCZASOWYCH UCIĄŻLIWOŚCI ZWIĄZANYCH Z REALIZACJĄ ZAMIERZEN INWESTYCYJNYCH
	EMISJA ZE SPALANIA ENERGETYCZNEGO PALIWA
	POTENCJALNY UBYTEK W ISTNIEJĄCYM DRZEWOSTANIE

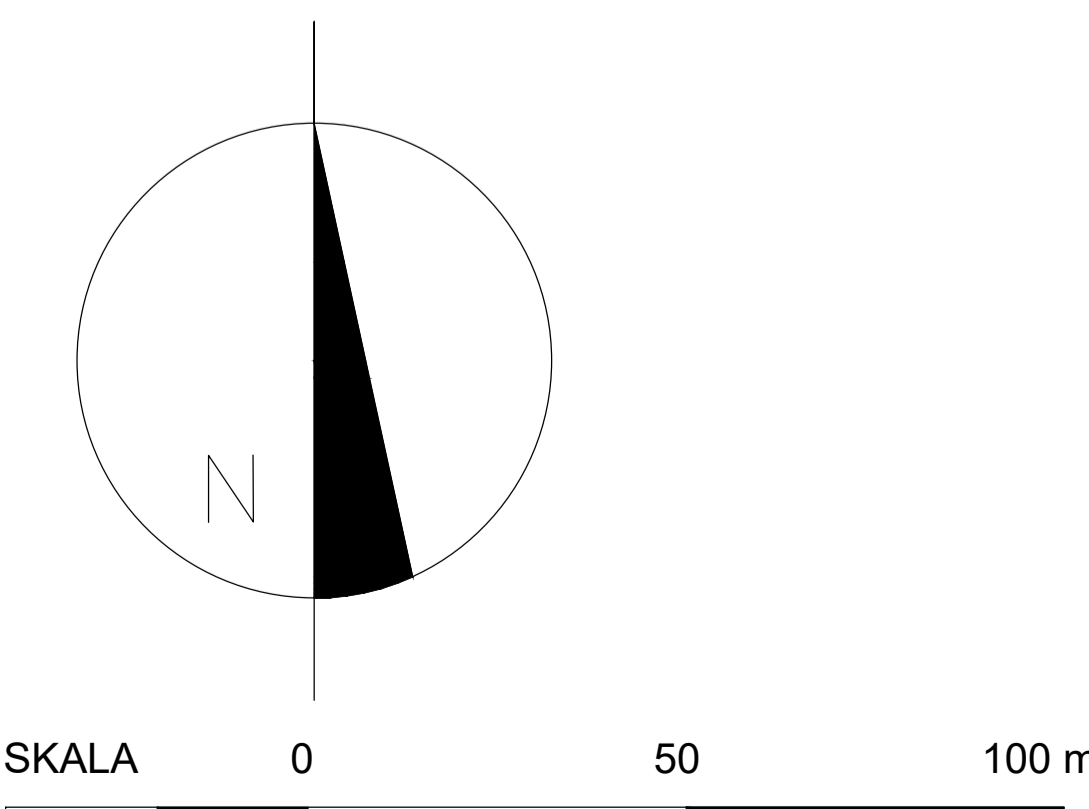
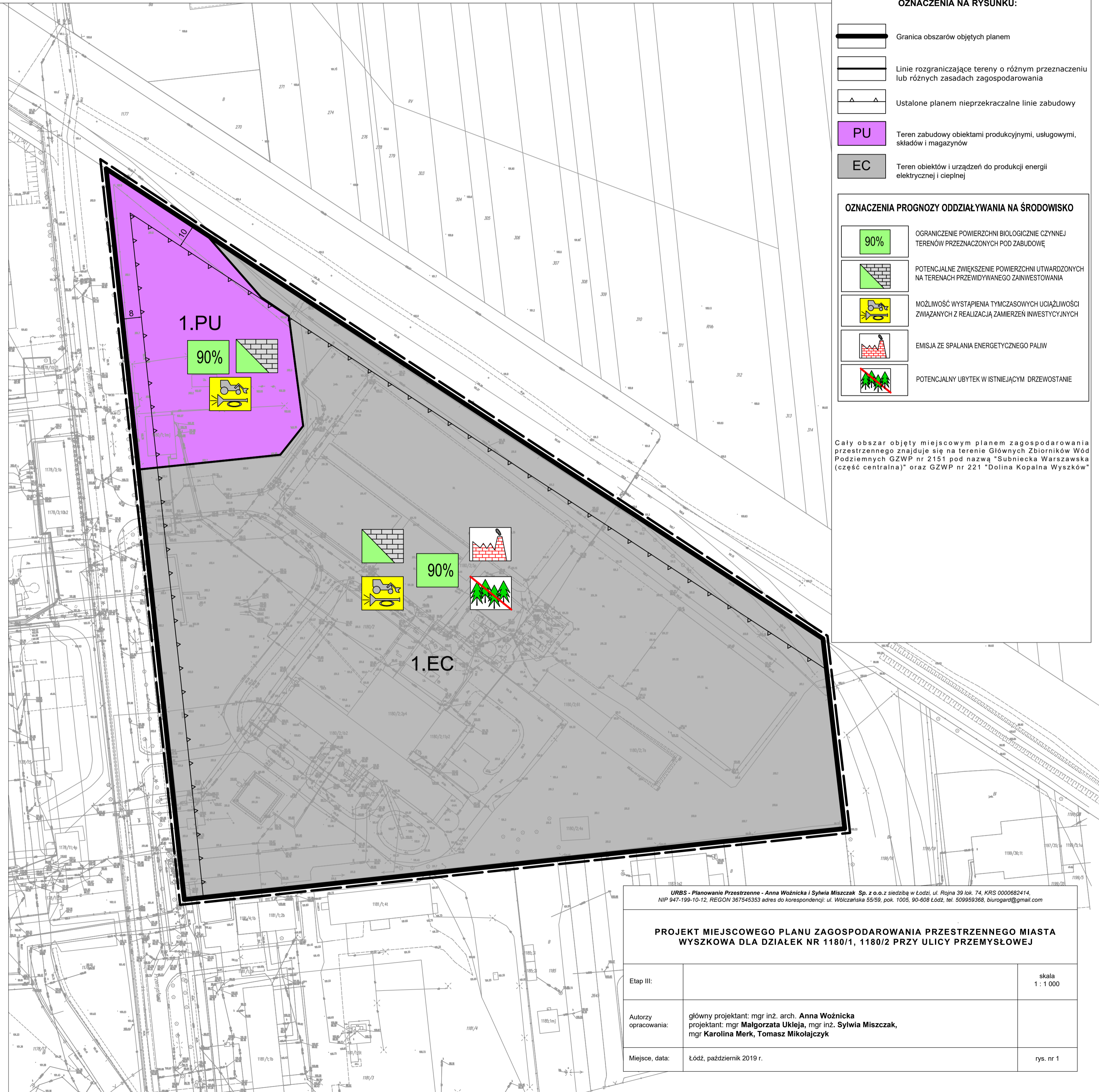
OZNACZENIA NA RYSUNKU:

- Granica obszarów objętych planem
- Linie rozgraniczające tereny o różnym przeznaczeniu lub różnych zasadach zagospodarowania
- Ustalone planem nieprzekraczalne linie zabudowy
- PU** Teren zabudowy obiektami produkcyjnymi, usługowymi, składów i magazynów
- EC** Teren obiektów i urządzeń do produkcji energii elektrycznej i ciepłej

OZNACZENIA PROGNOZY ODDZIAŁYWANIA NA ŚRODOWISKO

- 90% OGRANICZENIE POWIERZCHNI BIOLOGICZNEJ CZYNNEJ TERENÓW PRZEZNACZONYCH POD ZABUDOWĘ
- POTENCJALNE ZWIEKSZENIE POWIERZCHNI UTWARDZONYCH NA TERENACH PRZEWDYWANEGO ZAINWESTOWANIA
- MOŻLIWOŚĆ WYSTĄPIENIA TYMCZASOWYCH UCIĄŻLIWOŚCI ZWIĄZANYCH Z REALIZACJĄ ZAMIERZEN INWESTYCYJNYCH
- EMISJA ZE SPALANIA ENERGETYCZNEGO PALIWA
- POTENCJALNY UBYTEK W ISTNIEJĄCYM DRZEWOSTANIE

C cały obszar objęty miejscowym planem zagospodarowania przestrzennego znajduje się na terenie Głównych Zbiorników Wód Podziemnych GZWP nr 2151 pod nazwą "Subniecka Warszawska (część centralna)" oraz GZWP nr 221 "Dolina Kopalna Wyszków"



URBS - Planowanie Przestrzenne - Anna Woźnicka i Sylwia Miszczak Sp. z o.o. z siedzibą w Łodzi, ul. Rajna 39 lok. 74, KRS 0000682414, NIP 947-199-10-12, REGON 367545353 adres do korespondencji: ul. Wolczajska 55/59, pok. 1005, 90-608 Łódź, tel. 509959368, biuro@urbs.pl

PROJEKT MIEJSCOWEGO PLANU ZAGOSPODAROWANIA PRZESTRZENNEGO MIASTA WYSZKOWA DLA DZIAŁEK NR 1180/1, 1180/2 PRZY ULICY PRZEMYSŁOWEJ

Etap III:		skala 1:1 000
Autorzy opracowania:	główny projektant: mgr inż. arch. Anna Woźnicka projektant: mgr Małgorzata Ukleja, mgr inż. Sylwia Miszczak, mgr Karolina Merk, Tomasz Mikotajczyk	
Miejsce, data:	Łódź, październik 2019 r.	rys. nr 1