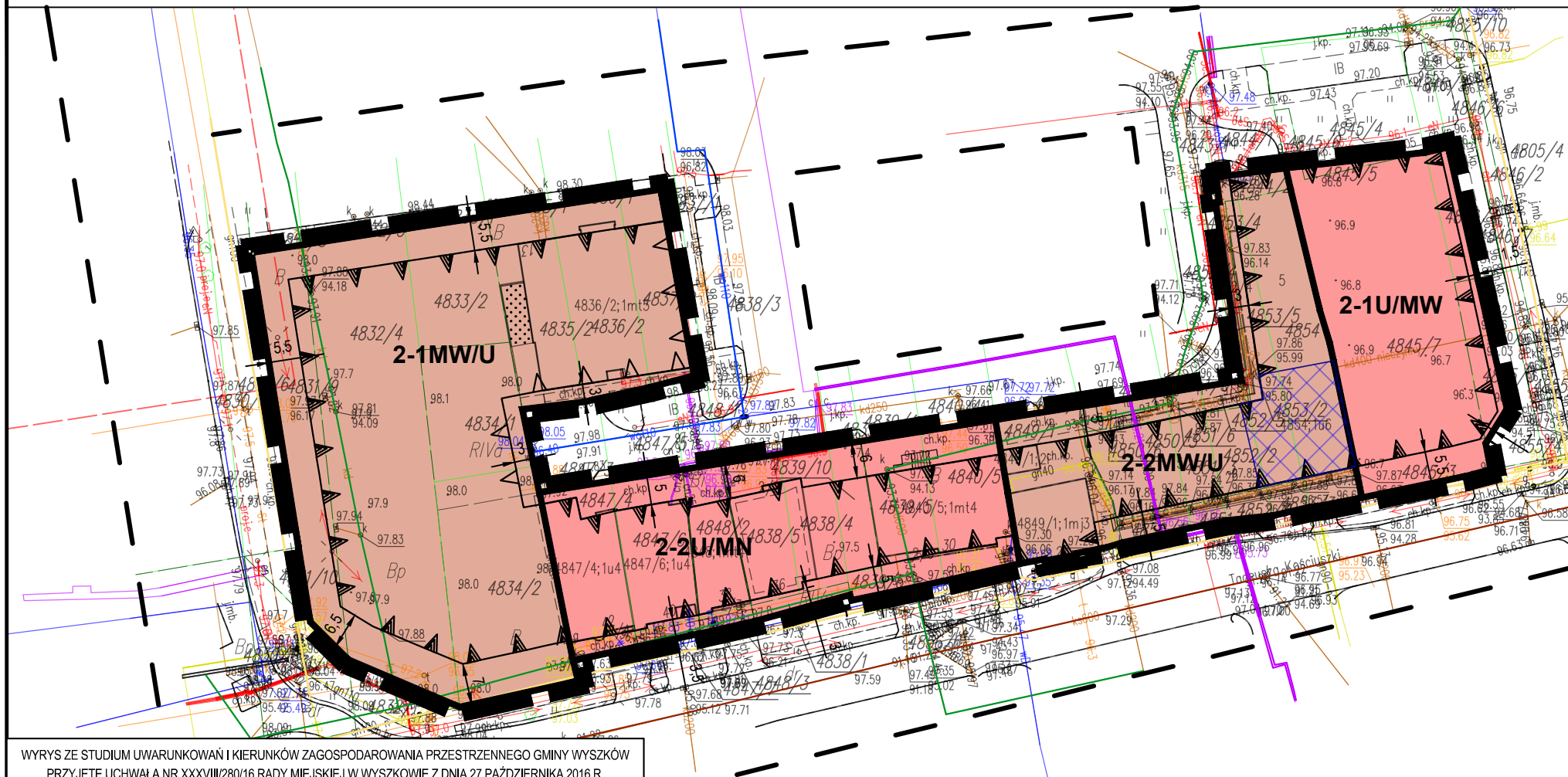
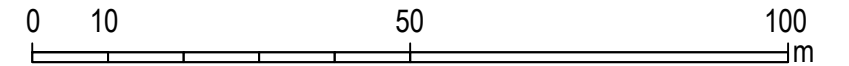




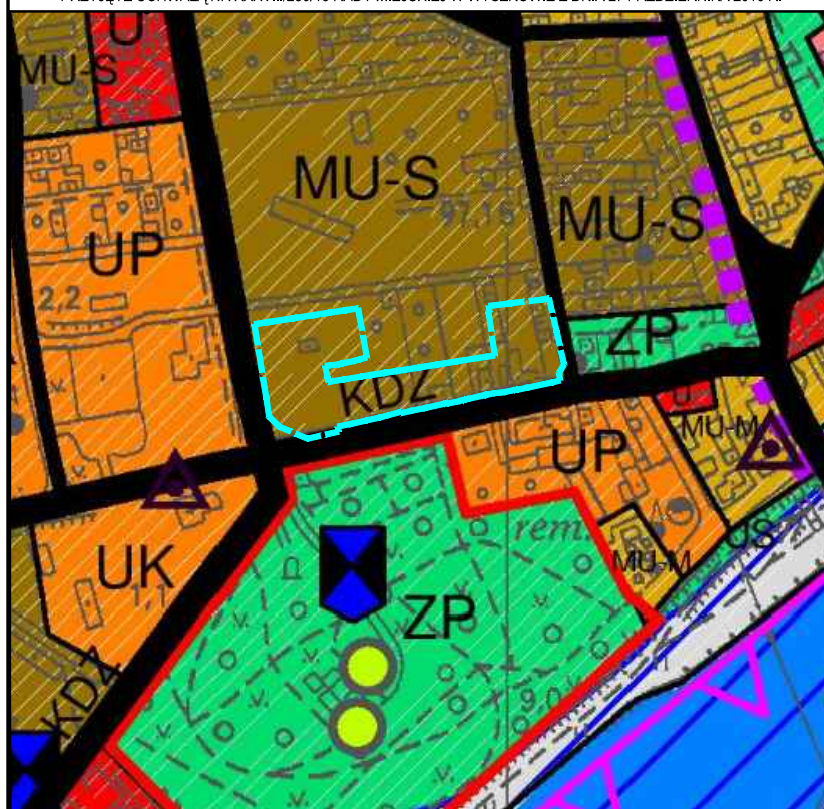
MIEJSCOWY PLAN ZAGOSPODAROWANIA PRZESTRZENNEGO MIASTA WYSZKOWA DLA WYBRANYCH TERENÓW POŁOŻONYCH PRZY ULICACH: KOMISJI EDUKACJI NARODOWEJ, PRZEMYSŁOWEJ, ZAKOLEJOWEJ, STEFANA OKRZEI, TADEUSZA KOŚCIUSZKI, TOWAROWEJ, PUŁTUSKIEJ, ŚWIĘTOJAŃSKIEJ – ETAP II

RYSUNEK PLANU

SKALA 1:1000



WYRYS ZE STUDIUM UWARUNKOWAŃ I KIERUNKÓW ZAGOSPODAROWANIA PRZESTRZENNEGO GMINY WYSZKÓW PRZYJĘTE UCHWAŁĄ NR XXXVIII/280/16 RADY MIEJSKIEJ W WYSZKOWIE Z DNIA 27 PAŹDZIERNIKA 2016 R.



Poświadczam zgodność niniejszej kopii z treścią materiału państwowego zasobu geodezyjnego i kartograficznego

Organ prowadzący państwowy zasób geodezyjny i kartograficzny	STAROSTA WYSZKOWSKI
Nazwa materiału zasobu	mapa zasadnicza
Identyfikator ewidencyjny materiału zasobu	P. 1435.2016.2340
Data wykonania kopii	01 LIP. 2019
Podpis i nazwisko osoby reprezentującej organ	z up. STAROSTY <i>Jana Wójcickiego</i>

Inspektor w Wydziale Geodezji i Gospodarki Nieruchomościami

WYCINEK MAPY Ewidencyjnej Zasadniczej

Skala 1:1000

Obręb 0001 Wyszki

Gmina 143505 Wyszki w powiat wyszkowski

OBOWIĄZUJĄCE USTALENIA PLANU

OZNACZENIA LINIOWE

- GRANICA OBSZARU OBJĘTEGO PLANEM
- LINIA ROZGRANICZAJĄCA TERENY O RÓŻNYM PRZEZNACZENIU LUB RÓŻNYCH ZASADACH ZAGOSPODAROWANIA
- NIEPRZEKRACZALNA LINIA ZABUDOWY
- OBOWIĄZUJĄCA LINIA ZABUDOWY

PRZEZNACZENIE TERENÓW

- MW/U** TERENY ZABUDOWY MIESZKANIOWEJ WIELORODZINNEJ Z DOPUSZCZENIEM USŁUG
- U/MW** TEREN USŁUG Z DOPUSZCZENIEM ZABUDOWY MIESZKANIOWEJ WIELORODZINNEJ
- U/MN** TEREN USŁUG Z DOPUSZCZENIEM ZABUDOWY MIESZKANIOWEJ JEDNORODZINNEJ

POZOSTAŁE OZNACZENIA

- 18 ZWYMIAROWANE ODLEGŁOŚCI MIERZONE W METRACH
- STREFA LOKALIZACJI DOMINANTY WYSOKOŚCIOWEJ

ELEMENTY INFORMACYJNE PLANU

INFRASTRUKTURA TECHNICZNA

- ISTNIEJĄCA SIEĆ WODOCIĄGOWA
- ISTNIEJĄCA SIEĆ KANALIZACJI SANITARNEJ
- ISTNIEJĄCA SIEĆ KANALIZACJI DESZCZOWEJ
- ISTNIEJĄCA SIEĆ GAZOWA
- ISTNIEJĄCA SIEĆ CIEPŁOWNICZA

POZOSTAŁE OZNACZENIA

- DROGI POZA OBSZAREM OBJĘTYM PLANEM

MIEJSCOWY PLAN ZAGOSPODAROWANIA PRZESTRZENNEGO MIASTA WYSZKOWA DLA WYBRANYCH TERENÓW POŁOŻONYCH PRZY ULICACH: KOMISJI EDUKACJI NARODOWEJ, PRZEMYSŁOWEJ, ZAKOLEJOWEJ, STEFANA OKRZEI, TADEUSZA KOŚCIUSZKI, TOWAROWEJ, PUŁTUSKIEJ, ŚWIĘTOJAŃSKIEJ – ETAP II		załącznik nr 2 do uchwały nr Rady Miejskiej w Wyszkwie z dnia r.
RYSUNEK PLANU		skala 1:1000
BUDPLAN Sp. z o.o. ul. Kordeckiego 20 04-327 Warszawa tel. 22 870 42 62	Główny projektant mgr inż. Anna Beres inż. Monika Nasilowska inż. Adam Potapowicz inż. Kamil Suchożebski inż. Zuzanna Górecka-Gąbka mgr Agata Grzelak inż. Anna Wojtczuk mgr inż. Aleksandra Radawiec	2021