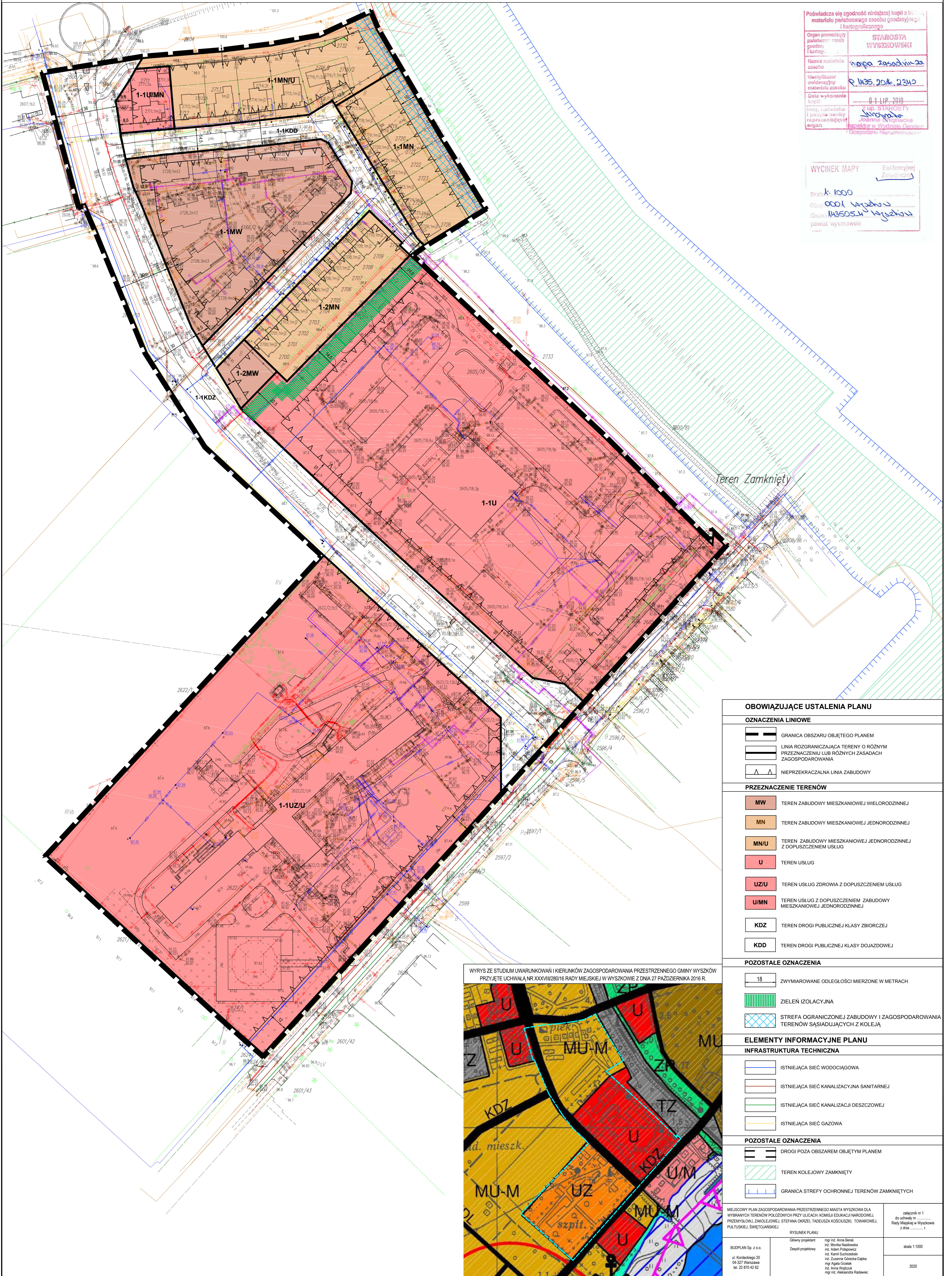




MIEJSCOWY PLAN ZAGOSPODAROWANIA PRZESTRZENNEGO MIASTA WYSZKOWA DLA WYBRANYCH TERENÓW POŁOŻONYCH PRZY ULICACH: KOMISJI EDUKACJI NARODOWEJ, PRZEMYSŁOWEJ, ZAKOLEJOWEJ, STEFANA OKRZEI, TADEUSZA KOŚCIUSZKI, TOWAROWEJ, PUŁTUSKIEJ, ŚWIĘTOJAŃSKIEJ
RYSUNEK PLANU

SKALA 1:1000

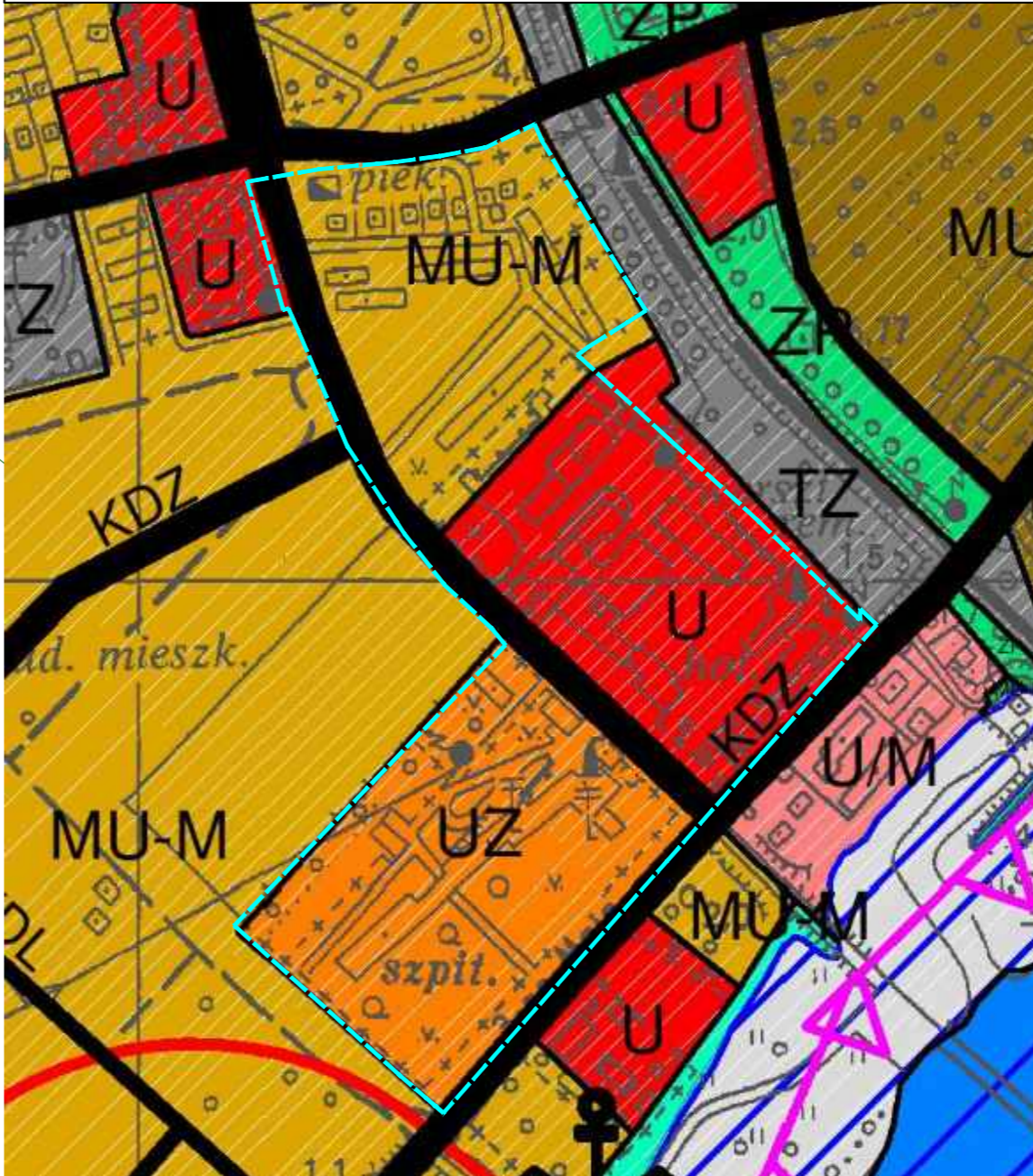


Podpisuje się zgodność niniejszej kopii z brzo materiału państwowego zasobu geodezyjnego i kartograficznego	
Organ prowadzący państwowy zasób geodezyjny i kartograficzny	STABOSTA WYSZKOWSKI
Nazwa materiału zasobu	mapa zasadnicza
Identyfikator ewidencyjny materiału zasobu	P.1435.2016.2340
Data wykonania kopii	01.11.2016
Imię, nazwisko i pozycja osoby reprezentującej organ	mgr inż. STAROSTA Wyszki Inspektor w Wydziale Geodezji i Gospodarki Nieruchomościami

WYCIĘK MAPY	Ewidencyjny Zasadniczy
Skala: 1:1000	
Obszar: 0001 Wyszki	
Gmina: 1435054 Wyszki	
powiat wyszkowski	

OBYWIAZUJĄCE USTALENIA PLANU	
OZNACZENIA LINIOWE	
	GRANICA OBSZARU OBJĘTEGO PLANEM
	LINIA ROZGRANICZAJĄCA TERENY O RÓŻNYM PRZEZNACZENIU LUB RÓŻNYCH ZASADACH ZAGOSPODAROWANIA
	NIEPRZEKRACZALNA LINIA ZABUDOWY
PRZEZNACZENIE TERENÓW	
	MW TEREN ZABUDOWY MIESZKANIOWEJ WIELORODZINNEJ
	MN TEREN ZABUDOWY MIESZKANIOWEJ JEDNORODZINNEJ
	MN/U TEREN ZABUDOWY MIESZKANIOWEJ JEDNORODZINNEJ Z DOPUSZCZENIEM USŁUG
	U TEREN USŁUG
	UZ/U TEREN USŁUG ZDROWIA Z DOPUSZCZENIEM USŁUG
	U/MN TEREN USŁUG Z DOPUSZCZENIEM ZABUDOWY MIESZKANIOWEJ JEDNORODZINNEJ
	KDZ TEREN DROGI PUBLICZNEJ KLASY ZBIORCZEJ
	KDD TEREN DROGI PUBLICZNEJ KLASY DOJAZDOWEJ
POZOSTAŁE OZNACZENIA	
	18 ZWYMIAROWANE ODLEGŁOŚCI MIERZONE W METRACH
	ZIELEŃ IZOLACYJNA
	STREFA OGRANICZONEJ ZABUDOWY I ZAGOSPODAROWANIA TERENÓW SĄSIADUJĄCYCH Z KOLEJĄ
ELEMENTY INFORMACYJNE PLANU	
INFRASTRUKTURA TECHNICZNA	
	ISTNIEJĄCA SIĘĆ WODOCIĄGOWA
	ISTNIEJĄCA SIĘĆ KANALIZACYJNA SANITARNEJ
	ISTNIEJĄCA SIĘĆ KANALIZACJI DESZCZOWEJ
	ISTNIEJĄCA SIĘĆ GAZOWA
POZOSTAŁE OZNACZENIA	
	DROGI POZA OBSZAREM OBJĘTYM PLANEM
	TEREN KOLEJOWY ZAMKNIĘTY
	GRANICA STREFY OCHRONNEJ TERENÓW ZAMKNIĘTYCH
MIEJSCOWY PLAN ZAGOSPODAROWANIA PRZESTRZENNEGO MIASTA WYSZKOWA DLA WYBRANYCH TERENÓW POŁOŻONYCH PRZY ULICACH: KOMISJI EDUKACJI NARODOWEJ, PRZEMYSŁOWEJ, ZAKOLEJOWEJ, STEFANA OKRZEI, TADEUSZA KOŚCIUSZKI, TOWAROWEJ, PUŁTUSKIEJ, ŚWIĘTOJAŃSKIEJ	
RYSUNEK PLANU	
Główny projektant: mgr inż. Anna Śnieć	
Zespół projektowy: inż. Monika Niszbarska, inż. Adam Polowicz, inż. Kamil Suchobalski, inż. Justyna Górecka-Gajka, mgr Agnieszka Grzesik, inż. Anna Wójcik, mgr inż. Aleksandra Radawiec	
zobacz nr 1 do uchwały nr Rady Miejskiej w Wyszki z dnia ... r.	
skala 1:1000	
2020	

WYRYS ZE STUDIUM UWARUNKOWAŃ I KIERUNKÓW ZAGOSPODAROWANIA PRZESTRZENNEGO GMINY WYSZKÓW PRZYJĘTE UCHWAŁĄ NR XXXVIII/280/16 RADY MIEJSKIEJ W WYSZKOWIE Z DNIA 27 PAŹDZIERNIKA 2016 R.

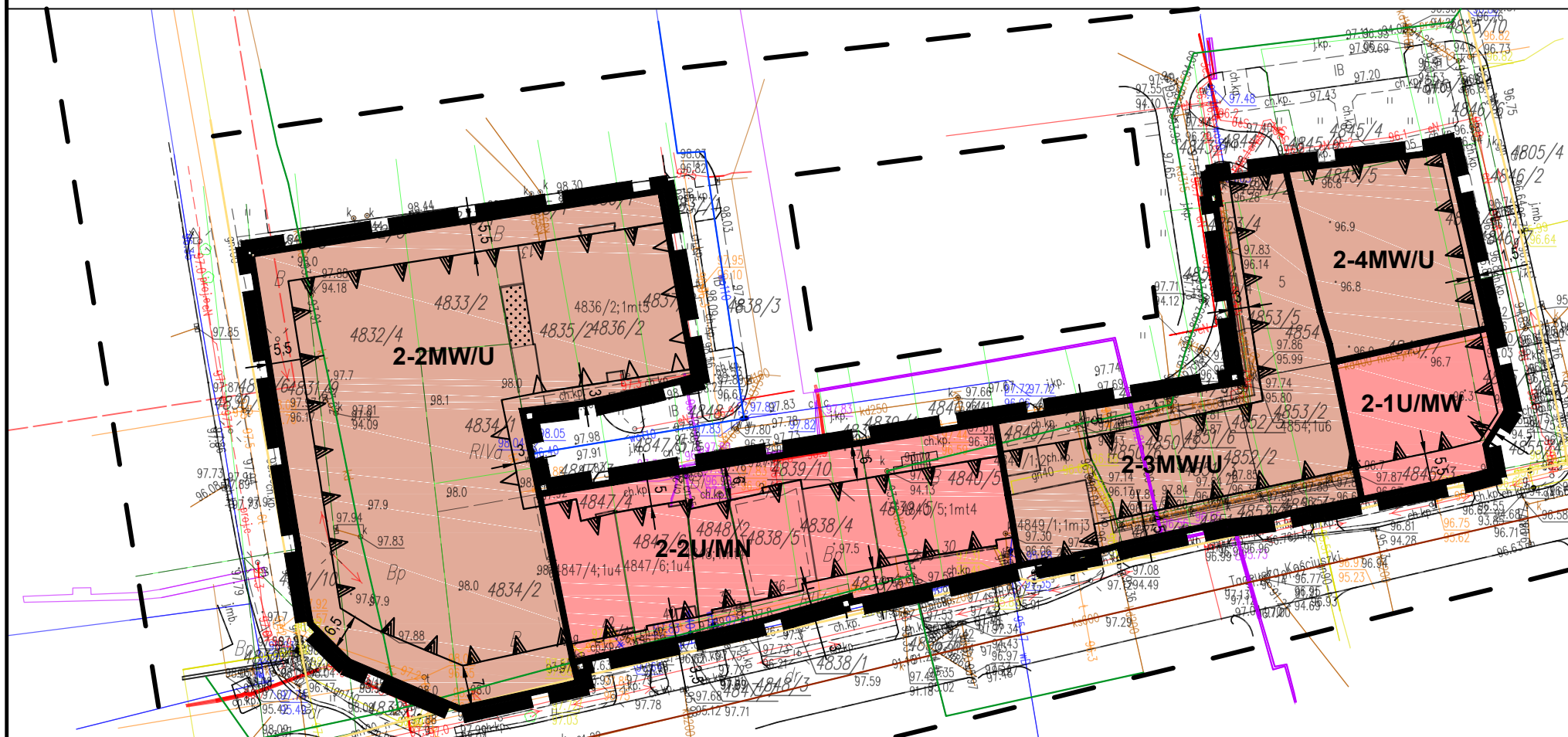
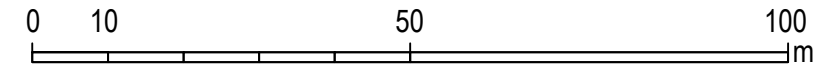




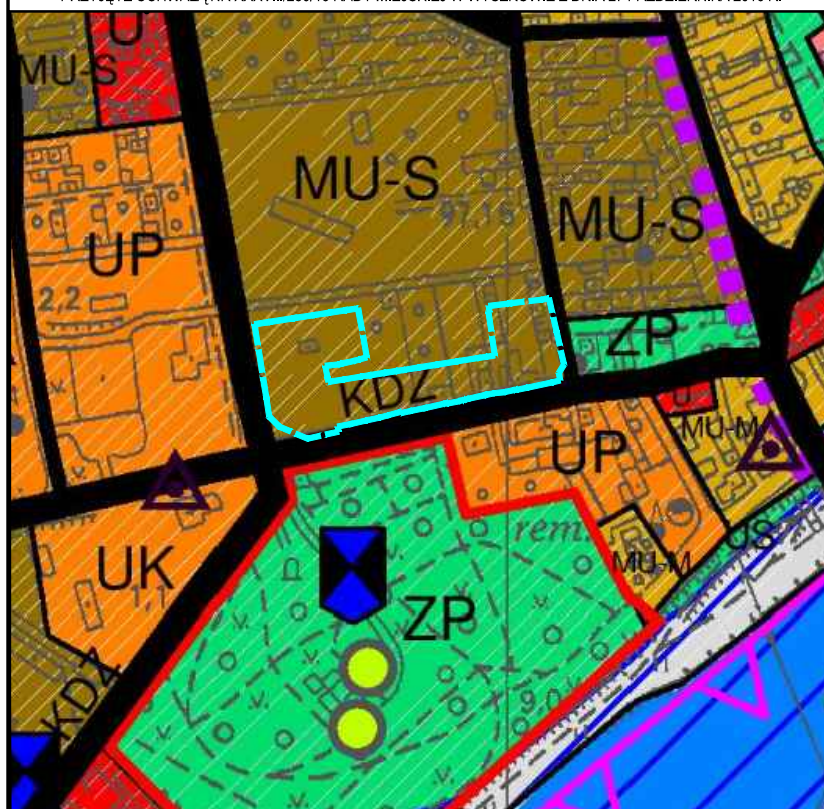
MIEJSCOWY PLAN ZAGOSPODAROWANIA PRZESTRZENNEGO MIASTA WYSZKOWA DLA WYBRANYCH TERENÓW POŁOŻONYCH PRZY ULICACH: KOMISJI EDUKACJI NARODOWEJ, PRZEMYSŁOWEJ, ZAKOLEJOWEJ, STEFANA OKRZEI, TADEUSZA KOŚCIUSZKI, TOWAROWEJ, PUŁTUSKIEJ, ŚWIĘTOJAŃSKIEJ

SKALA 1:1000

RYSUNEK PLANU



WYRYS ZE STUDIUM UWARUNKOWAŃ I KIERUNKÓW ZAGOSPODAROWANIA PRZESTRZENNEGO GMINY WYSZKÓW PRZYJĘTE UCHWAŁĄ NR XXXVIII/280/16 RADY MIEJSKIEJ W WYSZKOWIE Z DNIA 27 PAŹDZIERNIKA 2016 R.



Poświadczam zgodność niniejszej kopii z treścią materiału państwowego zasobu geodezyjnego i kartograficznego

Organ prowadzący państwowy zasób geodezyjny i kartograficzny	STAROSTA WYSZKOWSKI
Nazwa materiału zasobu	<i>mapa zasobnicza</i>
Identyfikator ewidencyjny materiału zasobu	<i>P. 1435.2016.2340</i>
Data wykonania kopii	<i>01 LIP. 2019</i>
Podpis i nazwisko osoby reprezentującej organ	<i>z up. STAROSTY Janina</i>

Inspektor w Wydziale Geodezji i Gospodarki Nieruchomościami

WYCINEK MAPY Ewidencyjnej Zasadniczej

Skala: *1:1000*

Obręb: *0001 Wyszki*

Gmina: *143505 Wyszki w powiat wyszkowski*

OBOWIĄZUJĄCE USTALENIA PLANU

OZNACZENIA LINIOWE

- GRANICA OBSZARU OBJĘTEGO PLANEM
- LINIA ROZGRANICZAJĄCA TERENY O RÓŻNYM PRZEZNACZENIU LUB RÓŻNYCH ZASADACH ZAGOSPODAROWANIA
- NIEPRZEKRACZALNA LINIA ZABUDOWY
- OBOWIĄZUJĄCA LINIA ZABUDOWY

PRZEZNACZENIE TERENÓW

- MW/U** TERENY ZABUDOWY MIESZKANIOWEJ WIELORODZINNEJ Z DOPUSZCZENIEM USŁUG
- U/MW** TEREN USŁUG Z DOPUSZCZENIEM ZABUDOWY MIESZKANIOWEJ WIELORODZINNEJ
- U/MN** TEREN USŁUG Z DOPUSZCZENIEM ZABUDOWY MIESZKANIOWEJ JEDNORODZINNEJ

POZOSTAŁE OZNACZENIA

- 18 ZWYMIAROWANE ODLEGŁOŚCI MIERZONE W METRACH

ELEMENTY INFORMACYJNE PLANU

INFRASTRUKTURA TECHNICZNA

- ISTNIEJĄCA SIEĆ WODOCIĄGOWA
- ISTNIEJĄCA SIEĆ KANALIZACYJNA SANITARNEJ
- ISTNIEJĄCA SIEĆ KANALIZACJI DESZCZOWEJ
- ISTNIEJĄCA SIEĆ GAZOWA
- ISTNIEJĄCA SIEĆ CIEPŁOWNICZA

POZOSTAŁE OZNACZENIA

- DROGI POZA OBSZAREM OBJĘTYM PLANEM

MIEJSCOWY PLAN ZAGOSPODAROWANIA PRZESTRZENNEGO MIASTA WYSZKOWA DLA WYBRANYCH TERENÓW POŁOŻONYCH PRZY ULICACH: KOMISJI EDUKACJI NARODOWEJ, PRZEMYSŁOWEJ, ZAKOLEJOWEJ, STEFANA OKRZEI, TADEUSZA KOŚCIUSZKI, TOWAROWEJ, PUŁTUSKIEJ, ŚWIĘTOJAŃSKIEJ

załącznik nr 2 do uchwały nr Rady Miejskiej w Wyszkwie z dnia r.

RYSUNEK PLANU

Główny projektant: mgr inż. Anna Beres
inż. Monika Nasilowska
Zespół projektowy: inż. Adam Potapowicz
inż. Kamil Suchożebski
inż. Zuzanna Górecka-Gąbka
mgr Agata Grzelak
inż. Anna Wójtczuk
mgr inż. Aleksandra Radawiec

BUDPLAN Sp. z o.o.
ul. Kordeckiego 20
04-327 Warszawa
tel. 22 870 42 62

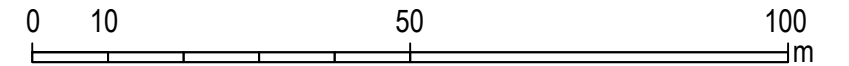
skala 1:1000

2020



MIEJSCOWY PLAN ZAGOSPODAROWANIA PRZESTRZENNEGO MIASTA WYSZKOWA DLA WYBRANYCH TERENÓW POŁOŻONYCH PRZY ULICACH: KOMISJI EDUKACJI NARODOWEJ, PRZEMYSŁOWEJ, ZAKOLEJOWEJ, STEFANA OKRZEI, TADEUSZA KOŚCIUSZKI, TOWAROWEJ, PUŁTUSKIEJ, ŚWIĘTOJAŃSKIEJ
RYSUNEK PLANU

SKALA 1:1000



materiału państwowego zasobu geodezyjnego i kartograficznego	
Organ prowadzący państwowy zasób geodezyjny i kartograficzny	STAROSTA WYSZKOWSKI
Nazwa materiału zasobu	mapa zasadnicza
Identyfikator ewidencyjny materiału zasobu	P. 1435.20.15.2340
Data wykonania kopii	0.1 LIP. 2019
Imię, nazwisko i podpis osoby reprezentującej organ	Z up. STAROSTY Joanna Ciojńska Inspektor w Wydziale Geodezji i Gospodarki Nieruchomości

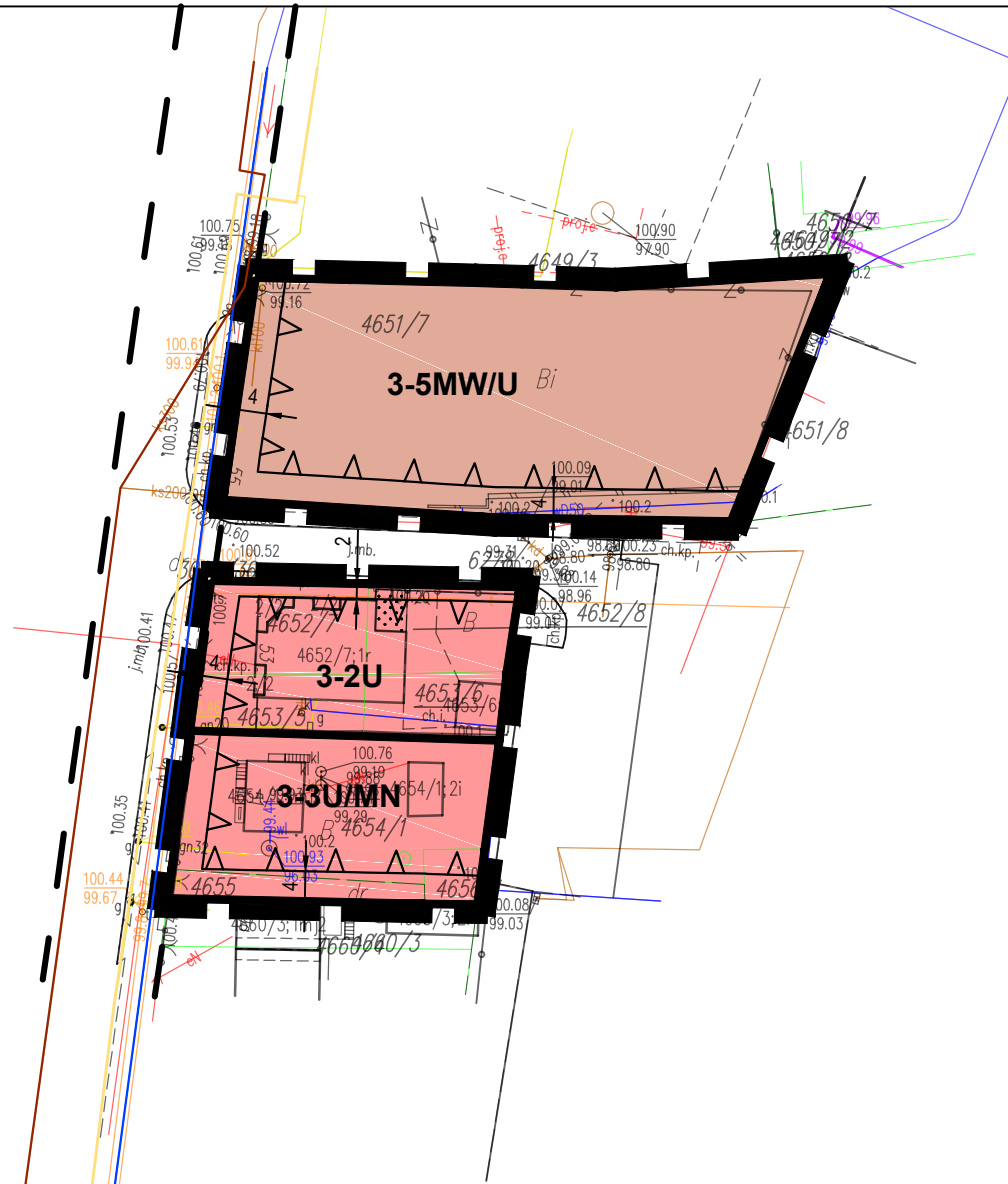
WYCINEK MAPY Ewidencyjnej Zasadniczej

Skala 1:1000

Obwód 0001 Wyszki

Gmina 143505.A Wyszki

powiat wyszkowski



OBOWIĄZUJĄCE USTALENIA PLANU

OZNACZENIA LINIOWE

- GRANICA OBSZARU OBJĘTEGO PLANEM
- LINIA ROZGRANICZAJĄCA TERENY O RÓŻNYM PRZEZNACZENIU LUB RÓŻNYCH ZASADACH ZAGOSPODAROWANIA
- NIEPRZEKRACZALNA LINIA ZABUDOWY

PRZEZNACZENIE TERENÓW

- MW/U** TEREN ZABUDOWY MIESZKANIOWEJ WIELORODZINNEJ Z DOPUSZCZENIEM USŁUG
- U** TEREN USŁUG
- U/MN** TEREN USŁUG Z DOPUSZCZENIEM ZABUDOWY MIESZKANIOWEJ JEDNORODZINNEJ

POZOSTAŁE OZNACZENIA

- 18 ZWYMIAROWANE ODLEGŁOŚCI MIERZONE W METRACH

ELEMENTY INFORMACYJNE PLANU

INFRASTRUKTURA TECHNICZNA

- ISTNIEJĄCA SIEĆ WODOCIĄGOWA
- ISTNIEJĄCA SIEĆ KANALIZACYJNA SANITARNEJ
- ISTNIEJĄCA SIEĆ GAZOWA

POZOSTAŁE OZNACZENIA

- DROGI POZA OBSZAREM OBJĘTYM PLANEM

MIEJSCOWY PLAN ZAGOSPODAROWANIA PRZESTRZENNEGO MIASTA WYSZKOWA DLA WYBRANYCH TERENÓW POŁOŻONYCH PRZY ULICACH: KOMISJI EDUKACJI NARODOWEJ, PRZEMYSŁOWEJ, ZAKOLEJOWEJ, STEFANA OKRZEI, TADEUSZA KOŚCIUSZKI, TOWAROWEJ, PUŁTUSKIEJ, ŚWIĘTOJAŃSKIEJ

załącznik nr 3 do uchwały nr Rady Miejskiej w Wyszki z dnia r.

RYSUNEK PLANU

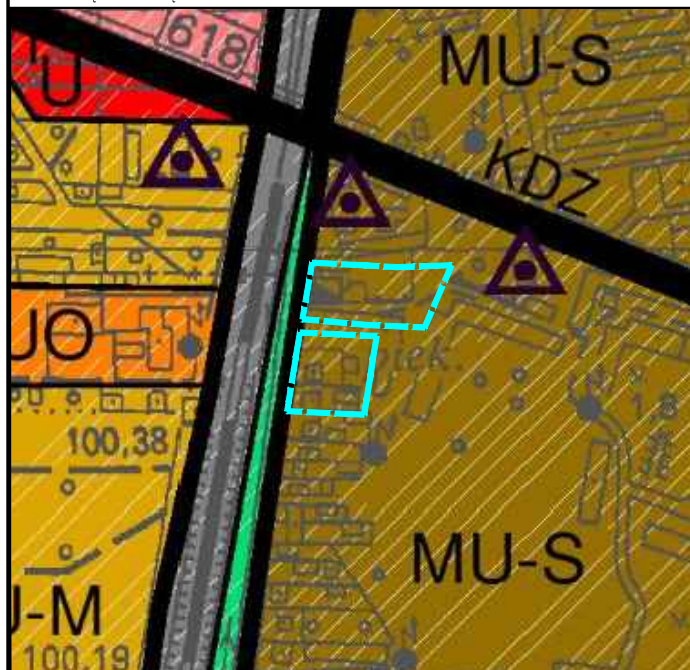
Główny projektant mgr inż. Anna Beres
inż. Monika Nasilowska
Zespół projektowy inż. Adam Potapowicz
inż. Kamil Suchożębski
inż. Zuzanna Górecka-Gąbka
mgr Agata Grzelak
inż. Anna Wojtczuk
mgr inż. Aleksandra Radawiec


BUDPLAN Sp. z o.o.
ul. Kordeckiego 20
04-327 Warszawa
tel. 22 870 42 62

skala 1:1000

2020

WYRYS ZE STUDIUM UWARUNKOWAŃ I KIERUNKÓW ZAGOSPODAROWANIA PRZESTRZENNEGO GMINY WYSZKÓW PRZYJĘTE UCHWAŁĄ NR XXXVIII/280/16 RADY MIEJSKIEJ W WYSZKOWIE Z DNIA 27 PAŹDZIERNIKA 2016 R.

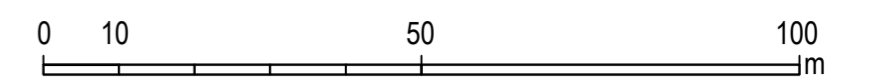




MIEJSCOWY PLAN ZAGOSPODAROWANIA PRZESTRZENNEGO MIASTA WYSZAKÓWA DLA WYBRANYCH TERENÓW POŁOŻONYCH PRZY ULICACH: KOMISJI EDUKACJI NARODOWEJ, PRZEMYSŁOWEJ, ZAKOLEJOWEJ, STEFANA OKRZEI, TADEUSZA KOŚCIUSZKI, TOWAROWEJ, PUŁTUSKIEJ, ŚWIĘTOJAŃSKIEJ

RYSUNEK PLANU

SKALA 1:1000



Poświadczam zgodność niniejszej kopii z treścią materiału państwowego zasobu geodezyjnego i kartograficznego

Stanowisko	STAROSTA WYSZAKÓW
Nazwa zasobu	mapa zasadnicza
Identyfikator ewidencyjny materiału zasobu	P.1435.2016.2340
Data wykonania kopii	01 LIP. 2019
Podpis	Joanna Chojnacka
Organ	Inspektor w Wydziale Geodezji

WYCINEK MAPY Ewidencyjnej Zasadniczej

Skala 1:1000

Obwód 0001 Wyszaków

Gmina 14305-1 Wyszaków

powiat wyszkowski



OBOWIĄZUJĄCE USTALENIA PLANU

OZNACZENIA LINIOWE

- GRANICA OBSZARU OBJĘTEGO PLANEM
- LINIA ROZGRANICZAJĄCA TERENY O RÓŻNYM PRZEZNACZENIU LUB RÓŻNYCH ZASADACH ZAGOSPODAROWANIA
- NIEPRZEKARCZALNA LINIA ZABUDOWY

PRZEZNACZENIE TERENÓW

- PU** TEREN OBIEKTÓW PRODUKCYJNYCH, SKŁADÓW, MAGAZYNÓW LUB USŁUG

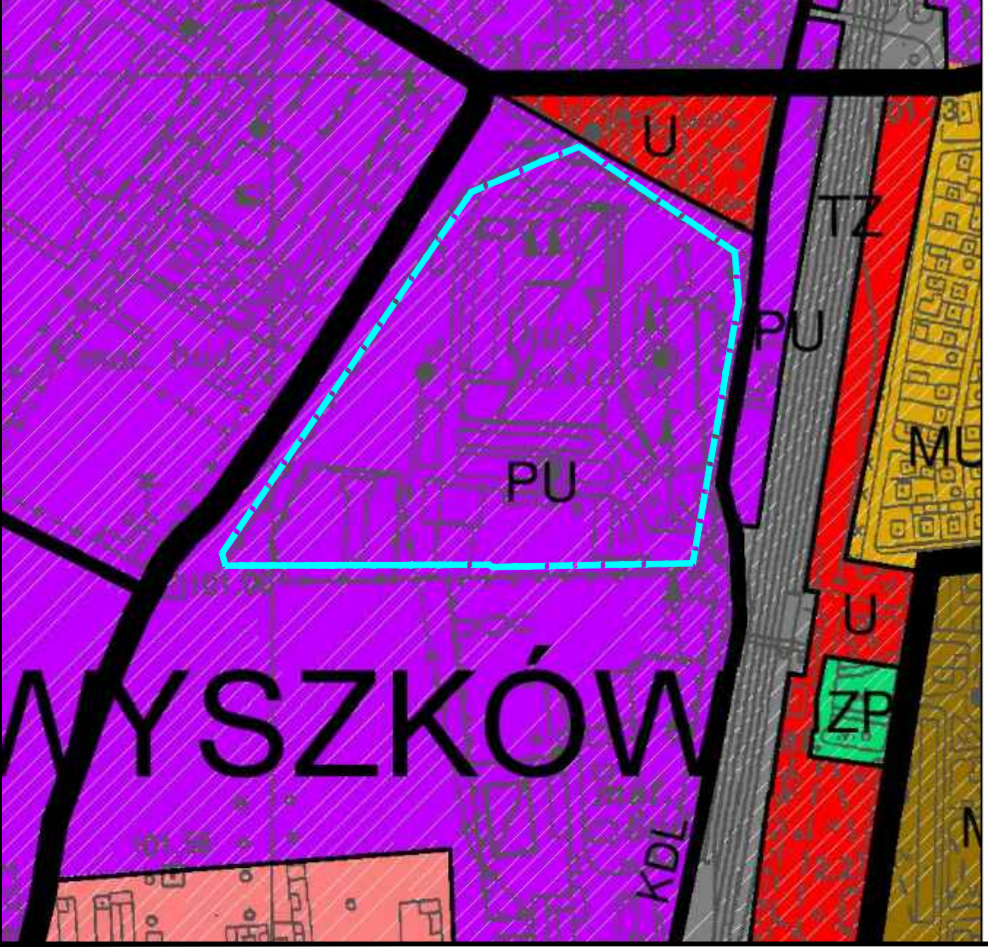
POZOSTAŁE OZNACZENIA

- 18 ZWYMIAROWANE ODLEGŁOŚCI MIERZONE W METRACH


POZOSTAŁE OZNACZENIA

- DROGI POZA OBSZAREM OBJĘTYM PLANEM
- TEREN KOLEJOWY ZAMKNIĘTY

WYRYS ZE STUDIUM UWARUNKOWAŃ I KIERUNKÓW ZAGOSPODAROWANIA PRZESTRZENNEGO GMINY WYSZAKÓW PRZYJĘTE UCHWAŁĄ NR XXXVIII/280/16 RADY MIEJSKIEJ W WYSZAKÓWIE Z DNIA 27 PAŹDZIERNIKA 2016 R.



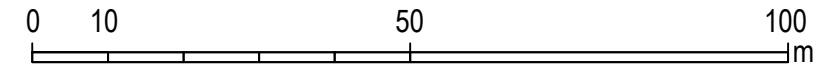
MIEJSCOWY PLAN ZAGOSPODAROWANIA PRZESTRZENNEGO MIASTA WYSZAKÓWA DLA WYBRANYCH TERENÓW POŁOŻONYCH PRZY ULICACH: KOMISJI EDUKACJI NARODOWEJ, PRZEMYSŁOWEJ, ZAKOLEJOWEJ, STEFANA OKRZEI, TADEUSZA KOŚCIUSZKI, TOWAROWEJ, PUŁTUSKIEJ, ŚWIĘTOJAŃSKIEJ		załącznik nr 4 do uchwały nr ... Rady Miejskiej w Wyszakowie z dnia ... r.
RYSUNEK PLANU		
BUDPLAN Sp. z o.o. ul. Kordeckiego 20 04-327 Warszawa tel. 22 870 42 62	Główny projektant mgr inż. Anna Beres mgr inż. Monika Nasłowska mgr inż. Adam Polopowicz mgr inż. Kamil Suchożebki mgr inż. Zuzanna Górecka-Gąbka mgr Agata Grzelek mgr inż. Anna Wójcik mgr inż. Aleksandra Radawiec	skala 1:1000 2020



MIEJSCOWY PLAN ZAGOSPODAROWANIA PRZESTRZENNEGO MIASTA WYSZKOWA DLA WYBRANYCH TERENÓW POŁOŻONYCH PRZY ULICACH: KOMISJI EDUKACJI NARODOWEJ, PRZEMYSŁOWEJ, ZAKOLEJOWEJ, STEFANA OKRZEI, TADEUSZA KOŚCIUSZKI, TOWAROWEJ, PUŁTUSKIEJ, ŚWIĘTOJAŃSKIEJ

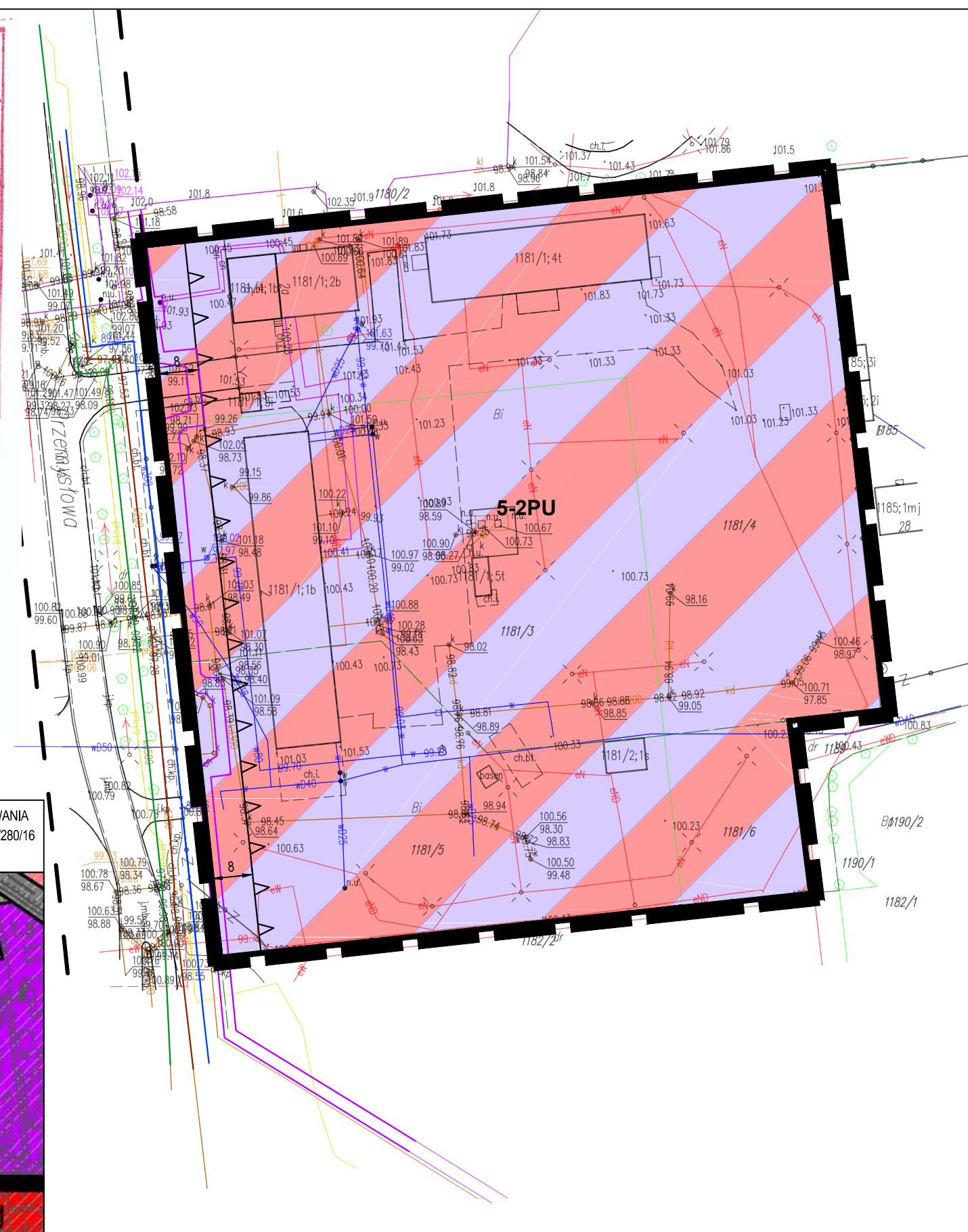
SKALA 1:1000

RYSUNEK PLANU



Poświadczam zgodność niniejszej kopii z treścią materiału państwowego zasobu geodezyjnego i kartograficznego	
Organ wydający mapę	STAROSTA WYSZKOWSKI
Nazwa materiału zasobu	mapa zasadnicza
Identyfikator ewidencyjny materiału zasobu	P. 1435.2016.2340
Data wykonania kopii	01. LIP. 2019
Imię, nazwisko i podpis osoby reprezentującej organ	z up. STAROSTY <i>Joanna Chojnacka</i> Inspektor w Wydziale Geodezji i Gospodarki Nieruchomościami

WYCINEK MAPY	Ewidencyjnej Zasadniczej
Skala	1:1000
Obręb	0001 Wyszki
Gmina	143505_H Wyszki
powiat	wyszkowski



OBOWIĄZUJĄCE USTALENIA PLANU

OZNACZENIA LINIOWE

- GRANICA OBSZARU OBJĘTEGO PLANEM
- LINIA ROZGRANICZAJĄCA TERENY O RÓŻNYM PRZEZNACZENIU LUB RÓŻNYCH ZASADACH ZAGOSPODAROWANIA
- NIEPRZEKACZALNA LINIA ZABUDOWY

PRZEZNACZENIE TERENÓW

- PU** TEREN OBIEKTÓW PRODUKCYJNYCH, SKŁADÓW, MAGAZYNÓW LUB USŁUG

POZOSTAŁE OZNACZENIA

- 18 ZWYMIAROWANE ODLEGŁOŚCI MIERZONE W METRACH

ELEMENTY INFORMACYJNE PLANU

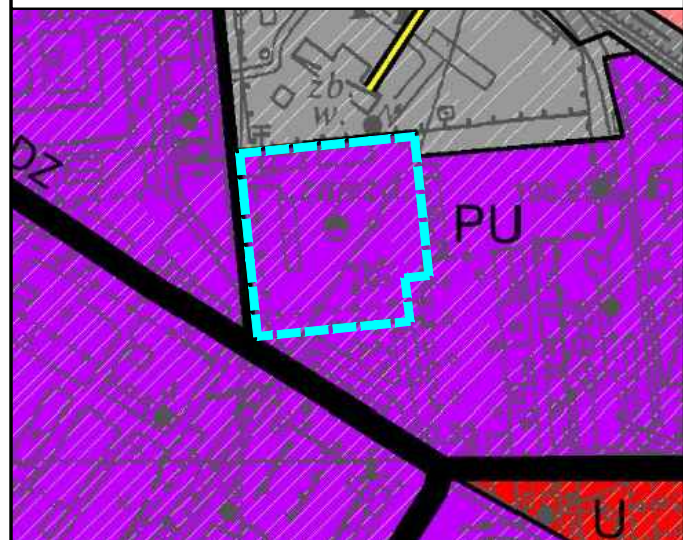
INFRASTRUKTURA TECHNICZNA

- ISTNIEJĄCA SIEĆ WODOCIĄGOWA
- ISTNIEJĄCA SIEĆ KANALIZACYJNA OGÓLNOSPŁAWNA
- ISTNIEJĄCA SIEĆ KANALIZACJI DESZCZOWEJ
- ISTNIEJĄCA SIEĆ CIEPŁOWNICZA

POZOSTAŁE OZNACZENIA

- DROGI POZA OBSZAREM OBJĘTYM PLANEM

WYRYS ZE STUDIUM UWARUNKOWAŃ I KIERUNKÓW ZAGOSPODAROWANIA PRZESTRZENNEGO GMINY WYSZKÓW PRZYJĘTE UCHWAŁĄ NR XXXVIII/280/16 RADY MIEJSKIEJ W WYSZKOWIE Z DNIA 27 PAŹDZIERNIKA 2016 R.



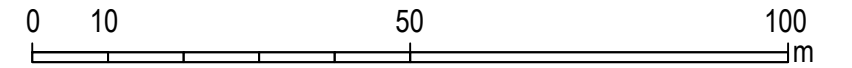
MIEJSCOWY PLAN ZAGOSPODAROWANIA PRZESTRZENNEGO MIASTA WYSZKOWA DLA WYBRANYCH TERENÓW POŁOŻONYCH PRZY ULICACH: KOMISJI EDUKACJI NARODOWEJ, PRZEMYSŁOWEJ, ZAKOLEJOWEJ, STEFANA OKRZEI, TADEUSZA KOŚCIUSZKI, TOWAROWEJ, PUŁTUSKIEJ, ŚWIĘTOJAŃSKIEJ		załącznik nr 5 do uchwały nr Rady Miejskiej w Wyszkwowie z dnia r.
RYSUNEK PLANU		skala 1:1000
BUDPLAN Sp. z o.o. ul. Kordeckiego 20 04-327 Warszawa tel. 22 870 42 62	Główny projektant: mgr inż. Anna Bereś Zespół projektowy: inż. Monika Nasitowska, inż. Adam Potapowicz, inż. Kamil Suchożębski, inż. Zuzanna Górecka-Gąbka, mgr Agata Grzelak, inż. Anna Wójtczuk, mgr inż. Aleksandra Radawiec	2020



MIEJSCOWY PLAN ZAGOSPODAROWANIA PRZESTRZENNEGO MIASTA WYSZKOWA DLA WYBRANYCH TERENÓW POŁOŻONYCH PRZY ULICACH: KOMISJI EDUKACJI NARODOWEJ, PRZEMYSŁOWEJ, ZAKOLEJOWEJ, STEFANA OKRZEI, TADEUSZA KOŚCIUSZKI

RYSUNEK PLANU

SKALA 1:1000



Poświadczam zgodność niniejszej kopii z treścią materiału państwowego zasobu geodezyjnego i kartograficznego

Organ prowadzący państw. zasób geod. i kartogr. **STAROSTA WYSZKOWSKI**

Nazwa materiału zasobu *mapa zasadnicza*

Identyfikator ewidencyjny materiału zasobu *P. 1435.2016.2340*

Data wykonania kopii **3 1 LIP. 2019**

Podpis, nazwisko i adres osoby reprezentującej organ *z up. STAROSTY Kojnacko*
Joanna Kojnacka
Inspektor w Wydziale Geodezji i Gospodarki Nieruchomościami

WYCINEK MAPY Ewidencyjnej Zasadniczej

Skala *1:1000*

Obręb *0001 Wyszkiów*

Gmina *1435.05.4 Wyszkiów*
powiat wyszkowski

WYRYS ZE STUDIUM UWARUNKOWAŃ I KIERUNKÓW ZAGOSPODAROWANIA PRZESTRZENNEGO GMINY WYSZKÓW PRZYJĘTE UCHWAŁĄ NR XXXVIII/280/16 RADY MIEJSKIEJ W WYSZKOWIE Z DNIA 27 PAŹDZIERNIKA 2016 R.



OBOWIĄZUJĄCE USTALENIA PLANU

OZNACZENIA LINIOWE

- GRANICA OBSZARU OBJĘTEGO PLANEM
- LINIA ROZGRANICZAJĄCA TERENY O RÓŻNYM PRZEZNACZENIU LUB RÓŻNYCH ZASADACH ZAGOSPODAROWANIA
- NIEPRZEKACZALNA LINIA ZABUDOWY

PRZEZNACZENIE TERENÓW

- TERENY USŁUG
- TERENY DRÓG PUBLICZNYCH KLASY ZBIORCZEJ

POZOSTAŁE OZNACZENIA

- ZWYMIAROWANE ODLEGŁOŚCI MIERZONE W METRACH

ELEMENTY INFORMACYJNE PLANU

INFRASTRUKTURA TECHNICZNA

- ISTNIEJĄCA SIEĆ WODOCIĄGOWA
- ISTNIEJĄCA SIEĆ KANALIZACYJNA OGÓLNOSPŁAWNA
- ISTNIEJĄCA SIEĆ GAZOWA

POZOSTAŁE OZNACZENIA

- DROGI POZA OBSZAREM OBJĘTYM PLANEM
- JEZDNIEM

MIEJSCOWY PLAN ZAGOSPODAROWANIA PRZESTRZENNEGO MIASTA WYSZKOWA DLA WYBRANYCH TERENÓW POŁOŻONYCH PRZY ULICACH: KOMISJI EDUKACJI NARODOWEJ, PRZEMYSŁOWEJ, ZAKOLEJOWEJ, STEFANA OKRZEI, TADEUSZA KOŚCIUSZKI, TOWAROWEJ, PUŁTUSKIEJ, ŚWIĘTOJAŃSKIEJ

BUDPLAN Sp. z o.o.
ul. Kordeckiego 20
04-327 Warszawa
tel. 22 870 42 62

RYSUNEK PLANU
Główny projektant mgr inż. Anna Beres
inż. Monika Nasitowska
inż. Adam Potapowicz
inż. Kamil Suchożebski
inż. Zuzanna Górecka-Gąbka
mgr Agata Grzelak
inż. Anna Wojtczuk
mgr inż. Aleksandra Radawiec

załącznik nr 6
do uchwały Nr
Rady Miejskiej w Wyszkiowie
z dnia r.


skala 1:1000

2020



MIEJSCOWY PLAN ZAGOSPODAROWANIA PRZESTRZENNEGO MIASTA WYSZKOWA DLA WYBRANYCH TERENÓW POŁOŻONYCH PRZY ULICACH: KOMISJI EDUKACJI NARODOWEJ, PRZEMYSŁOWEJ, ZAKOLEJOWEJ, STEFANA OKRZEI, TADEUSZA KOŚCIUSZKI, TOWAROWEJ, PUŁTUSKIEJ, ŚWIĘTOJAŃSKIEJ

RYSUNEK PLANU



Poświadczam zgodność niniejszej kopii z treścią materiału państwowego zasobu geodezyjnego i kartograficznego

Organ prowadzący państw. zasób geod. i kartogr.	STAROSTA WYSZKOWSKI
Nazwa materiału zasobu	mapa zasadnicza
Identyfikator ewidencyjny materiału zasobu	P. 1435.2016.2340
Data wykonania kopii	3.1. LIP. 2019
Imię, nazwisko i podpis osoby reprezentującej organ	z up. STAROSTY Joanna Chojnacka Inspektor w Wydziale Geodezji i Gospodarki Mierząco-miarowym

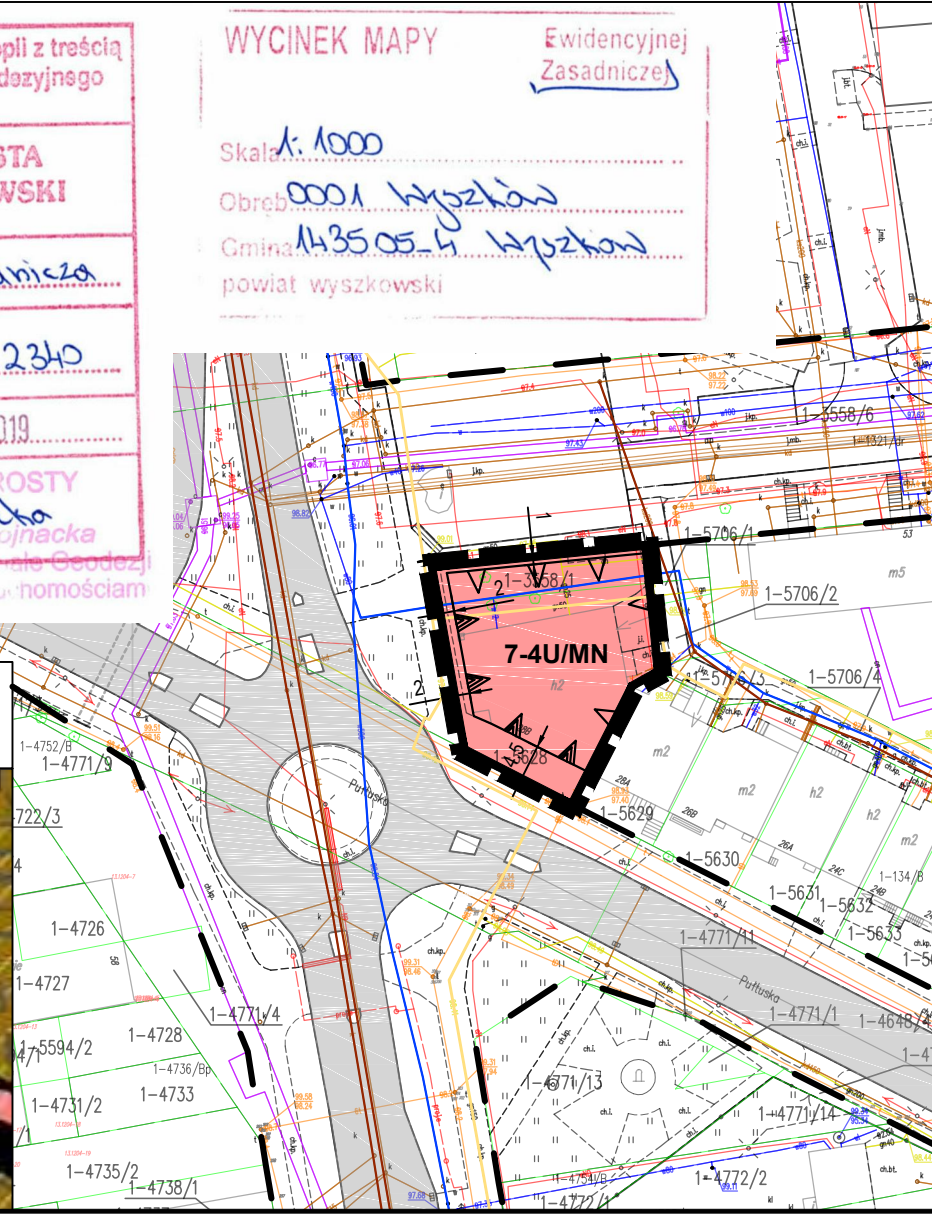
WYCINEK MAPY Ewidencyjnej Zasadniczej

Skala: 1:1000

Obrebie: 0001 Wyszki

Gmina: 1435.05-4 Wyszki

powiat wyszkowski



OBOWIĄZUJĄCE USTALENIA PLANU

OZNACZENIA LINIOWE

- GRANICA OBSZARU OBJĘTEGO PLANEM
- LINIA ROZGRANICZAJĄCA TERENY O RÓŻNYM PRZEZNACZENIU LUB RÓŻNYCH ZASADACH ZAGOSPODAROWANIA
- NIEPRZEKRACZALNA LINIA ZABUDOWY
- OBOWIĄZUJĄCA LINIA ZABUDOWY

PRZEZNACZENIE TERENÓW

- U/MN** TEREN USŁUG Z DOPUSZCZENIEM ZABUDOWY MIESZKANIOWEJ JEDNORODZINNEJ

POZOSTAŁE OZNACZENIA

- 14 ZWYMIAROWANE ODLEGŁOŚCI MIERZONE W METRACH

ELEMENTY INFORMACYJNE PLANU

INFRASTRUKTURA TECHNICZNA

- ISTNIEJĄCA SIĘĆ WODOCIAGOWA
- ISTNIEJĄCA SIĘĆ KANALIZACJI SANITARNEJ
- ISTNIEJĄCA SIĘĆ GAZOWA

POZOSTAŁE OZNACZENIA

- DROGI POZA OBSZAREM OBJĘTYM PLANEM
- JEZDNIEM

WYRYS ZE STUDIUM UWARUNKOWAŃ I KIERUNKÓW ZAGOSPODAROWANIA PRZESTRZENNEGO GMINY WYSZKÓW PRZYJĘTE UCHWAŁĄ NR XXXVIII/280/16 RADY MIEJSKIEJ W WYSZKOWIE Z DNIA 27 PAŹDZIERNIKA 2016 R.



MIEJSCOWY PLAN ZAGOSPODAROWANIA PRZESTRZENNEGO MIASTA WYSZKOWA DLA WYBRANYCH TERENÓW POŁOŻONYCH PRZY ULICACH: KOMISJI EDUKACJI NARODOWEJ, PRZEMYSŁOWEJ, ZAKOLEJOWEJ, STEFANA OKRZEI, TADEUSZA KOŚCIUSZKI, TOWAROWEJ, PUŁTUSKIEJ, ŚWIĘTOJAŃSKIEJ


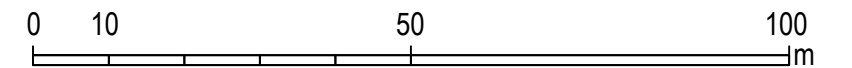
załącznik nr 7 do uchwały Nr Rady Miejskiej w Wyszkwowie z dnia r.

BUDPLAN Sp. z o.o. ul. Kordeckiego 20 04-327 Warszawa tel. 22 870 42 62	RYSUNEK PLANU		skala 1:1000
	Główny projektant mgr inż. Anna Beres inż. Monika Nasilowska inż. Adam Potapowicz inż. Kamil Suchożebski inż. Zuzanna Górecka-Gąbka mgr Agata Grzelak inż. Anna Wołczuk mgr inż. Aleksandra Radawiec	Zespół projektowy	



MIEJSCOWY PLAN ZAGOSPODAROWANIA PRZESTRZENNEGO MIASTA WYSZKOWA DLA WYBRANYCH TERENÓW POŁOŻONYCH PRZY ULICACH: KOMISJI EDUKACJI NARODOWEJ, PRZEMYSŁOWEJ, ZAKOLEJOWEJ, STEFANA OKRZEI, TADEUSZA KOŚCIUSZKI, TOWAROWEJ, PUŁTUSKIEJ, ŚWIĘTOJAŃSKIEJ

SKALA 1:1000



RYSUNEK PLANU

Podpisano się zgodnie z niniejszą kopią z treścią materiału porządkowego zasobu geodezyjnego i kartograficznego

Urząd geodezyjny i kart.	Starosta Wyszki
Nazwa materiału zasobu	mapa zasobnika
Identyfikator numeryczny materiału zasobu	P 1435.206.2340
Data wydania kopii	31 LIP. 2019
Imię i nazwisko osoby reprezentującej organ	mgr inż. STRAŻY Karol

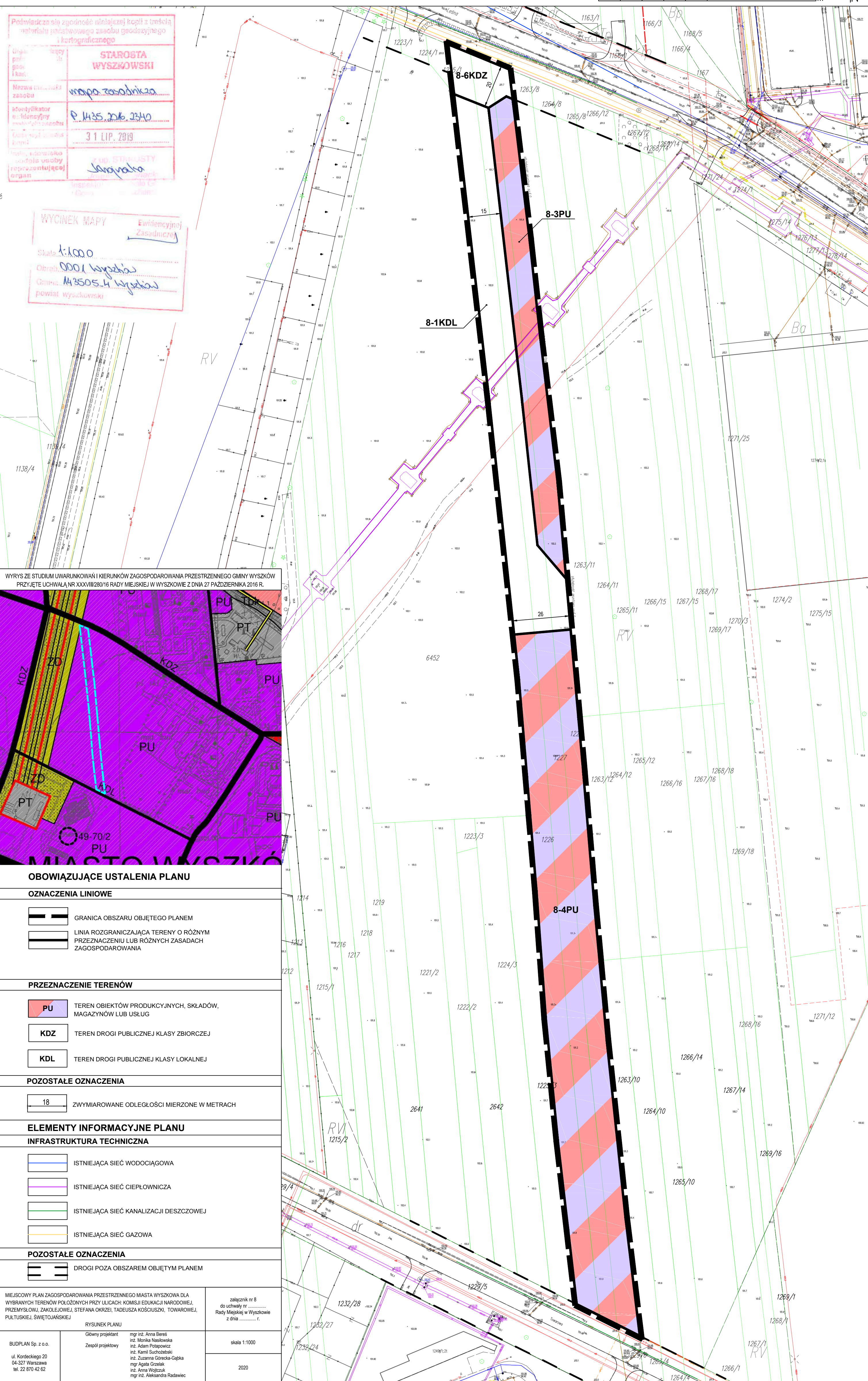
WYCINEK MAPY Ewidencyjnej Zasadniczej

Skala 1:1000

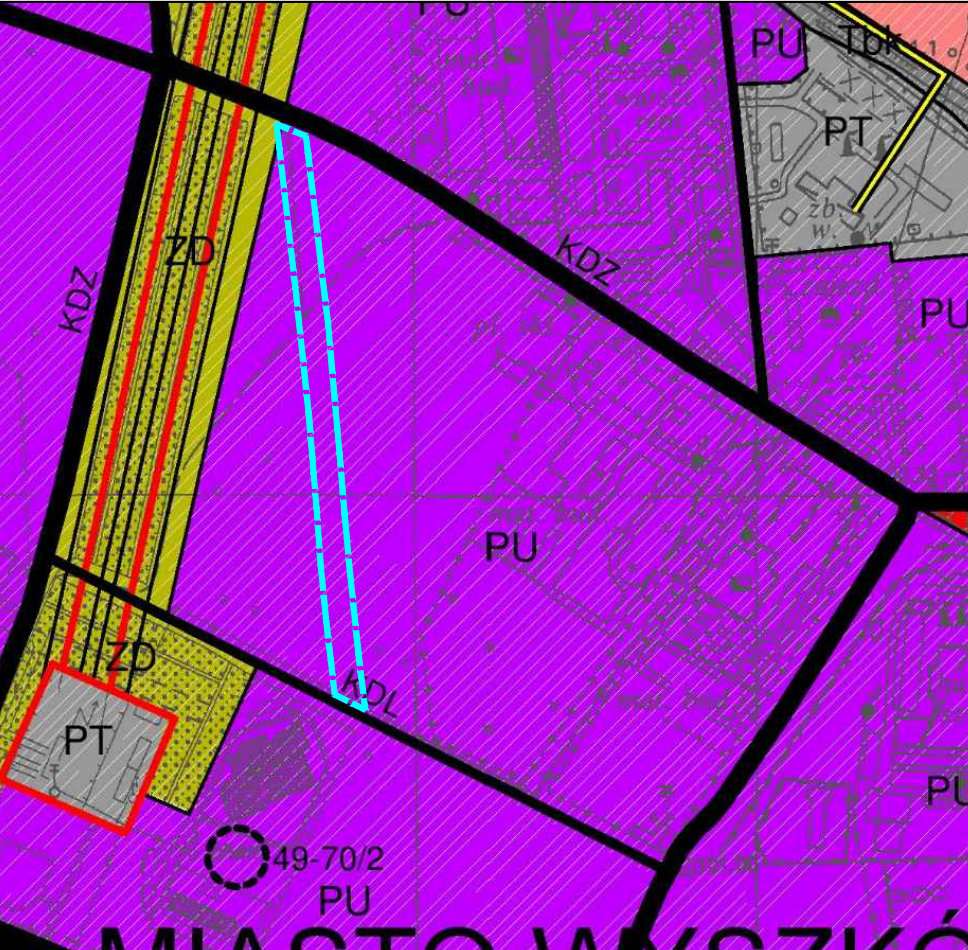
Obszar 0001 Wyszki

Gmina M3505.4 Wyszki

powiat wyszkowski



WYRYS ZE STUDIUM UWARUNKOWAŃ I KIERUNKÓW ZAGOSPODAROWANIA PRZESTRZENNEGO GMINY WYSZKÓW PRZYJĘTE UCHWAŁĄ NR XXXVIII/280/16 RADY MIEJSKIEJ W WYSZKOWIE Z DNIA 27 PAŹDZIERNIKA 2016 R.



OBOWIĄZUJĄCE USTALENIA PLANU	
OZNACZENIA LINIOWE	
	GRANICA OBSZARU OBJĘTEGO PLANEM
	LINIA ROZGRANICZAJĄCA TERENY O RÓŻNYM PRZEZNACZENIU LUB RÓŻNYCH ZASADACH ZAGOSPODAROWANIA
PRZEZNACZENIE TERENÓW	
	TEREN OBIEKTÓW PRODUKCYJNYCH, SKŁADÓW, MAGAZYNÓW LUB USŁUG
	TEREN DROGI PUBLICZNEJ KLASY ZBIORCZEJ
	TEREN DROGI PUBLICZNEJ KLASY LOKALNEJ
POZOSTAŁE OZNACZENIA	
	18 ZWYMIAROWANE ODLEGŁOŚCI MIERZONE W METRACH
ELEMENTY INFORMACYJNE PLANU	
INFRASTRUKTURA TECHNICZNA	
	ISTNIEJĄCA SIĘĆ WODOCIĄGOWA
	ISTNIEJĄCA SIĘĆ CIEPŁOWNICZA
	ISTNIEJĄCA SIĘĆ KANALIZACJI DESZCZOWEJ
	ISTNIEJĄCA SIĘĆ GAZOWA
POZOSTAŁE OZNACZENIA	
	DROGI POZA OBSZAREM OBJĘTYM PLANEM
MIEJSCOWY PLAN ZAGOSPODAROWANIA PRZESTRZENNEGO MIASTA WYSZKOWA DLA WYBRANYCH TERENÓW POŁOŻONYCH PRZY ULICACH: KOMISJI EDUKACJI NARODOWEJ, PRZEMYSŁOWEJ, ZAKOLEJOWEJ, STEFANA OKRZEI, TADEUSZA KOŚCIUSZKI, TOWAROWEJ, PUŁTUSKIEJ, ŚWIĘTOJAŃSKIEJ	
RYSUNEK PLANU	
załącznik nr 8 do uchwały nr Rady Miejskiej w Wyszkiwie z dnia f.	
Główny projektant mgr inż. Anna Beres	
Zespół projektowy inż. Monika Nasłowska	
inż. Adam Potapowicz	
inż. Kamil Suchobólski	
inż. Zuzanna Górecka-Gąbka	
mgr Agata Grzałek	
inż. Anna Woźniak	
mgr inż. Aleksandra Radawiec	
BUDPLAN Sp. z o.o.	skala 1:1000
ul. Kordeckiego 20 04-327 Warszawa tel. 22 870 42 62	2020