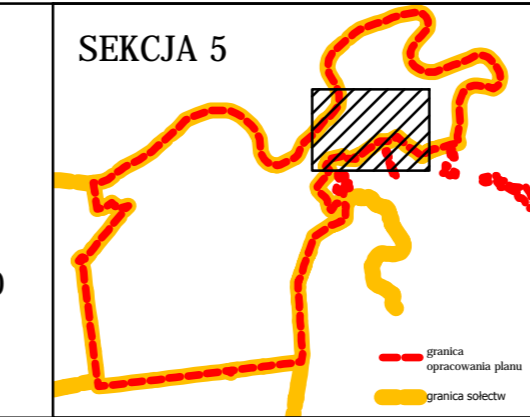
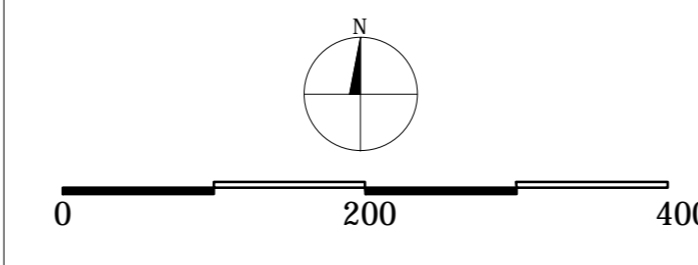
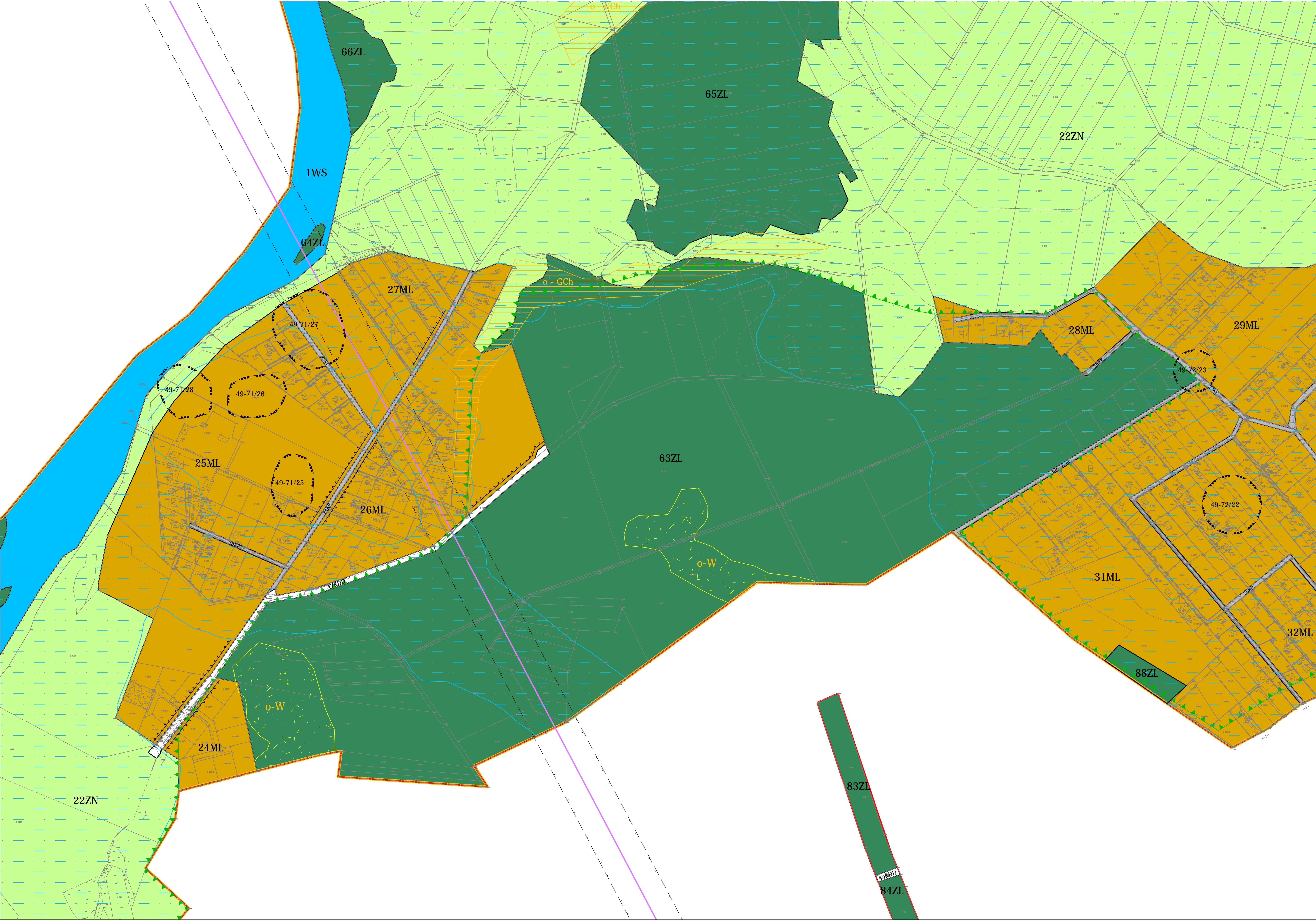


Projekt Miejscowego Planu Zagospodarowania Przestrzennego gminy Wyszki dla miejscowości Kamieńczyk



ZAŁĄCZNIK NR 1 do UCHWAŁY Nr
RADY MIEJSKIEJ W WYSZKOWIE
z dnia
w sprawie uchwalenia
miejscowego planu zagospodarowania przestrzennego
gminy Wyszki dla miejscowości Kamieńczyk

Oznaczenia graficzne	Legenda
<p>1. OZNACZENIA LINIOWE</p> <ul style="list-style-type: none"> --- granica planu --- granica działki --- granica sołectw --- linia rozgraniczająca tereny o różnym przeznaczeniu lub różnych zasadach zagospodarowania --- nieprzekraczalna linia zabudowy --- granice działek 	<p>Legenda</p> <p>Treść oznaczeń</p> <p>1. OZNACZENIA LINIOWE</p> <ul style="list-style-type: none"> --- granica planu --- granica sołectw --- linia rozgraniczająca tereny o różnym przeznaczeniu lub różnych zasadach zagospodarowania --- nieprzekraczalna linia zabudowy --- granice działek
<p>2. PRZEZNACZENIE TERENÓW</p> <ul style="list-style-type: none"> U - zabudowa usługowa UKr - zabudowa uskarbna OP/US - zabudowa usług publicznych i usług OP/US - zabudowa usług oświaty i usług sportu MN - zabudowa mieszkalna jednorodzinna ML - zabudowa rekreacji indywidualnej MS/CL - zabudowa mieszkaniowa jednorodzinna i usługowa P - tereny obiektów produkcyjnych, składów i magazynów PA - zabudowa usługowa i tereny obiektów produkcyjnych, składów i magazynów T - tereny infrastruktury technicznej - telekomunikacja, telewizja i radiofonia W - tereny infrastruktury technicznej - wodociągi R - tereny rekreacyjne ZL - lasy ZP - zieleni urządzonej ZN - tereny zieleni objętej formami ochrony przyrody obejmującymi: doliny rzek, łąki, nieużytki Z - tereny zieleni nieurządzonej ZC - cmentarz ZD - ogródki działkowe WS - wody powierzchniowe śródlądowe KPP - plac publiczny 	<p>2. PRZEZNACZENIE TERENÓW</p> <ul style="list-style-type: none"> U - zabudowa usługowa UKr - zabudowa uskarbna OP/US - zabudowa usług publicznych i usług OP/US - zabudowa usług oświaty i usług sportu MN - zabudowa mieszkalna jednorodzinna ML - zabudowa rekreacji indywidualnej MS/CL - zabudowa mieszkaniowa jednorodzinna i usługowa P - tereny obiektów produkcyjnych, składów i magazynów PA - zabudowa usługowa i tereny obiektów produkcyjnych, składów i magazynów T - tereny infrastruktury technicznej - telekomunikacja, telewizja i radiofonia W - tereny infrastruktury technicznej - wodociągi R - tereny rekreacyjne ZL - lasy ZP - zieleni urządzonej ZN - tereny zieleni objętej formami ochrony przyrody obejmującymi: doliny rzek, łąki, nieużytki Z - tereny zieleni nieurządzonej ZC - cmentarz ZD - ogródki działkowe WS - wody powierzchniowe śródlądowe KPP - plac publiczny
<p>3. KOMUNIKACJA</p> <ul style="list-style-type: none"> KDC - drogi główne KDZ - drogi obszarowe KDL - drogi lokalne KDD - drogi dojazdowe KDW - drogi wewnętrzne KDP - parkingi KP - ciągi pieszo - jezdnie 	<p>3. KOMUNIKACJA</p> <ul style="list-style-type: none"> KDC - drogi główne KDZ - drogi obszarowe KDL - drogi lokalne KDD - drogi dojazdowe KDW - drogi wewnętrzne KDP - parkingi KP - ciągi pieszo - jezdnie
<p>4. GRANICE STREF, OBSZARY CHRONIONE</p> <ul style="list-style-type: none"> + - kwaterki o - przystań odprawy promowej o - obiekty wpisane do wojewódzkiego rejestru zabytków o - obiekty wpisane do ewidencji zabytków o - pomniki przyrody o - strefy ochrony układu urbanistycznego o - stanowiska archeologiczne o - europejska sieć obszarów Natura 2000 o - projektowany próg krajobrazowy o - wydłogi o - głębokość chowiku podłożenia organicznego o - obszar zagrożenia powodziowego o prawdopodobieństwie 1% o - granica udkumentowanego zbiornika krzywizny naturalnego Wyszki - Skuszów o - obszar objęty rekultywacją o - sezonowe miejsce wypoczynkowe 	<p>4. GRANICE STREF, OBSZARY CHRONIONE</p> <ul style="list-style-type: none"> + - kwaterki o - przystań odprawy promowej o - obiekty wpisane do wojewódzkiego rejestru zabytków o - obiekty wpisane do ewidencji zabytków o - pomniki przyrody o - strefy ochrony układu urbanistycznego o - stanowiska archeologiczne o - europejska sieć obszarów Natura 2000 o - projektowany próg krajobrazowy o - wydłogi o - głębokość chowiku podłożenia organicznego o - obszar zagrożenia powodziowego o prawdopodobieństwie 1% o - granica udkumentowanego zbiornika krzywizny naturalnego Wyszki - Skuszów o - obszar objęty rekultywacją o - sezonowe miejsce wypoczynkowe
<p>5. ELEMENTY INFRASTRUKTURY TECHNICZNEJ</p> <ul style="list-style-type: none"> --- linia elektroenergetyczna 110 kV --- linia elektroenergetyczna 220 kV --- strefa ochronna linii elektroenergetycznych 	<p>5. ELEMENTY INFRASTRUKTURY TECHNICZNEJ</p> <ul style="list-style-type: none"> --- linia elektroenergetyczna 110 kV --- linia elektroenergetyczna 220 kV --- strefa ochronna linii elektroenergetycznych



Stadium uzasadnienia i kierunki zagospodarowania przestrzennego gminy Wyszki

Kierunki zagospodarowania przestrzennego

OZNACZENIA

- granica gminy Wyszki
- granica sołectwa
- granica działki
- granica planu
- granica sołectw
- linia rozgraniczająca tereny o różnym przeznaczeniu lub różnych zasadach zagospodarowania
- nieprzekraczalna linia zabudowy
- granice działek

Legenda

Treść oznaczeń

1. OZNACZENIA LINIOWE

- granica planu
- granica sołectw
- linia rozgraniczająca tereny o różnym przeznaczeniu lub różnych zasadach zagospodarowania
- nieprzekraczalna linia zabudowy
- granice działek