Projekt Miejscowego Planu Zagospodarowania Przestrzennego
gminy Wyszków dla miejscowości Kamieńczyk

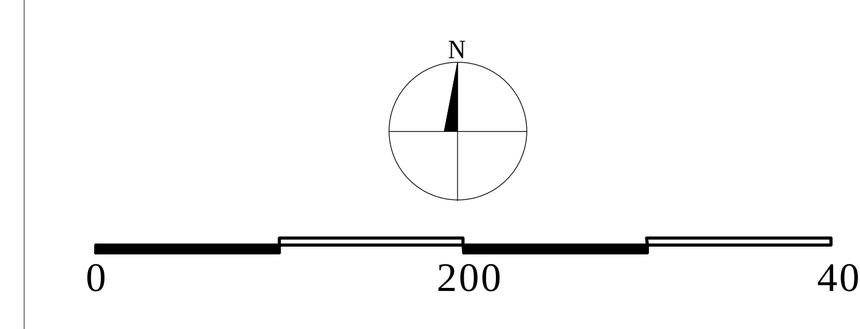

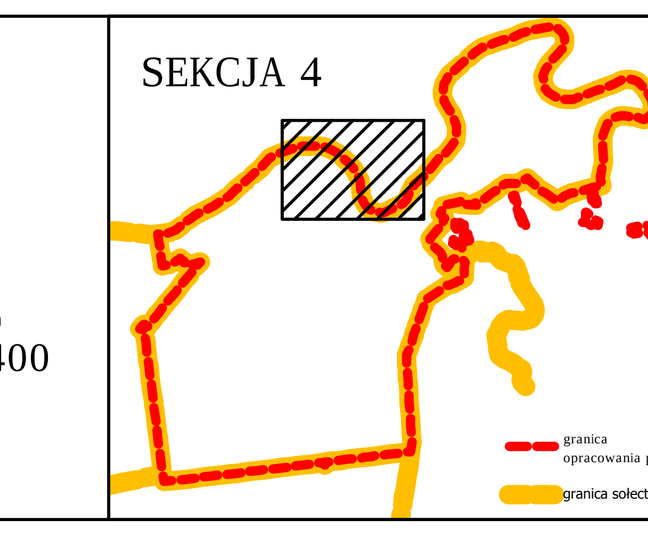

ZAŁĄCZNIK NR 1 do UCHWAŁY Nr ....
RADY MIEJSKIEJ W WYSZKOWIE
z dnia ....
w sprawie uchwalenia
miejscowego planu zagospodarowania przestrzennego
gminy Wyszków dla miejsowości Kamieńczyk

LEGENDA		
Oznaczenia graficzne		Treść oznaczeń
1. Stanowiące ustalenia planu lub obowiązujące na podstawie przepisów odrębnych:	2. Mające charakter informacyjny:	
		1. OZNACZENIA LINIOWE
		granica opracowania planu
		granica sołectw
		linia rozgraniczająca tereny o różnym przeznaczeniu lub różnych zasadach zagospodarowania
		nieprzekraczalna linia zbudowy
		granice działek
		2. PRZEZNACZENIE TERENÓW
U		zabudowa usługowa
UKr		zabudowa sakralna
UP/U		zabudowa usług publicznych i usług
UO/US		zabudowa usług oświaty i usług sportu
MN		zabudowa mieszkaniowa jednorodzinna
ML		zabudowa rekreacji indywidualnej
MN/U		zabudowa mieszkaniowa jednorodzinna i usługowa
P		tereny obiektów produkcyjnych, składów i magazynów
P/U		zabudowa usługowa i tereny obiektów produkcyjnych, składów i magazynów
T		tereny infrastruktury technicznej - telekomunikacja, telewizja i radiofonia
W		tereny infrastruktury technicznej - wodociągi
R		tereny rolnicze
ZL		lasy
ZP		zieleń urządzona
ZN		tereny zieleni objęte formami ochrony przyrody obejmujące: doliny rzek, łąki, nieużytki
Z		tereny zieleni nieurządzonej
ZC		cmentarz
ZD		ogródki działkowe
WS		wody powierzchniowe śródlądowe
KPP		plac publiczny
		3. KOMUNIKACJA
KDG		drogi główne
KDZ		drogi zbiorcze
KDL		drogi lokalne
KDD		drogi dojazdowe
KDW		drogi wewnętrzne
KDP		parkingi
KP		ciągi pieszo - jezdne
		4. GRANICE STREF, OBSZARY CHRONIONE
		kapliczki
	P	przystań odprawy promowej
	WRZ	obiekty wpisane do wojewódzkiego rejestru zabytków
GEZ		obiekty wpisane do ewidencji zabytków
		pomniki przyrody
		strefa ochrony układu urbanistycznego
	49-71/4	stanowiska archeologiczne
		europejska sieć obszarów Natura 2000
		projektowany prak krajobrazowy
o-W		wydmy
o - GCh		gleby chronione pochodzenia organicznego
		obszar zagrożenia powodziowego o prawdopodobieństwie 1%
		granica udokumentowanego złoża kruszywa naturalnego Wyszków - Skuszew
		obszar objęty rekultywacją
		sezonowe miejsce wypoczynkowe
		5. ELEMENTY INFRASTRUKTURY TECHNICZNEJ
		linia elektroenergetyczna 110 kV
		linia elektroenergetyczna 220 kV
		strefa ochronna linii elektroeneregtycznych

Studium uwarunkowań i kierunków zagospodarowania przestrzennego gminy Wyszków

Kierunki zagospodarowania przestrzennego

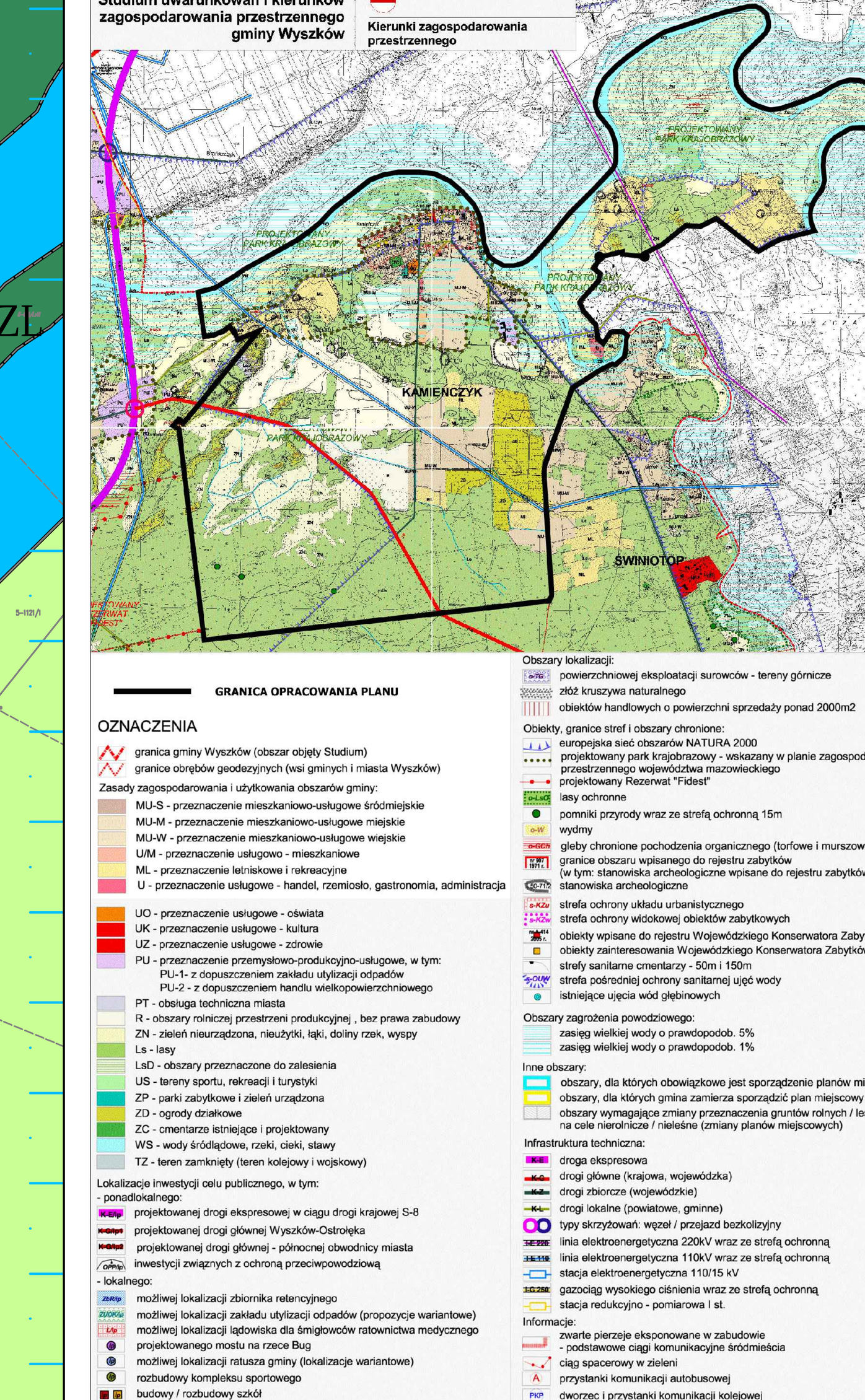

Wykonawca:	Burmistrz Wyszkowa	Wyłożenie do wglądu publicznego

Projekt Miejscowego Planu Zagospodarowania Przestrzennego gminy Wyszków dla miejscowości Kamieńczyk

Sporządzający: "STUDIO KA" ul. Familijna 3, Wólka Kozodawska 05-502 Piaseczno 3

Główny projektant:
dr hab. inż. arch. Krystyna Gruszecka (OIU Warszawa WA-062)
zespół projektowy:
dr hab. inż. arch. Krystyna Gruszecka
mgr inż. Natalia Gniadek - kierownik projektu

studio ka

SKALA 1 : 2 000 | KWIECIEŃ 2013