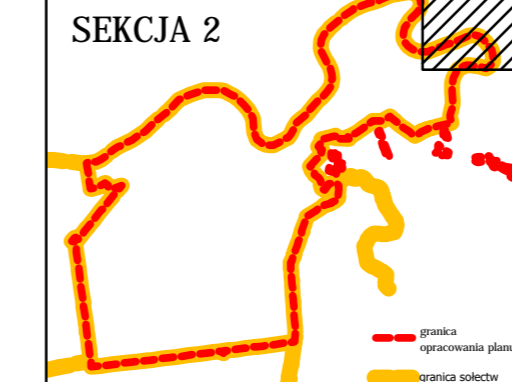
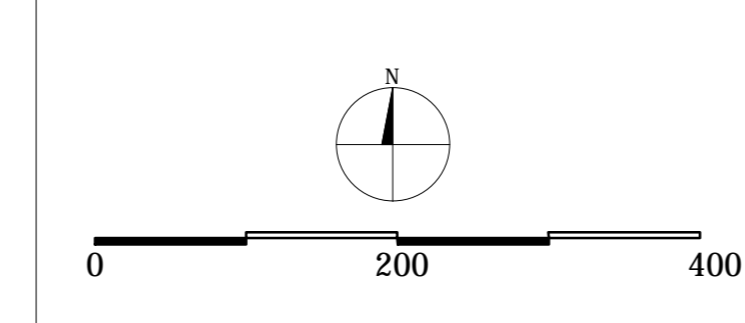


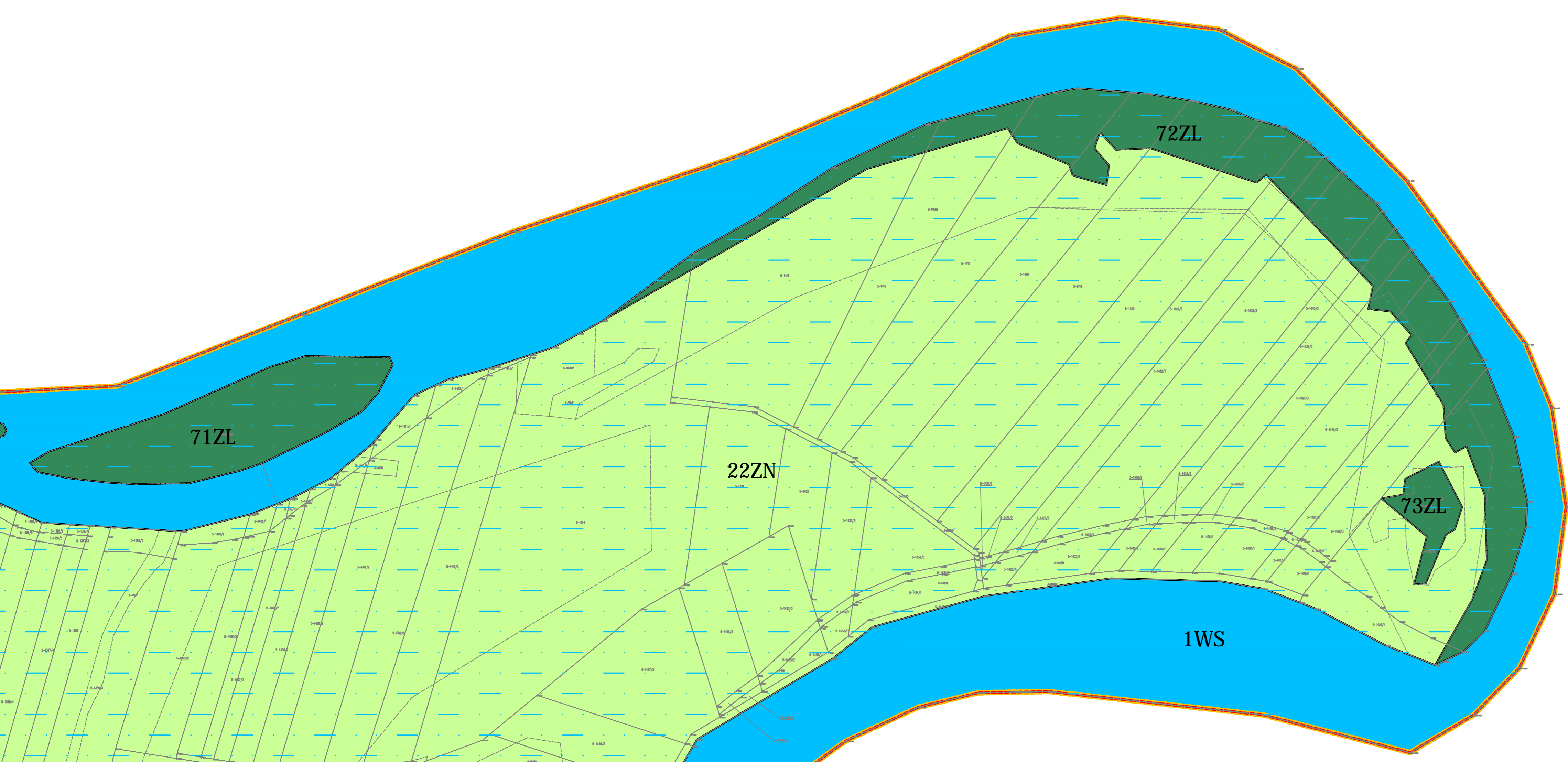


Projekt Miejscowego Planu Zagospodarowania Przestrzennego gminy Wyszki dla miejscowości Kamieńczyk



ZAŁĄCZNIK NR 1 do UCHWAŁY Nr RADY MIEJSKIEJ W WYSZKOWIE z dnia w sprawie uchwalenia miejscowego planu zagospodarowania przestrzennego gminy Wyszki dla miejscowości Kamieńczyk

Oznaczenia graficzne		LEGENDA	
1. Stwierzenie istniejącego planu zagospodarowania przestrzennego	2. Mapa charakteru terenowego	Treść oznaczeń	
		1. OZNACZENIA LINIOWE granica opracowania planu granica sołectwa linia rozgraniczająca tereny o różnym przeznaczeniu lub różnych zasadach zagospodarowania skierunkowa linia służbowa granice działek	
		2. PRZEZNACZENIE TERENÓW zabudowa usługowa zabudowa sakralna zabudowa usług publicznych i usług zabudowa usług oświaty i usług sportu zabudowa mieszkaniowa jednorodzinna zabudowa rekreacji indywidualnej zabudowa mieszkaniowa jednorodzinna i usługowa tereny obiektów produkcyjnych, składów i magazynów zabudowa usługowa i tereny obiektów produkcyjnych, składów i magazynów tereny infrastruktury technicznej - telekomunikacja, telewizja radiowa tereny infrastruktury technicznej - wodociągi tereny rekreacyjne lasy zielenie urządzone tereny zalesi objęte formami ochrony przyrody obejmujące: doliny rzek, łąki, nieużytki tereny zieleni rekreacyjnej cmentarz ogródki działkowe wody powierzchniowe śródlądowe plac publiczny	
		3. KOMUNIKACJA drogi główne drogi zbiorcze drogi lokalne drogi dojazdowe drogi wewnętrzne parkingi ciągi pieszo - jezdne	
		4. GRANICE STREF, OBSZARY CHRONIONE kapłacki przystaki odprawy promowej obiekty wpisane do wojewódzkiego rejestru zabytków obiekty wpisane do ewidencji zabytków pomniki przyrody strefa ochrony układu urbanistycznego stanowiska archeologiczne europajska sieć obszarów Natura 2000 projektowany park krajobrazowy wyspy głębie chronione pochodzenia organicznego obszar zagrożenia powodziowego o prawdopodobieństwie 1% granica udokumentowanego zlecia krasowego naturalnego Wyszki - Skuszew obszar objęty rekultywacją sezonowe miejsc wypoczynkowe	
		5. ELEMENTY INFRASTRUKTURY TECHNICZNEJ linia elektroenergetyczna 110 kV linia elektroenergetyczna 220 kV strefa ochrony linii elektroenergetycznych	



Stwierzenie warunków i kierunków zagospodarowania przestrzennego gminy Wyszki

OZNACZENIA

- granica gminy Wyszki (zobacz załącznik)
- granica sołectwa Kamieńczyk
- linia rozgraniczająca tereny o różnym przeznaczeniu
- skierunkowa linia służbowa
- granice działek
- linia elektroenergetyczna 110 kV
- linia elektroenergetyczna 220 kV
- strefa ochrony linii elektroenergetycznych
- kapłacki
- przystaki odprawy promowej
- obiekty wpisane do wojewódzkiego rejestru zabytków
- obiekty wpisane do ewidencji zabytków
- pomniki przyrody
- strefa ochrony układu urbanistycznego
- stanowiska archeologiczne
- europajska sieć obszarów Natura 2000
- projektowany park krajobrazowy
- wyspy
- głębie chronione pochodzenia organicznego
- obszar zagrożenia powodziowego o prawdopodobieństwie 1%
- granica udokumentowanego zlecia krasowego naturalnego Wyszki - Skuszew
- obszar objęty rekultywacją
- sezonowe miejsc wypoczynkowe

Wyszki
Projekt Miejscowego Planu Zagospodarowania Przestrzennego gminy Wyszki dla miejscowości Kamieńczyk

Burmistrz Wyszki
Wybrane do wglądu publicznego

Spis treści:
1. Wstęp
2. Zakres i zakresy tematyczne
3. Opis terenów objętych planem
4. Opis terenów objętych planem
5. Opis terenów objętych planem
6. Opis terenów objętych planem
7. Opis terenów objętych planem
8. Opis terenów objętych planem
9. Opis terenów objętych planem
10. Opis terenów objętych planem
11. Opis terenów objętych planem
12. Opis terenów objętych planem
13. Opis terenów objętych planem
14. Opis terenów objętych planem
15. Opis terenów objętych planem
16. Opis terenów objętych planem
17. Opis terenów objętych planem
18. Opis terenów objętych planem
19. Opis terenów objętych planem
20. Opis terenów objętych planem
21. Opis terenów objętych planem
22. Opis terenów objętych planem
23. Opis terenów objętych planem
24. Opis terenów objętych planem
25. Opis terenów objętych planem
26. Opis terenów objętych planem
27. Opis terenów objętych planem
28. Opis terenów objętych planem
29. Opis terenów objętych planem
30. Opis terenów objętych planem
31. Opis terenów objętych planem
32. Opis terenów objętych planem
33. Opis terenów objętych planem
34. Opis terenów objętych planem
35. Opis terenów objętych planem
36. Opis terenów objętych planem
37. Opis terenów objętych planem
38. Opis terenów objętych planem
39. Opis terenów objętych planem
40. Opis terenów objętych planem
41. Opis terenów objętych planem
42. Opis terenów objętych planem
43. Opis terenów objętych planem
44. Opis terenów objętych planem
45. Opis terenów objętych planem
46. Opis terenów objętych planem
47. Opis terenów objętych planem
48. Opis terenów objętych planem
49. Opis terenów objętych planem
50. Opis terenów objętych planem
51. Opis terenów objętych planem
52. Opis terenów objętych planem
53. Opis terenów objętych planem
54. Opis terenów objętych planem
55. Opis terenów objętych planem
56. Opis terenów objętych planem
57. Opis terenów objętych planem
58. Opis terenów objętych planem
59. Opis terenów objętych planem
60. Opis terenów objętych planem
61. Opis terenów objętych planem
62. Opis terenów objętych planem
63. Opis terenów objętych planem
64. Opis terenów objętych planem
65. Opis terenów objętych planem
66. Opis terenów objętych planem
67. Opis terenów objętych planem
68. Opis terenów objętych planem
69. Opis terenów objętych planem
70. Opis terenów objętych planem
71. Opis terenów objętych planem
72. Opis terenów objętych planem
73. Opis terenów objętych planem
74. Opis terenów objętych planem
75. Opis terenów objętych planem
76. Opis terenów objętych planem
77. Opis terenów objętych planem
78. Opis terenów objętych planem
79. Opis terenów objętych planem
80. Opis terenów objętych planem
81. Opis terenów objętych planem
82. Opis terenów objętych planem
83. Opis terenów objętych planem
84. Opis terenów objętych planem
85. Opis terenów objętych planem
86. Opis terenów objętych planem
87. Opis terenów objętych planem
88. Opis terenów objętych planem
89. Opis terenów objętych planem
90. Opis terenów objętych planem
91. Opis terenów objętych planem
92. Opis terenów objętych planem
93. Opis terenów objętych planem
94. Opis terenów objętych planem
95. Opis terenów objętych planem
96. Opis terenów objętych planem
97. Opis terenów objętych planem
98. Opis terenów objętych planem
99. Opis terenów objętych planem
100. Opis terenów objętych planem