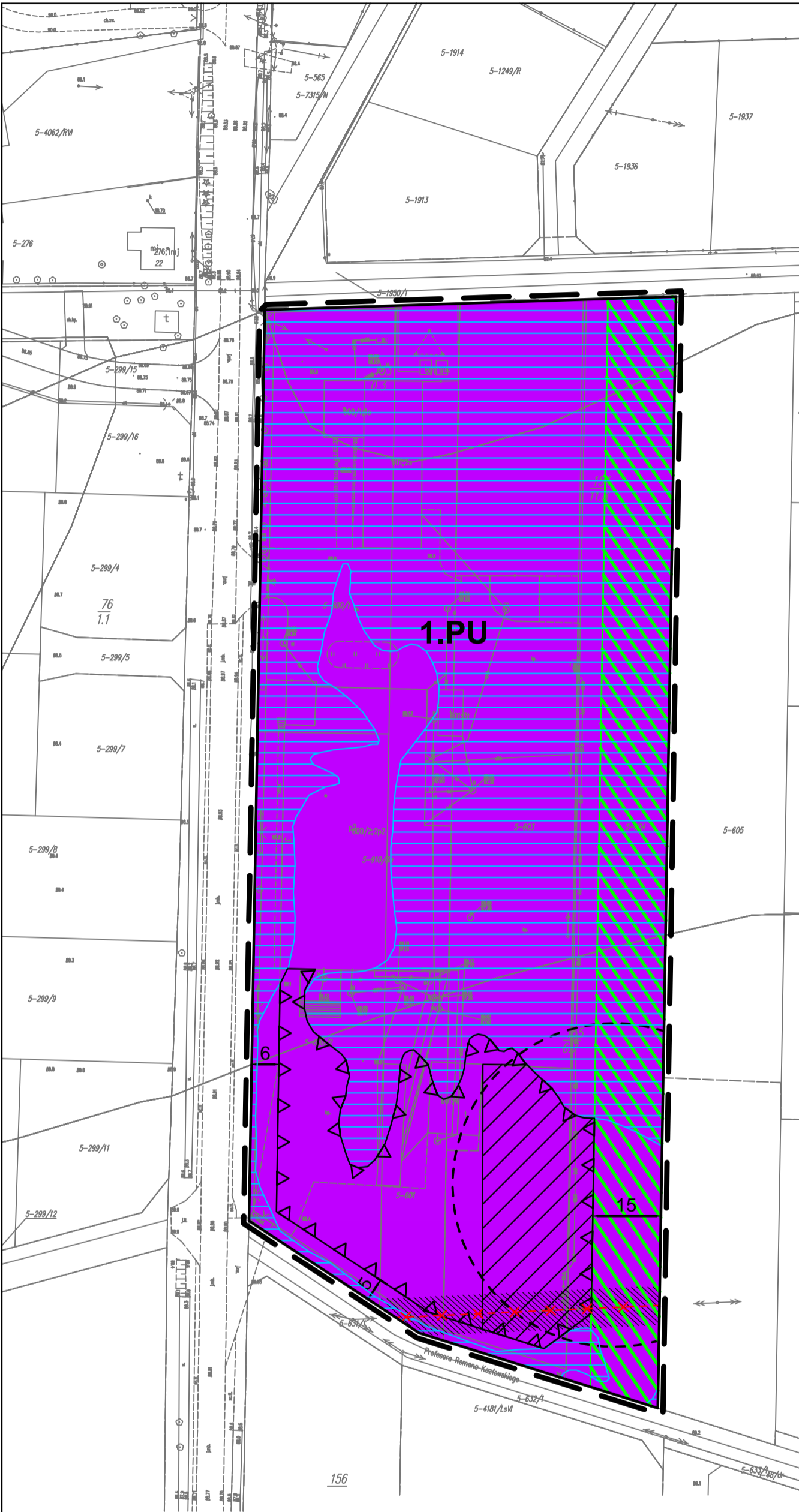
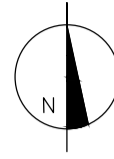


PROJEKT MIEJSCOWEGO PLANU ZAGOSPODAROWANIA PRZESTRZENNEGO GMINY WYSZKÓW DLA WYBRANEGO TERENU PRZEMYSŁOWEGO W OBRĘBIE GEODEZYJNYM KAMIEŃCZYK SKALA 1:1000

Załącznik nr 1
do uchwały Rady Miejskiej w Wyszkowie
z dnia 2020 r.



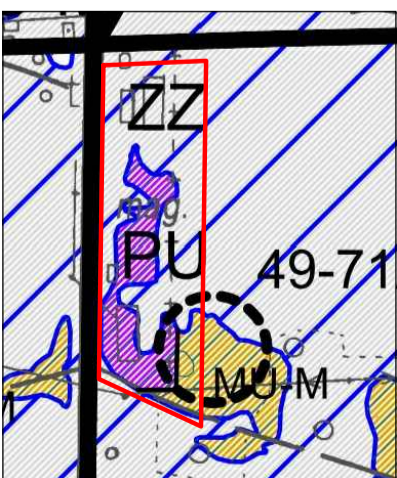
Oznaczenia na rysunku planu:

- Ograniczenie terenu planu
- Ścieżka komunikacyjna w obrębie planu
- Ustalone planem nieprzekraczalne linie zabudowy
- Właściwość planu, teren przemysłowo-usługowy
- Obszar zabudowy ustalono na 12 m
- Strefa konserwatorska stanowiska archeologicznego o numerze ewidencyjnym 49-71/5
- Udział w nieruchomości, teren usług publicznych
- Teren zielony
- Linia graniczna nieruchomości
- Teren zielony, teren usług publicznych

Obszar [ab] miejscowym planem zagospodarowania przestrzennego znajduje się na terenie GZWP nr 2151 "Subniecka Y" z załącznika nr 1 do uchwały Rady Miejskiej w Wyszkowie z dnia 10.11.2019 r.

SKALA 0 50 100 m

WYRYS ZE STUDIUM UWARUNKOWAŃ I KIERUNKÓW ZAGOSPODAROWANIA PRZESTRZENNEGO GMINY WYSZKÓW



- obszar szczególnego zagrożenia powodzią
- stanowiska archeologiczne w GEZ
- MU-M tereny zabudowy mieszkaniowo-usługowej miejscowej
- PU tereny zabudowy przemysłowo-produkcyjno-usługowej
- KDL drogi lokalne (powiatowe, gminne)



GARD - Pracownia Urbanistyczno - Architektoniczna - mgr inż. arch. Anna Woźnicka
siedziba: ul. Traktorowa 43/2, 91-117 y5d ; pracownia: ul. W5licza ska 55/59 pok. 1003-1006, 90-608 y5d
NIP 947-106-73-33 tel.:509959368, 508655541; www.gard.pl biurogard@gmail.com

PROJEKT MIEJSCOWEGO PLANU ZAGOSPODAROWANIA PRZESTRZENNEGO GMINY WYSZKÓW DLA WYBRANEGO TERENU PRZEMYSŁOWEGO W OBRĘBIE GEODEZYJNYM KAMIEŃCZYK

Etap II:	PROJEKT PLANU	skala 1 : 1 000
Autorzy opracowania:	* 50, 100, 150, 200, 250, 300, 350, 400, 450, 500, 550, 600, 650, 700, 750, 800, 850, 900, 950, 1000 Anna Woźnicka Tomasz Mikołajczyk Karolina Merk	
Miejsce, data:	y5a 50, 100, 150, 200, 250, 300, 350, 400, 450, 500, 550, 600, 650, 700, 750, 800, 850, 900, 950, 1000	rys. nr 1