


MIEJSCOWY PLAN ZAGOSPODAROWANIA PRZESTRZENNEGO MIASTA WYSZKOWA DLA
ULICY GRAFICZNEJ ORAZ CZĘŚCI ULIC PUŁTUSKIEJ I LEŚNEJ

PROJEKT PLANU - egzemplarz przeznaczony do wyłożenia do publicznego wglądu

SKALA 1:1000



LEGENDA:

OZNACZENIA GRAFICZNE BĘDĄCE USTALENIAMI PLANU:

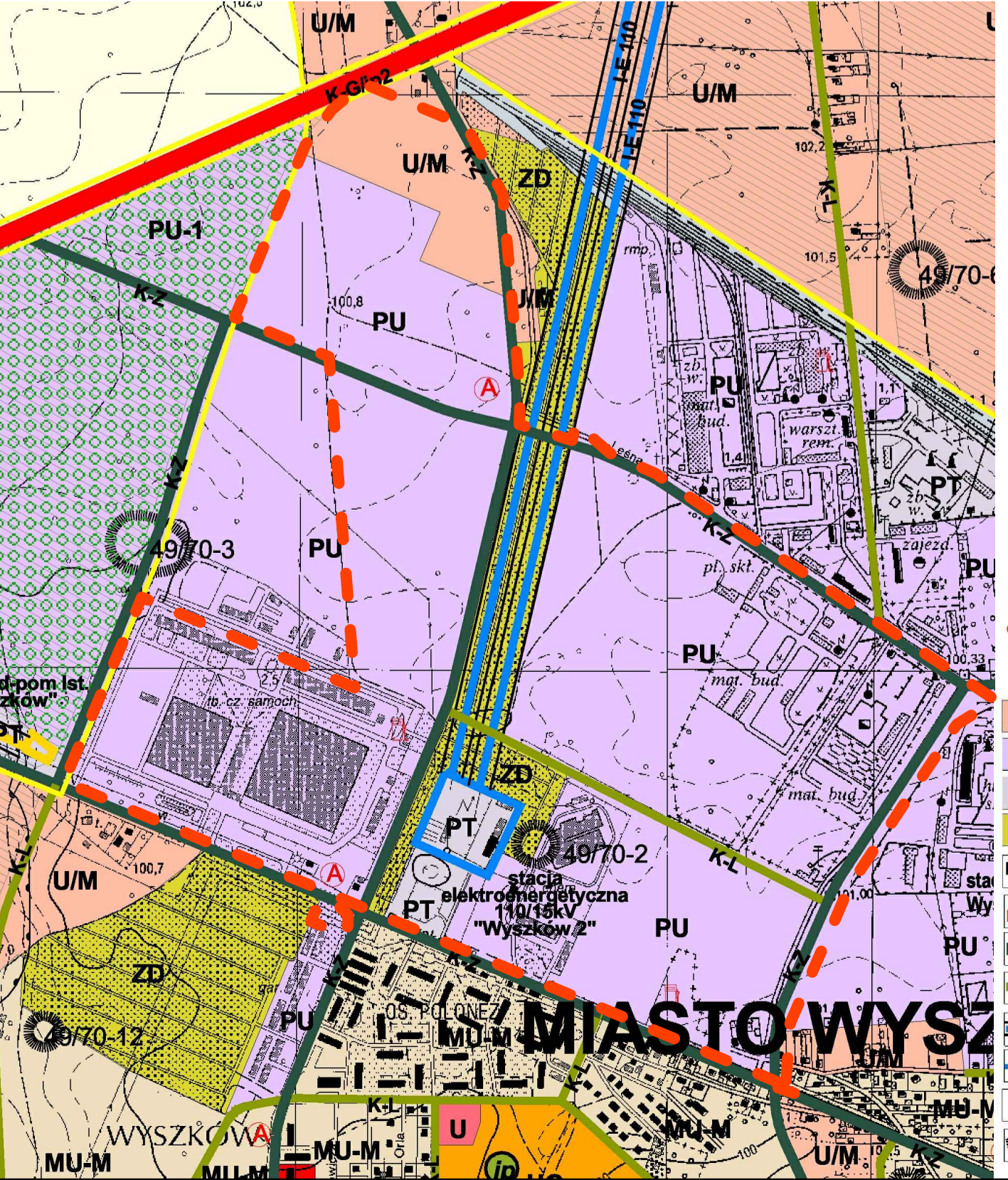
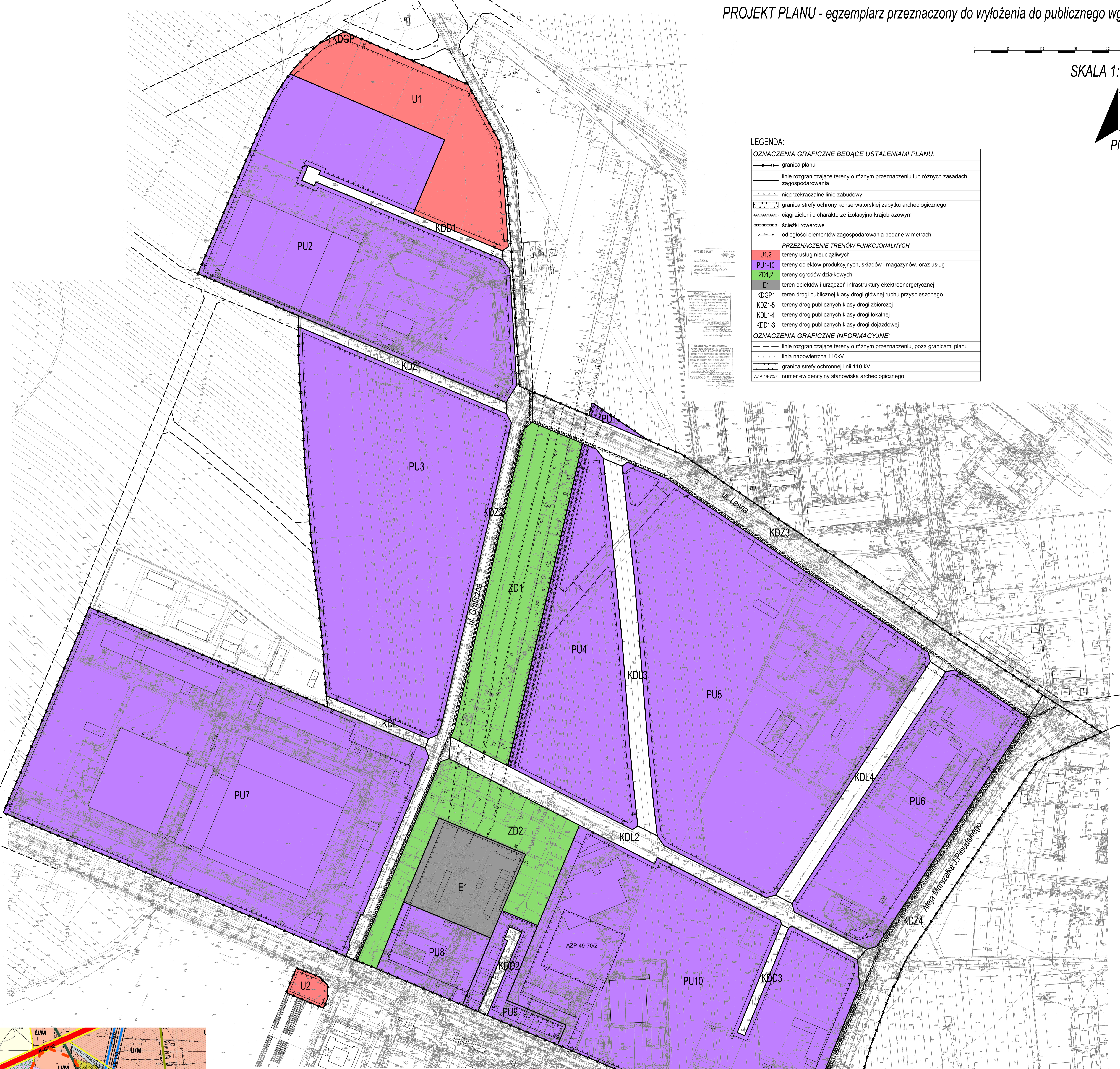
	granica planu
	linie rozgraniczające tereny o różnym przeznaczeniu lub różnych zasadach zagospodarowania
	nieprzekraczalne linie zabudowy
	granica strefy ochrony konserwatorskiej zabytku archeologicznego
	ciągi zieleni o charakterze izolacyjno-krajobrazowym
	ścieżki rowerowe
	odległości elementów zagospodarowania podane w metrach

PRZEZNACZENIE TRENÓW FUNKCYJNALNYCH

	U1,2	tereny usług nieuciążliwych
	PU1-10	tereny obiektów produkcyjnych, składów i magazynów, oraz usług
	ZD1,2	tereny ogrodów działkowych
	E1	teren obiektów i urządzeń infrastruktury elektroenergetycznej
	KDGP1	teren drogi publicznej klasy drogi głównej ruchu przyspieszonego
	KDZ1-5	tereny dróg publicznych klasy drogi zbiorczej
	KDL1-4	tereny dróg publicznych klasy drogi lokalnej
	KDD1-3	tereny dróg publicznych klasy drogi dojazdowej

OZNACZENIA GRAFICZNE INFORMACYJNE:

	linie rozgraniczające tereny o różnym przeznaczeniu, poza granicami planu
	linia napowietrzna 110kV
	granica strefy ochronnej linii 110 kV
	AZP 49-70/2 numer ewidencyjny stanowiska archeologicznego



WYRYS ZE STUDIUM UWARUNKWAŃ I KIERUNKÓW ZAGOSPODAROWANIA PRZESTRZENNEGO GMINY WYSZKOWA ZATWIERDZONEGO UCHWAŁĄ NR XVII/103/2007 RADY MIEJSKIEJ W WYSZKOWIE Z DNIA 29 LISTOPADA 2007 R. I UCHWAŁĄ NR XXI/149/2008 RADY MIEJSKIEJ W WYSZKOWIE Z DNIA 27 MARCA 2008 R.

— GRANICE PLANU

	U/M - przeznaczenie usługowo - mieszkaniowe
	PU - przeznaczenie przemysłowo-produkcyjno-usługowe
	PT - obsługa techniczna miasta
	ZD - ogrody działkowe
	projektowanej drogi głównej - północnej obwodnicy miasta
	drogi główne (krajowa, wojewódzka)
	drogi zbiorcze (wojewódzkie)
	drogi lokalne (powiatowe, gminne)
	linia elektroenergetyczna 110kV wraz ze strefą ochronną
	stacja elektroenergetyczna 110/15 kV
	przystanki komunikacji autobusowej
	stanowiska archeologiczne

	SPORZĄDZIŁ:	BURMISTRZ WYSZKOWA AL. RÓŻ 2 07-200 WYSZKÓW
	OPRACOWAŁ:	SZKARGO ADAM WILŃSKI BURMISTRZOWA-ROZWIĄZUNKOWEGO UL. ALBATROSOW 9/11 05-500 PASZCZYNÓ
	ZESPÓŁ AUTORSKI:	WGR ADAM WILŃSKI - WERONIKA PROJEKT WGR ANNA KUBERA WGR NIEMCE POKOROWSKI
LISTOPAD 2013		