

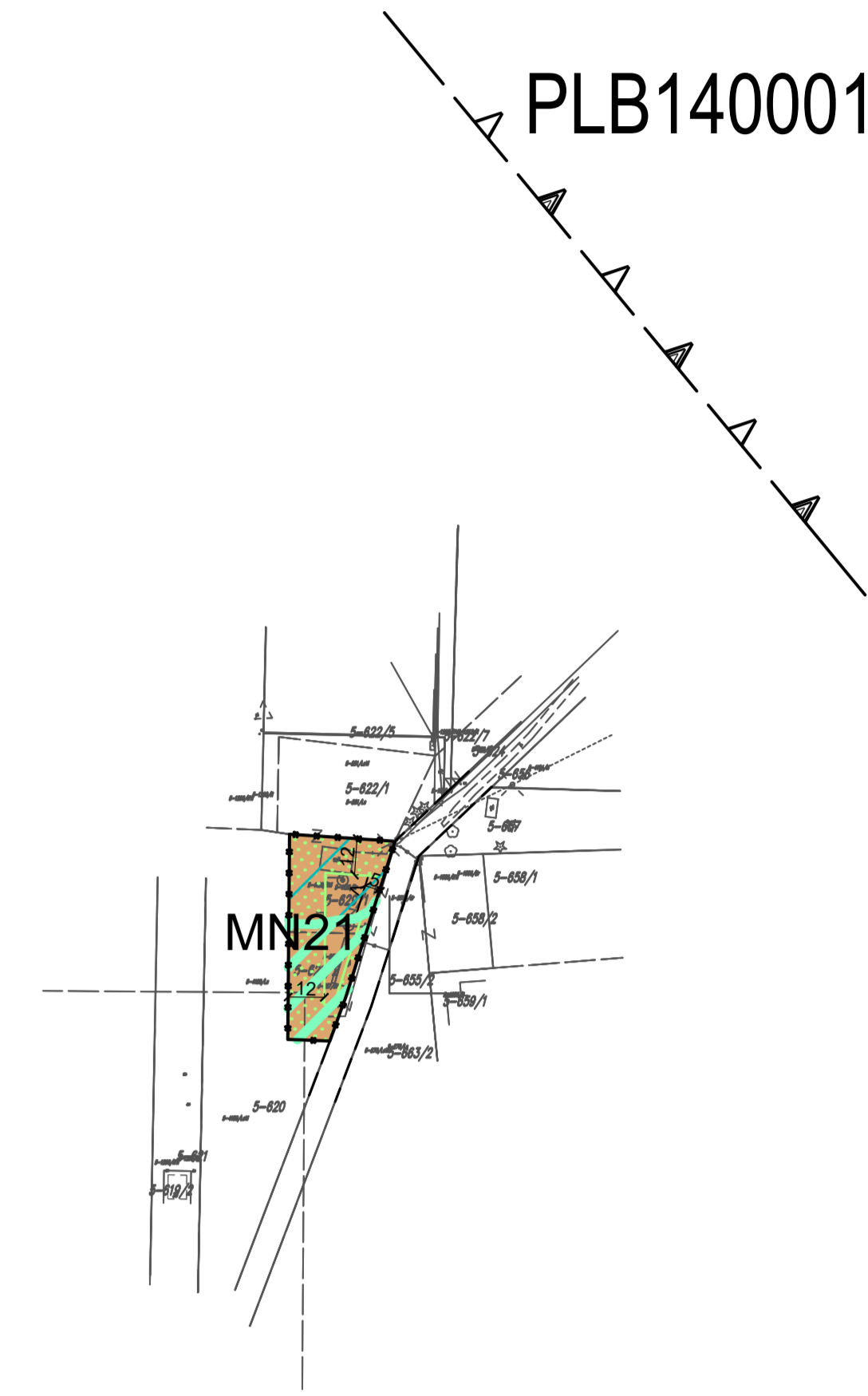
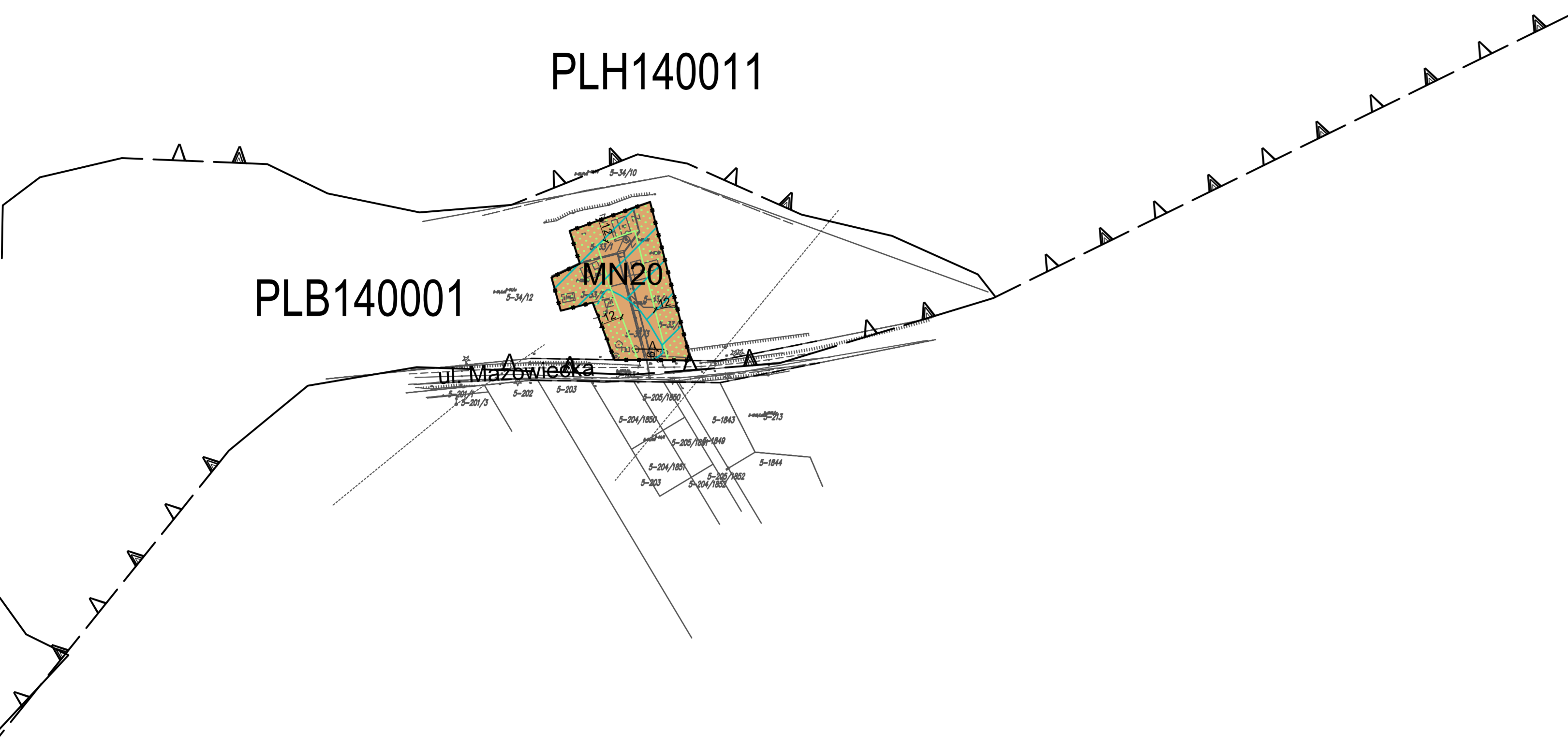
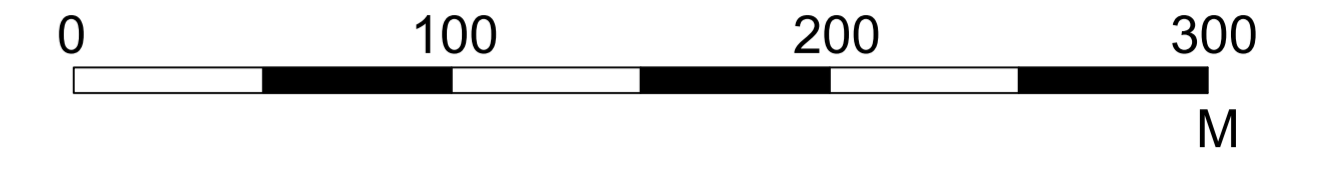
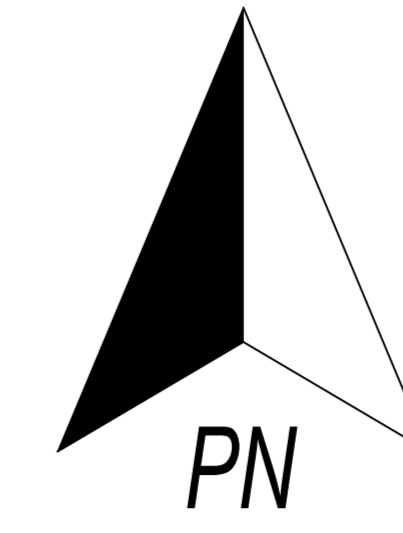
MIEJSCOWY PLAN ZAGOSPODAROWANIA PRZESTRZENNEGO GMINY WYSZKÓW DLA WYBRANYCH TERENÓW POŁOŻONYCH W MIEJSCOWOŚCIACH: LUCYNÓW, LUCYNÓW DUŻY, DESKURÓW, TUMANEK, SKUSZEW, KAMIEŃCZYK

ZAŁĄCZNIK NR 4 DO UCHWAŁY NR
RADY MIEJSKIEJ W WYSZKOWIE Z DNIA 2022 R.

PROJEKT PLANU

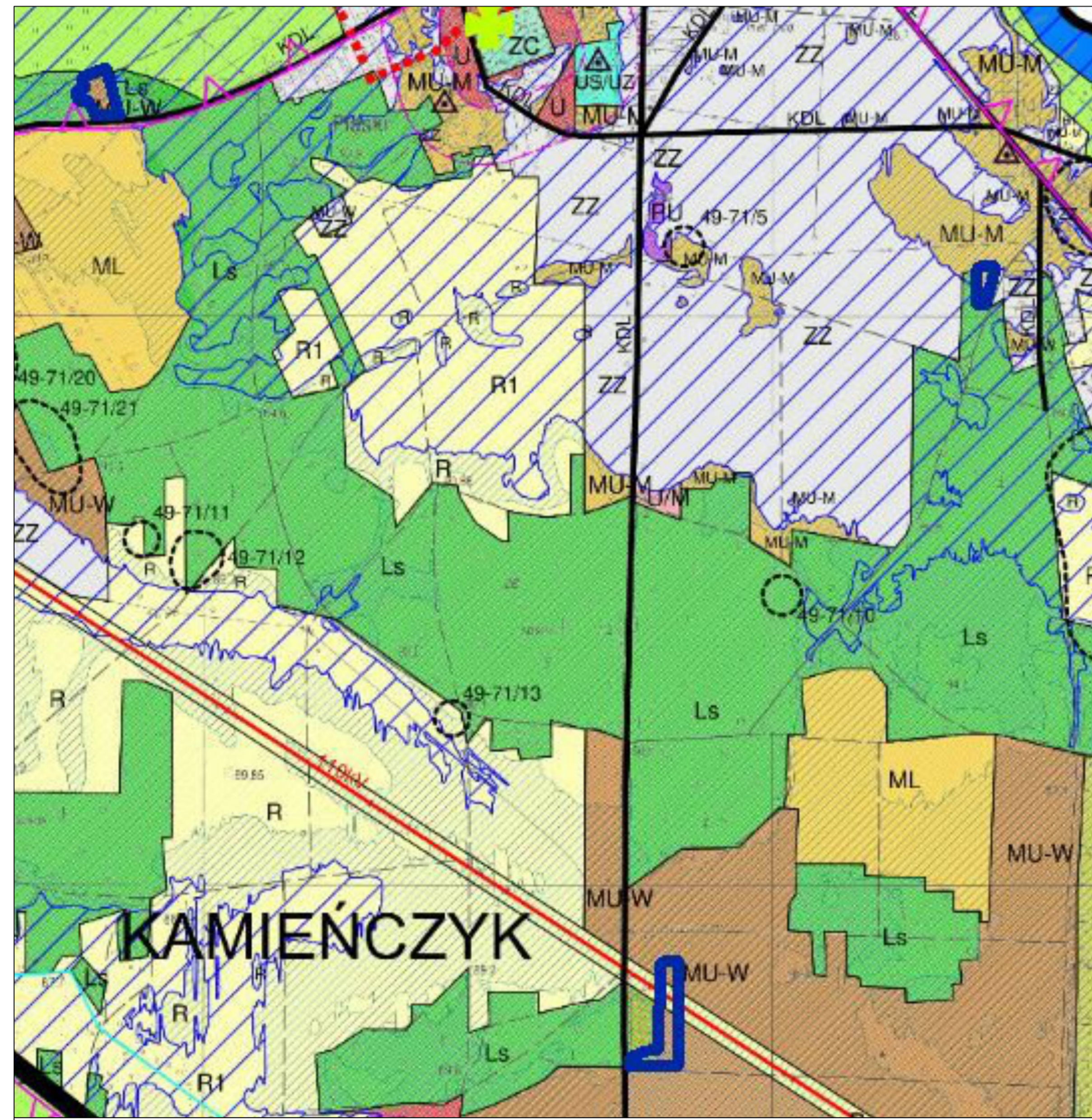
KAMIEŃCZYK

SKALA 1:2000

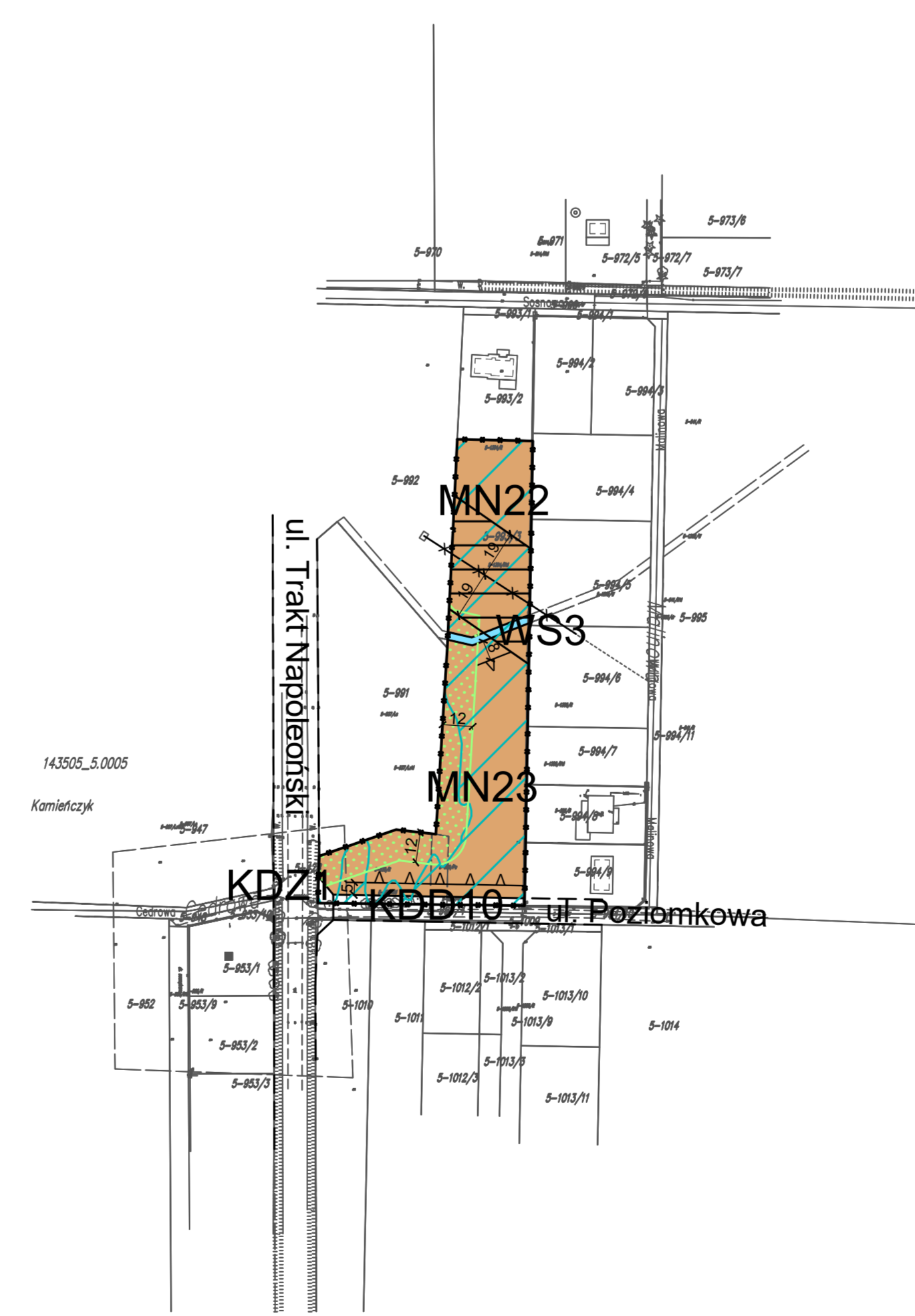


LEGENDA

USTALENIA PLANU	
	granica planu
	linie rozgraniczające tereny o różnym przeznaczeniu lub różnych zasadach zagospodarowania
	odległości zagospodarowania podane w metrach
	nieprzekraczalne linie zabudowy
	strefa ochronna linii elektroenergetycznych
	strefa ograniczeń sytuowania zabudowy od granicy lasu
Przeznaczenie terenów	
	MN20-23 tereny zabudowy mieszkaniowej jednorodzinnej
	WS3 teren wód powierzchniowych
	KDZ1 teren drogi publicznej klasy drogi zbiorczej
	KDD10 teren drogi publicznej klasy drogi dojazdowej
OZNACZENIA INFORMACYJNE	
	linie rozgraniczające tereny o różnym przeznaczeniu lub różnych zasadach zagospodarowania poza obszarem planu
	linia elektroenergetyczna 110 kV
	PLB140001 granica obszaru Natura 2000 wraz z nazwą obszaru
	obszar szczególnego zagrożenia powodzią
	obszary, na których prawdopodobieństwo wystąpienia powodzi jest niskie i wynosi raz na 500 lat lub na których istnieje prawdopodobieństwo wystąpienia zdarzenia ekstremalnego



LEGENDA	
	granica opracowania - granica gminy
	granice obrębów geodezyjnych
Środowisko przyrodnicze	
	granica obszaru Natura 2000
	obszar szczególnego zagrożenia powodzią
	obszary, na których prawdopodobieństwo wystąpienia powodzi jest niskie i wynosi raz na 500 lat lub na których istnieje prawdopodobieństwo zdarzenia ekstremalnego
	powierzchniowe wody śródlądowe - ciek, rowy
Środowisko kulturowe	
	stanowiska archeologiczne w GEZ
	obiekty w GEZ
	zabytkowe cmentarze w GEZ
	strefa ochrony układu urbanistycznego
Przeznaczenie terenów	
	MU-W tereny zabudowy mieszkaniowo - usługowej wiejskiej
	MU-M tereny zabudowy mieszkaniowo - usługowej miejskiej
	ML tereny zabudowy letniskowej / rekreacyjnej
	UIM tereny zabudowy usługowo - mieszkaniowej
	U tereny zabudowy usługowej nieuciekającej
	UZ tereny zabudowy usługowej - zdrowie
	US tereny usług sportu, rekreacji i turystyki
	PU tereny zabudowy przemysłowo - produkcyjno - usługowej
	ZZ tereny obszaru szczególnego zagrożenia powodzią, zubanizowane
	R tereny rolniczej przestrzeni produkcyjnej
	R1 tereny rolniczej przestrzeni produkcyjnej na obszarze szczególnego zagrożenia powodzią
	ZN tereny zieleni nieurządzonej, nieużytki, łąki, doliny rzek, wyspy
	Ls tereny lasów
	ZC tereny cmentarzy wraz z granicami stref sanitarnych 50 m i 150 m od cmentarza
Infrastruktura techniczna	
	drogi zbiorcze (wojewódzkie, powiatowe, gminne)
	drogi lokalne (powiatowe, gminne)
	linia elektroenergetyczna WN 110 kV wraz ze strefą ochronną
	grunty ledne do zmiany przeznaczenia



TYTUŁ OPRACOWANIA:	MIEJSCOWY PLAN ZAGOSPODAROWANIA PRZESTRZENNEGO GMINY WYSZKÓW DLA WYBRANYCH TERENÓW POŁOŻONYCH W MIEJSCOWOŚCIACH: LUCYNÓW, LUCYNÓW DUŻY, DESKURÓW, TUMANEK, SKUSZEW, KAMIEŃCZYK
OPRACOWAŁ:	BIURO PLANOWANIA ROZWIĄZUJĄCEGO "SZKACZ" ADAM WILIŃSKI 05-500 PIASECZNO, UL. ALBATROWSKI 9/17
ZESPÓŁ AUTORSKI:	MGR ADAM WILIŃSKI - KIEROWNIK ZESPOŁU, NR Z.456/KW/31/2014 MGR INŻ. ALEKSANDRA LACHMAN
DATA:	CZERWIEC 2022
SKALA:	1:2000