

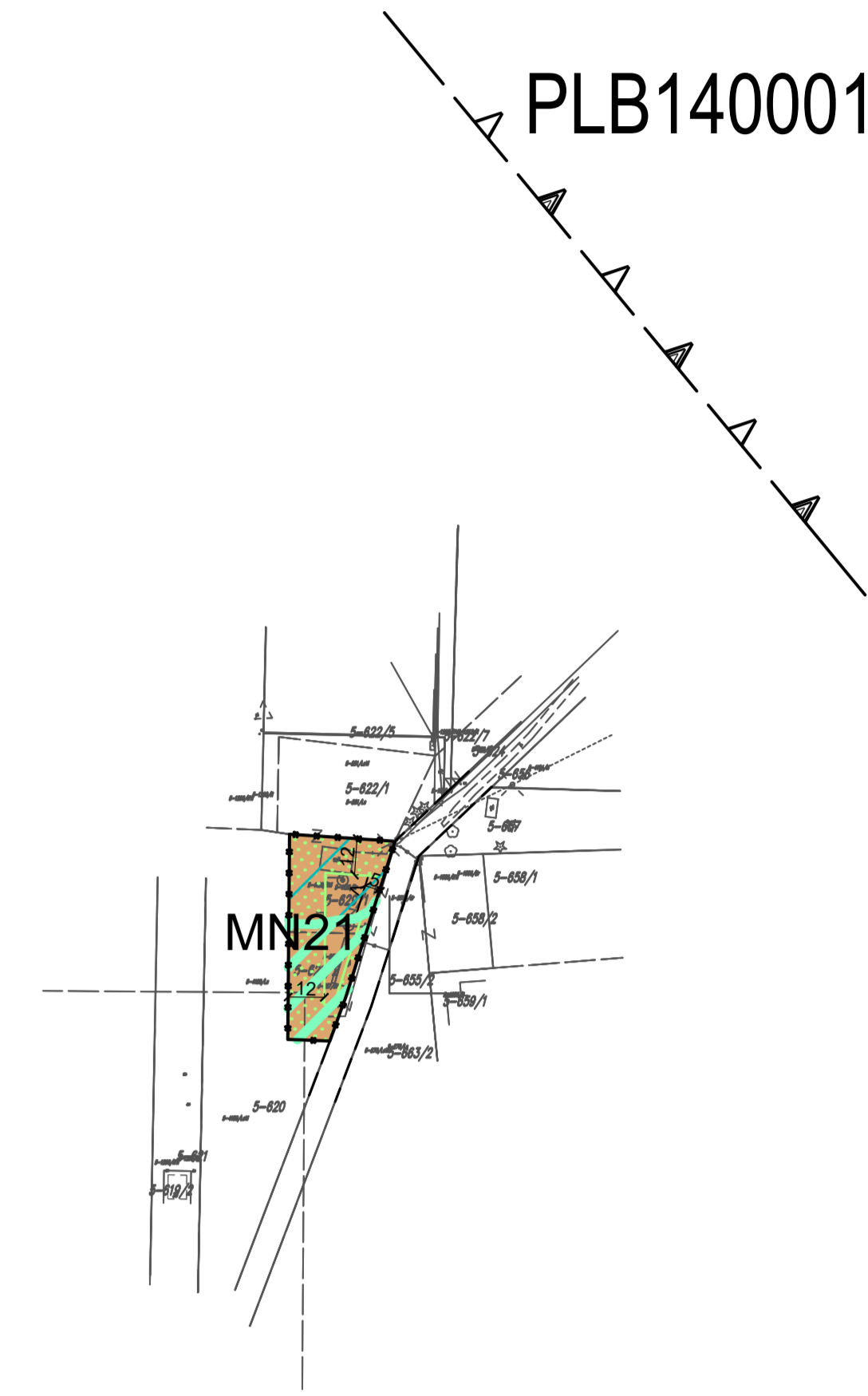
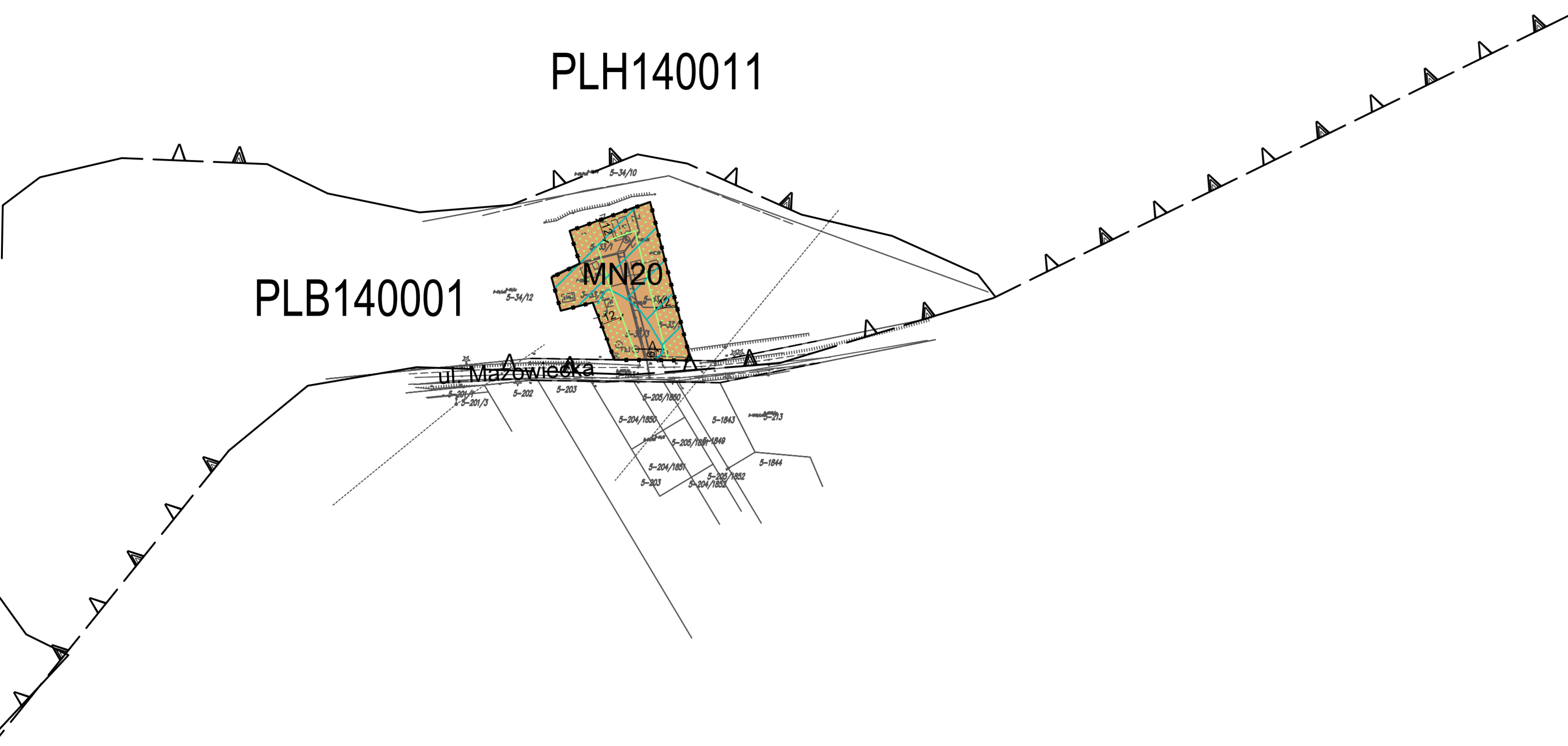
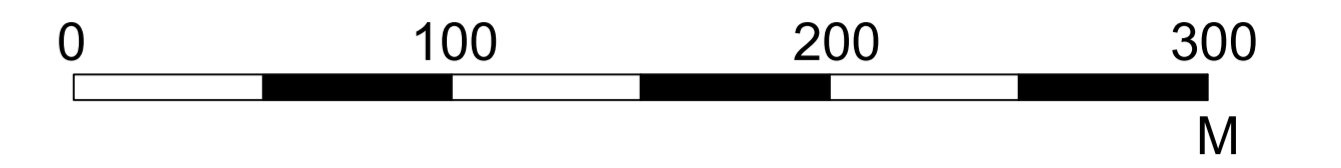
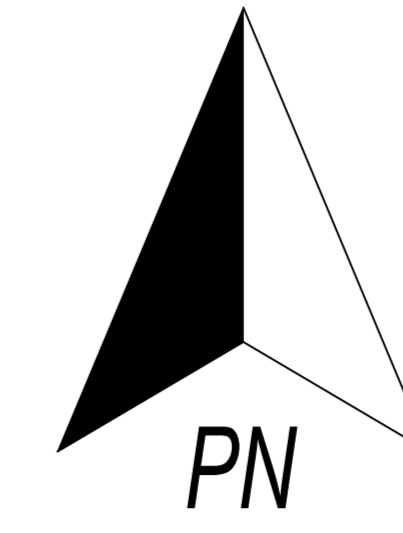
MIEJSCOWY PLAN ZAGOSPODAROWANIA PRZESTRZENNEGO GMINY WYSZKÓW DLA WYBRANYCH TERENÓW POŁOŻONYCH W MIEJSCOWOŚCIACH: LUCYNÓW, LUCYNÓW DUŻY, DESKURÓW, TUMANEK, SKUSZEW, KAMIEŃCZYK

ZAŁĄCZNIK NR 4 DO UCHWAŁY NR
RADY MIEJSKIEJ W WYSZKOWIE Z DNIA 2022 R.

PROJEKT PLANU

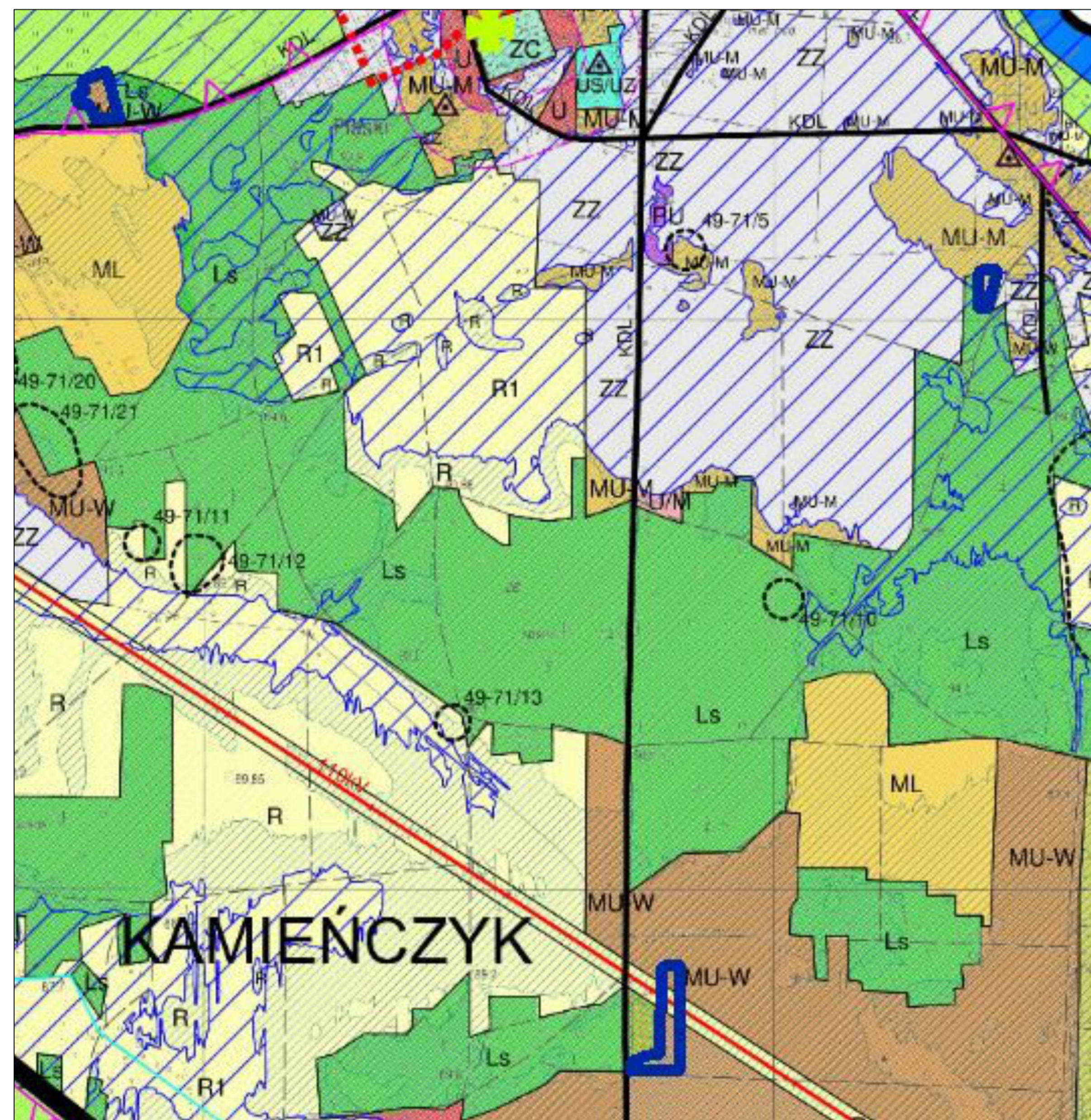
KAMIEŃCZYK

SKALA 1:2000



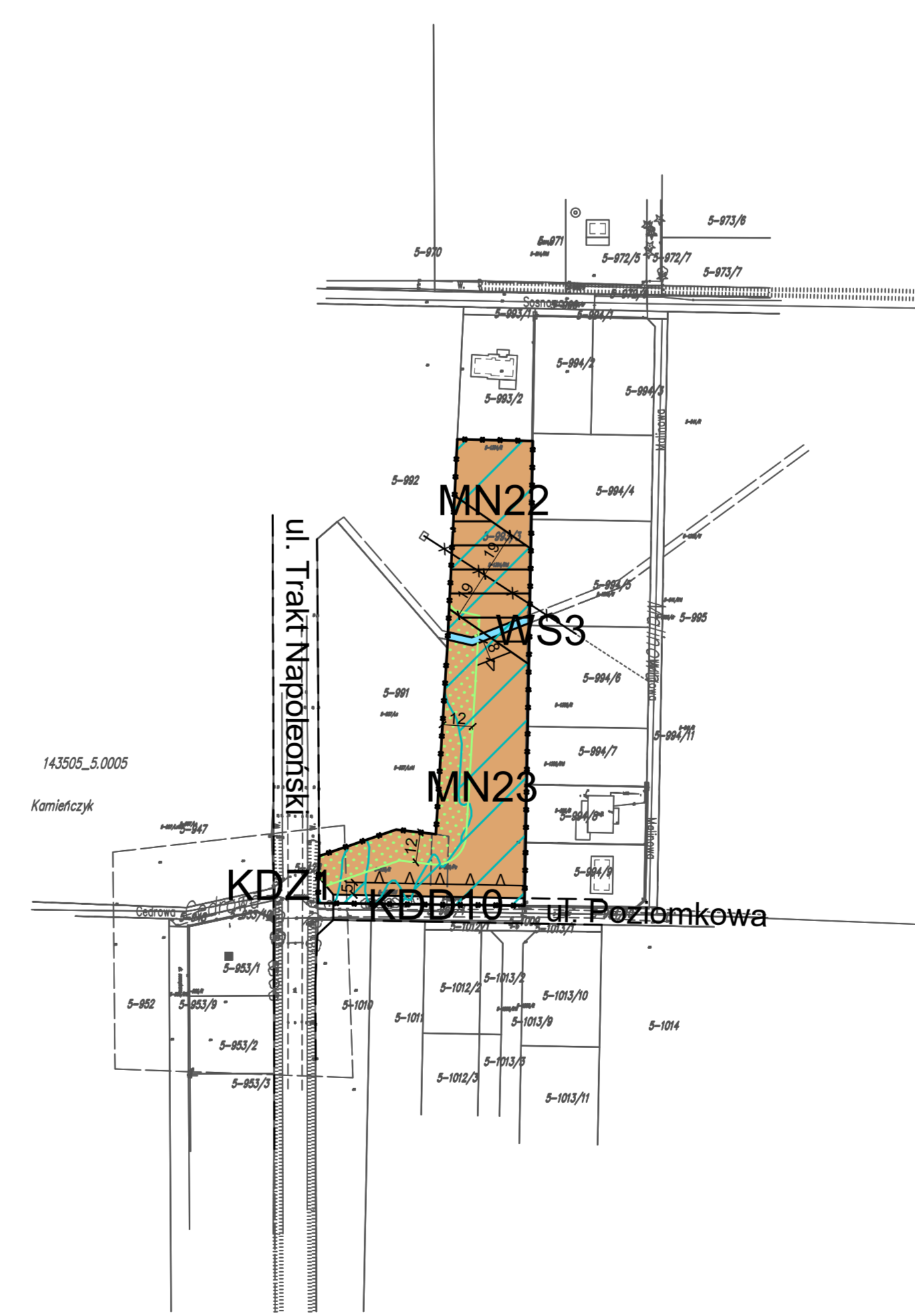
LEGENDA

USTALENIA PLANU	
	granica planu
	linie rozgraniczające tereny o różnym przeznaczeniu lub różnych zasadach zagospodarowania
	odległości zagospodarowania podane w metrach
	nieprzekraczalne linie zabudowy
	strefa ochronna linii elektroenergetycznych
	strefa ograniczeń sytuowania zabudowy od granicy lasu
Przeznaczenie terenów	
	MN20-23 tereny zabudowy mieszkaniowej jednorodzinnej
	WS3 teren wód powierzchniowych
	KDZ1 teren drogi publicznej klasy drogi zbiorczej
	KDD10 teren drogi publicznej klasy drogi dojazdowej
OZNACZENIA INFORMACYJNE	
	linie rozgraniczające tereny o różnym przeznaczeniu lub różnych zasadach zagospodarowania poza obszarem planu
	linia elektroenergetyczna 110 kV
	PLB140001 granica obszaru Natura 2000 wraz z nazwą obszaru
	obszar szczególnego zagrożenia powodzią
	obszary, na których prawdopodobieństwo wystąpienia powodzi jest niskie i wynosi raz na 500 lat lub na których istnieje prawdopodobieństwo wystąpienia zdarzenia ekstremalnego



LEGENDA

	granica opracowania - granica gminy		UIM tereny zabudowy usługowo - mieszkaniowej
	granice obrębów geodezyjnych		U tereny zabudowy usługowej nieuczłajowej
Środowisko przyrodnicze			
	granica obszaru Natura 2000		UZ tereny zabudowy usługowej - zdrowie
	obszar szczególnego zagrożenia powodzią		US tereny usług sportu, rekreacji i turystyki
	obszary, na których prawdopodobieństwo wystąpienia powodzi jest niskie i wynosi raz na 500 lat lub na których istnieje prawdopodobieństwo zdarzenia ekstremalnego		PU tereny zabudowy przemysłowo - produkcyjno - usługowej
	powierzchniowe wody śródlądowe - ciek, rowy		ZZ tereny obszaru szczególnego zagrożenia powodzią, zubanizowane
Środowisko kulturowe			
	stanowiska archeologiczne w GEZ		R tereny rolniczej przestrzeni produkcyjnej
	obiekty w GEZ		R1 tereny rolniczej przestrzeni produkcyjnej na obszarze szczególnego zagrożenia powodzią
	zabytkowe cmentarze w GEZ		ZN tereny zieleni nieurządzonej, nieużytki, łąki, doliny rzek, wyspy
	strefa ochrony układu urbanistycznego		Ls tereny lasów
Przeznaczenie terenów			
	MU-W tereny zabudowy mieszkaniowo - usługowej wiejskiej		ZC tereny cmentarzy wraz z granicami stref sanitarnych 50 m i 150 m od cmentarza
	MU-M tereny zabudowy mieszkaniowo - usługowej miejskiej	Infrastruktura techniczna	
	ML tereny zabudowy letniskowej i rekreacyjnej		KDZ drogi zbiorcze (wojewódzkie, powiatowe, gminne)
			KD1 drogi lokalne (powiatowe, gminne)
			linia elektroenergetyczna WN 110 kV wraz ze strefą ochronną
			grunty ledne do zmiany przeznaczenia



TYTUŁ OPRACOWANIA:	MIEJSCOWY PLAN ZAGOSPODAROWANIA PRZESTRZENNEGO GMINY WYSZKÓW DLA WYBRANYCH TERENÓW POŁOŻONYCH W MIEJSCOWOŚCIACH: LUCYNÓW, LUCYNÓW DUŻY, DESKURÓW, TUMANEK, SKUSZEW, KAMIEŃCZYK
OPRACOWAŁ:	BIURO PLANOWANIA ROZWIĄZUJĄCEGO "SZKACZ" ADAM WILIŃSKI 05-500 PIAŚCZNO, UL. ALBATROŚW 8/17
ZESPÓŁ AUTORSKI:	MGR ADAM WILIŃSKI - KIEROWNIK ZESPOŁU, NR Z-456/KW/311/2014 MGR INŻ. ALEKSANDRA KALKA
DATA:	KWIECIEŃ 2022
SKALA:	1:2000