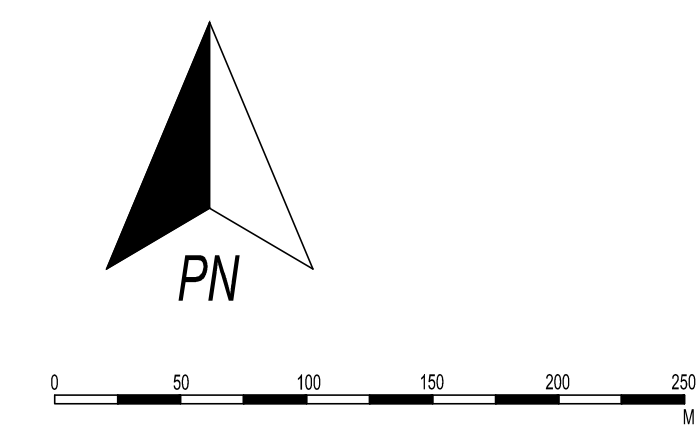


MIEJSCOWY PLAN ZAGOSPODAROWANIA PRZESTRZENNEGO MIASTA WYSZKOWA  
DLA CZĘŚCI OBSZARU UL. I ARMII WOJSKA POLSKIEGO I MIEJSCOWOŚCI NATALIN

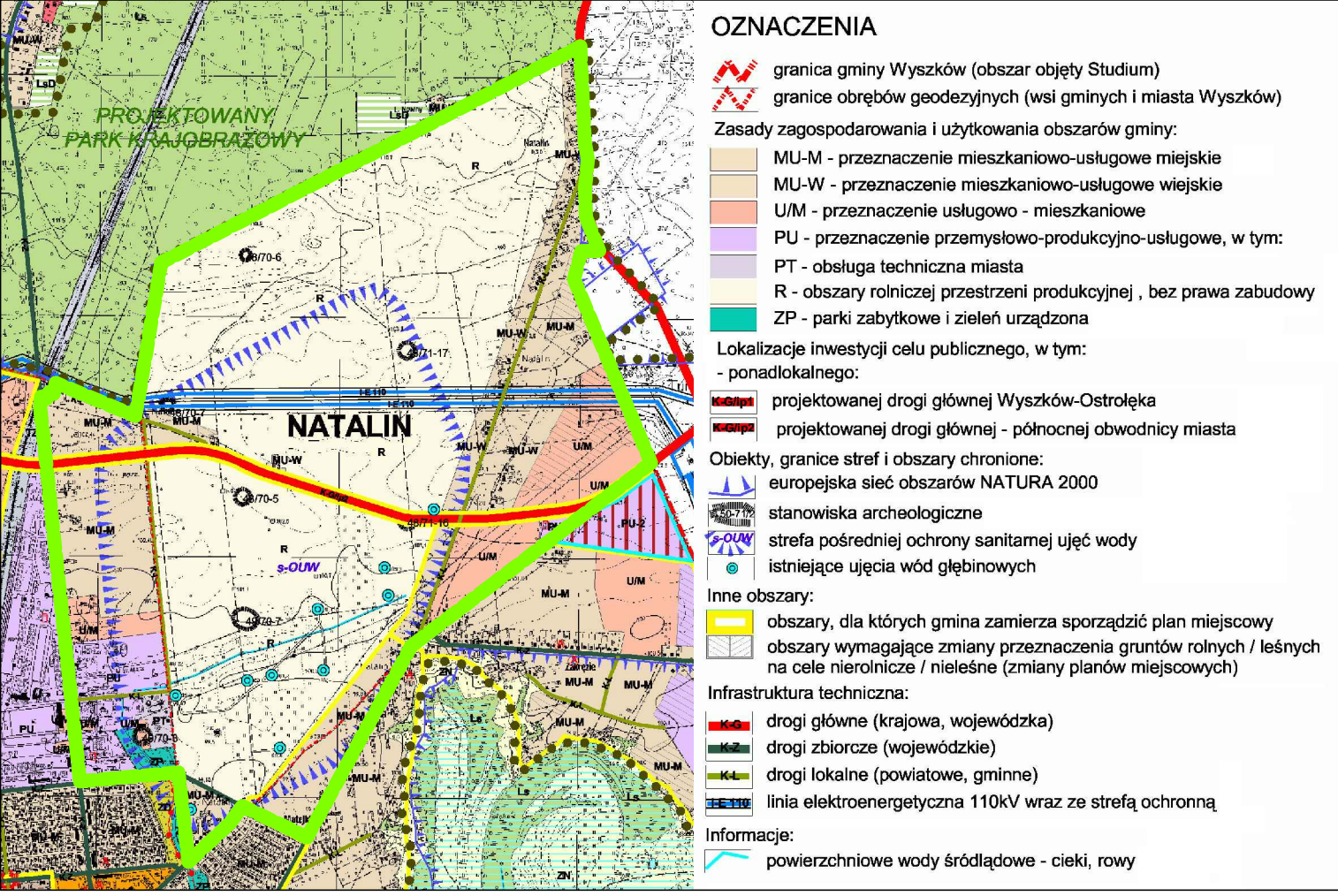
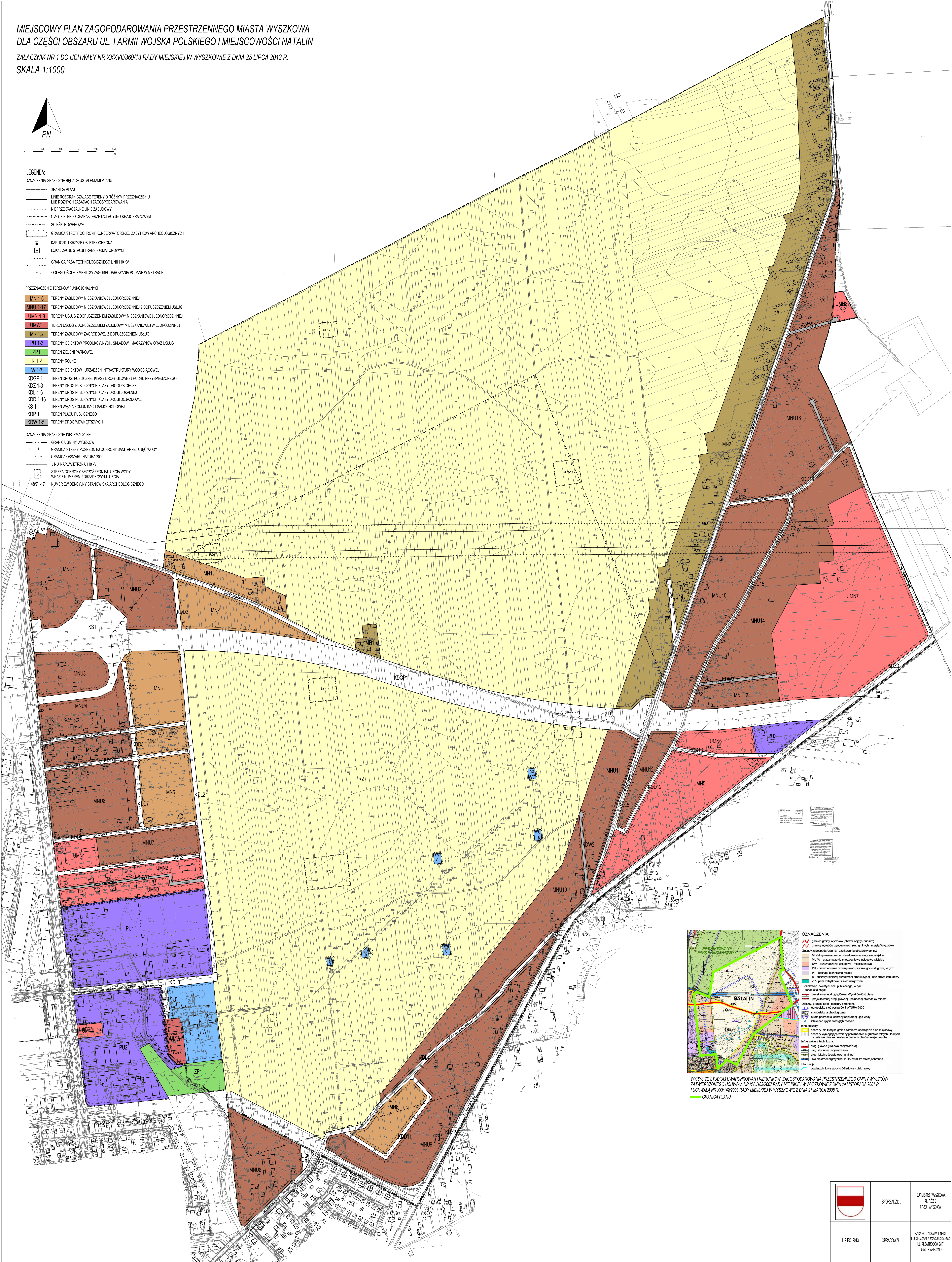
Załącznik nr 1 do uchwały nr XXXVII/369/13 Rady Miejskiej w Wyszkowie z dnia 25 lipca 2013 r.  
Skala 1:1000



- LEGENDA:
- OZNACZENIA GRAFICZNE BĘDĄCE USTALENIAMI PLANU:
- GRANICA PLANU
  - LINE ROZGRANICZAJĄCE TERENY O RÓŻNYM PRZEZNACZENIU LUB RÓŻNYCH ZASADACH ZAGOSPODAROWANIA
  - WIEPRZECIEKALNE LINE ZABUDOWY
  - CIĄGI ZIELENI O CHARAKTERZE IZOLACYJNO-KRAJOBRAZOWYM
  - SIECZKI ROWEROWE
  - GRANICA STREFY OCHRONY KONSERVATORSKIEJ ZABYTKÓW ARCHEOLOGICZNYCH
  - KAPLICZKI I KRZYŻE OBYTE OCHRONĄ
  - LOKALIZACJE STACJI TRANSFORMATOROWYCH
  - GRANICA PASA TECHNOLOGICZNEGO LINII 110 KV
  - ODLEGŁOŚCI ELEMENTÓW ZAGOSPODAROWANIA PODANE W METRACH

- PRZEZNACZENIE TERENÓW FUNKCYJNALNYCH:
- MN 1-6 TERENY ZABUDOWY MIESZKANOWEJ JEDNORODZINNEJ
  - MNU 1-17 TERENY ZABUDOWY MIESZKANOWEJ JEDNORODZINNEJ Z DOPUSZCZENIEM USŁUG
  - UMN 1-8 TERENY USŁUG Z DOPUSZCZENIEM ZABUDOWY MIESZKANOWEJ JEDNORODZINNEJ
  - UMW1 TERENY USŁUG Z DOPUSZCZENIEM ZABUDOWY MIESZKANOWEJ WIELORODZINNEJ
  - MR 1-2 TERENY ZABUDOWY ZAGRODOWEJ Z DOPUSZCZENIEM USŁUG
  - PU 1-3 TERENY OBIEKTÓW PRODUKCYJNYCH, SKŁADÓW I MAGAZYNÓW ORAZ USŁUG
  - ZP1 TERENY ZIELENI PARKOWEJ
  - R 1-2 TERENY ROLNE
  - W 1-7 TERENY OBIEKTÓW I URZĄDZEŃ INFRASTRUKTURY WODOCIĄGOWEJ
  - KDGP 1 TERENY DROGI PUBLICZNEJ KLASY DROGI GŁÓWNEJ RUCHU PRZYSPIESZONEGO
  - KDZ 1-3 TERENY DROG PUBLICZNYCH KLASY DROGI ZBIORCZEJ
  - KDL 1-6 TERENY DROG PUBLICZNYCH KLASY DROGI LOKALNEJ
  - KDD 1-16 TERENY DROG PUBLICZNYCH KLASY DROGI DOJAZDOWEJ
  - KS 1 TEREN WĘZŁA KOMUNIKACJI SAMOCHODOWEJ
  - KDP 1 TEREN PLACU PUBLICZNEGO
  - KDW 1-5 TERENY DROG WEWNĘTRZNYCH

- OZNACZENIA GRAFICZNE INFORMACYJNE:
- GRANICA GMINY WYSZKÓW
  - GRANICA STREFY POŚREDNIEJ OCHRONY SANITARNEJ WJĘC WODY
  - GRANICA OBSZARU NATURA 2000
  - LINIA WAPNOPIETRZNA 110 KV
  - STREFA OCHRONY BEZPOŚREDNIEJ WJĘC WODY WRAZ Z NUMEREM PORZĄDKOWYM WJĘC
  - 48/71-17 NUMER EVIDENCYJNY STANOWISKA ARCHEOLOGICZNEGO



WYRYS ZE STUDIUM UWARUNKOWAŃ I KIERUNKÓW ZAGOSPODAROWANIA PRZESTRZENNEGO GMINY WYSZKÓW  
ZATWIERDZONEGO UCHWAŁĄ NR XVII/103/2007 RADY MIEJSKIEJ W WYSZKOWIE Z DNIA 29 LISTOPADA 2007 R.  
UCHWAŁĄ NR XX/149/2008 RADY MIEJSKIEJ W WYSZKOWIE Z DNIA 27 MARCA 2008 R.

GRANICA PLANU

	SPORZĄDZIŁ:	BURMISTRZ WYSZKÓWA AL. KŁZ 2 01-601 WYSZKÓW
LIPIEC 2013	OPRACOWAŁ:	SZKARGO ADAM WILKSKI BURMISTRZ WYKONAWCZY UL. KRAJOWA 91/7 05-401 PASECZNO