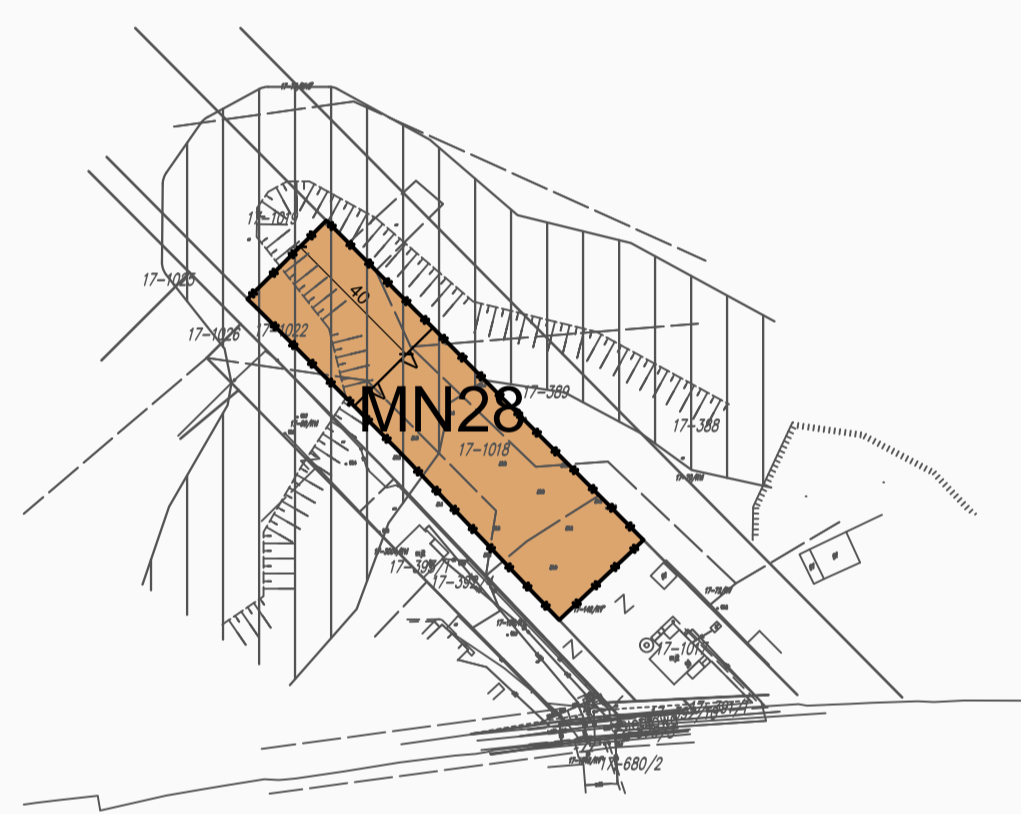
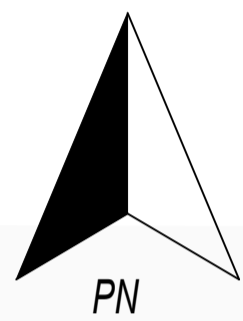
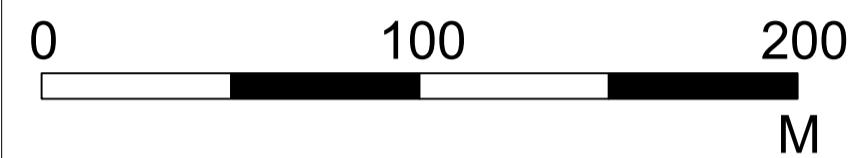


MIEJSCOWY PLAN ZAGOSPODAROWANIA PRZESTRZENNEGO GMINY WYSZKÓW DLA WYBRANYCH TERENÓW POŁOŻONYCH W MIEJSCOWOŚCIACH: TULEWO, TULEWO GÓRNE, RYBNO, RYBIENKO NOWE, RYBIENKO STARE, LESZCZYDÓŁ - NOWINY, LESZCZYDÓŁ - PUSTKI, LESZCZYDÓŁ STARY, LESZCZYDÓŁ - PODWIELĄTKI, ŁOSINNO

ZAŁĄCZNIK NR 9 DO UCHWAŁY NR
RADY MIEJSKIEJ W WYSZKOWIE Z DNIA 2022 R.

RYBNO

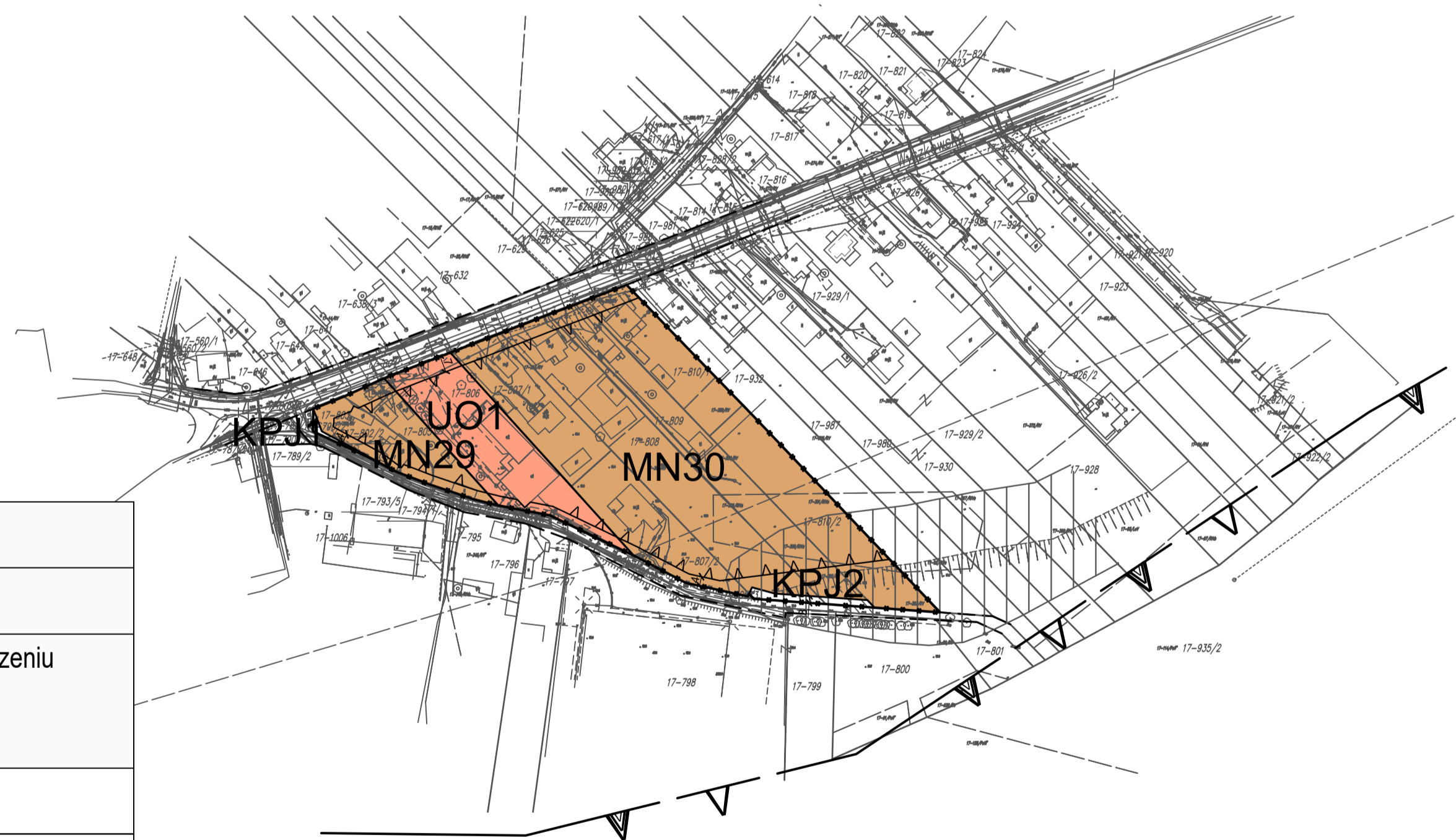
SKALA 1:2000



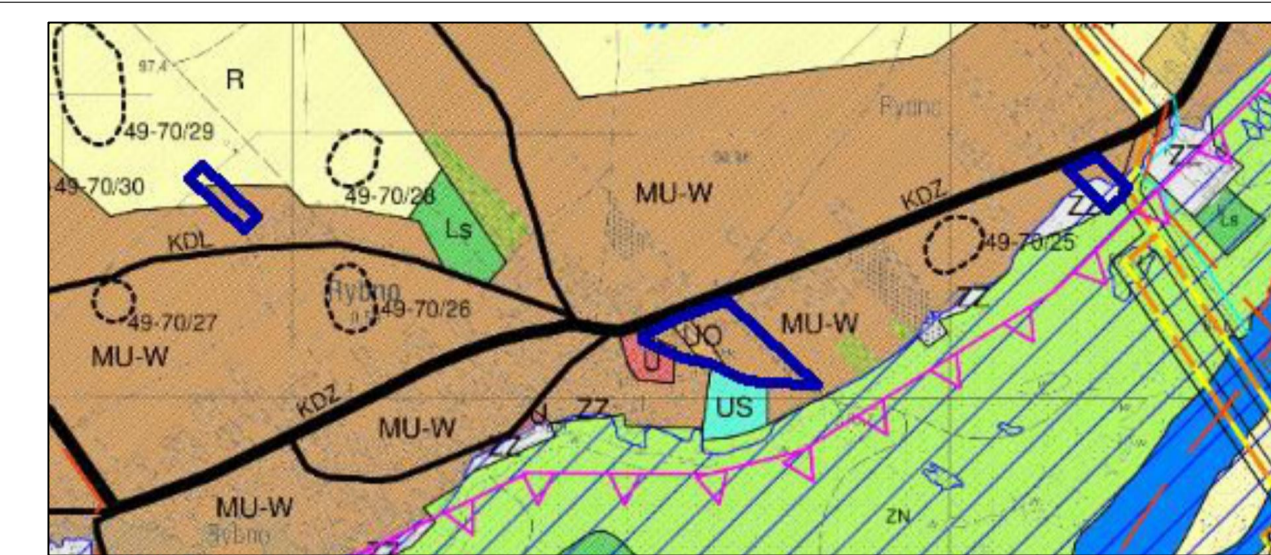
LEGENDA

USTALENIA PLANU	
	granica planu
	linie rozgraniczające tereny o różnym przeznaczeniu lub różnych zasadach zagospodarowania
	odległości zagospodarowania podane w metrach
	nieprzekraczalne linie zabudowy
	granica strefy kontrolowanej gazociągu DN250
PRZEZNACZENIE TERENU	
MN28-31	tereny zabudowy mieszkaniowej jednorodzinnej
UO1	teren usług oświaty
KPJ1,2	tereny ciągów pieszo-jezdnych

OZNACZENIA INFORMACYJNE	
	granica obrębów ewidencyjnych
	linie rozgraniczające tereny o różnym przeznaczeniu lub różnych zasadach zagospodarowania poza obszarem planu
	gazociąg wysokiego ciśnienia DN250
PLB140001	granica obszaru Natura 2000 wraz z nazwą obszaru
	obszar szczególnego zagrożenia powodzią
	obszary, na których prawdopodobieństwo wystąpienia powodzi jest niskie i wynosi raz na 500 lat lub na których istnieje prawdopodobieństwo wystąpienia zdarzenia ekstremalnego
	granica skarpy doliny Bugu
	obszar potencjalnie zagrożony ruchami masowymi ziemi



PLB140001
PLH140011



LEGENDA				
	granica opracowania - granica gminy		UO	tereny zabudowy usługowej - oświaty
	granice obrębów geodezyjnych		US	tereny usług sportu, rekreacji i turystyki
	Środowisko przyrodnicze		ZZ	tereny obszaru szczególnego zagrożenia powodzią, zurbanizowane
	granica obszaru Natura 2000		R	tereny rolniczej przeznaczeni produkcyjnej
	obszar szczególnego zagrożenia powodzią		ZN	tereny zieleni nieurządzonej, nieużytki, łąki, dolny rzek, wyspy
	obszary, na których prawdopodobieństwo wystąpienia powodzi jest niskie i wynosi raz na 500 lat lub na których istnieje prawdopodobieństwo zdarzenia ekstremalnego		La	tereny lasów
	potencjalne wody śródlądowe - ciek, rowy		WS	tereny wód powierzchniowych
	Środowisko kulturowe		SD	Infrastruktura techniczna
	stanowiska archeologiczne w GEZ		KD	drogi droższe (niepubliczne, powiatowe, gminne)
	Przeznaczenie terenów		KD	drogi lokalne (powiatowe, gminne)
	MU-W		U	grunty leżące do zmiany przeznaczenia
	MU-M			
	U			

WYRYS ZE STUDIUM UWARUNKOWAŃ I KIERUNKÓW ZAGOSPODAROWANIA PRZESTRZENNEGO GMINY WYSZKÓW ZATWIERDZONEGO UCHWAŁĄ NR XXVIII/280/16 RADY MIEJSKIEJ W WYSZKOWIE Z DNIA 27 PAŹDZIERNIKA 2016 R.

TYTUŁ OPRACOWANIA:	MIEJSCOWY PLAN ZAGOSPODAROWANIA PRZESTRZENNEGO GMINY WYSZKÓW DLA WYBRANYCH TERENÓW POŁOŻONYCH W MIEJSCOWOŚCIACH: TULEWO, TULEWO GÓRNE, RYBNO, RYBIENKO NOWE, RYBIENKO STARE, LESZCZYDÓŁ - NOWINY, LESZCZYDÓŁ - PUSTKI, LESZCZYDÓŁ STARY, LESZCZYDÓŁ - PODWIELĄTKI, ŁOSINNO
OPRACOWAŁ:	BIURO PLANOWANIA ROZWOJU LOKALNEGO "SZIKAGO" ADAM WILIŃSKI 05-500 PIASECZNO, UL. ALBATROŚÓW 9/17
ZESPÓŁ AUTORSKI:	MGR ADAM WILIŃSKI - KIEROWNIK ZESPOŁU, NR Z-466/KW/311/2014 MGR INŻ. ALEKSANDRA LACHMAN
DATA:	PAŹDZIERNIK 2022
SKALA:	1:2000