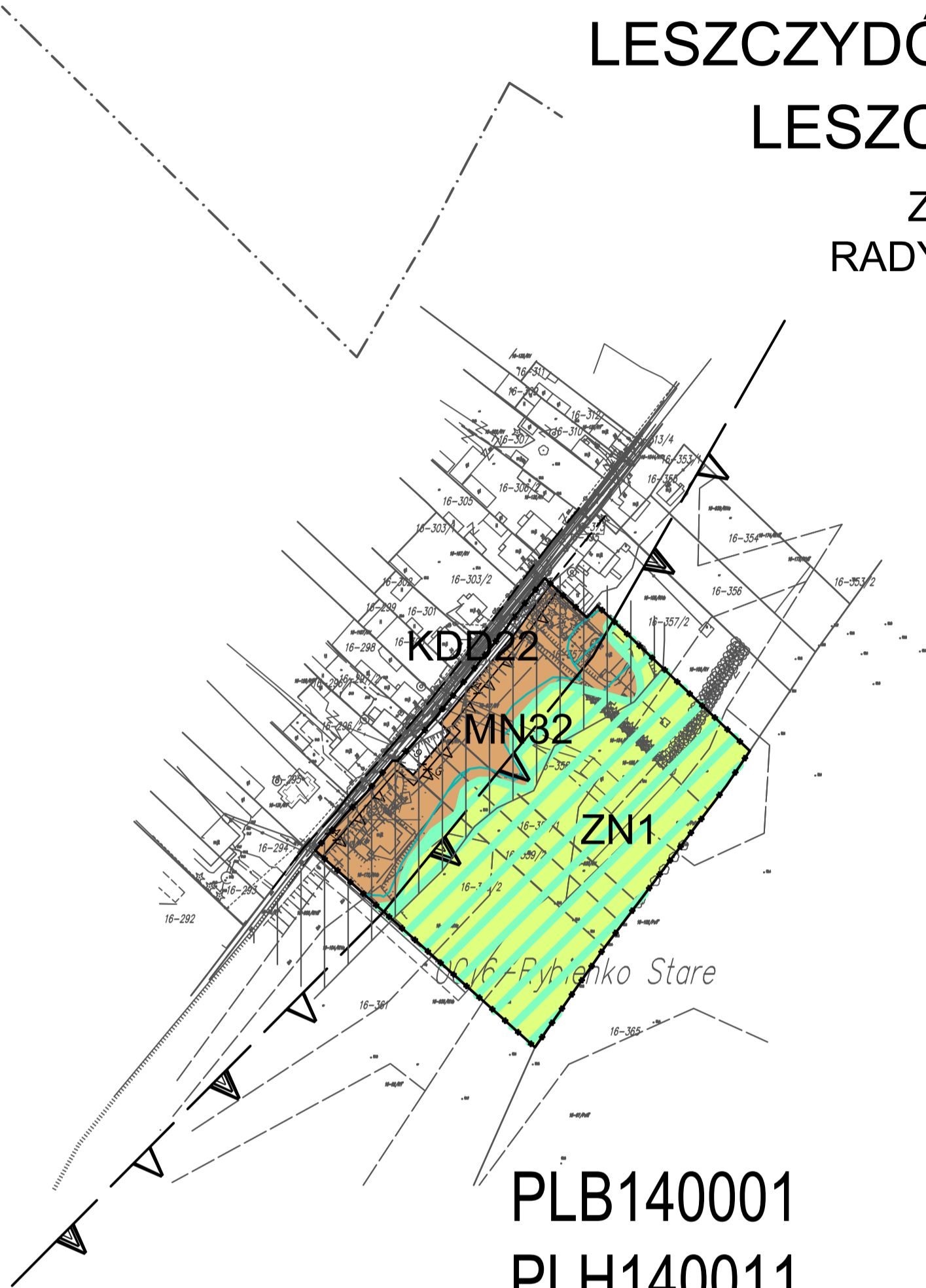


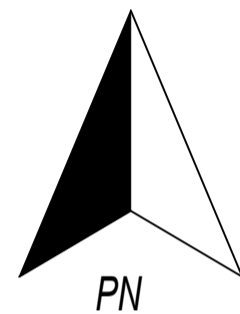
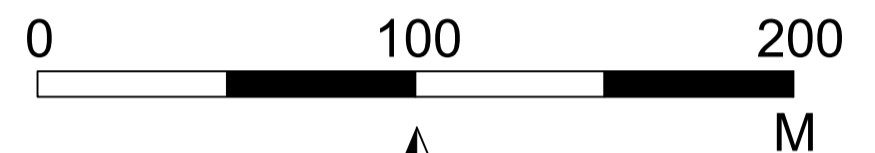
MIEJSCOWY PLAN ZAGOSPODAROWANIA PRZESTRZENNEGO GMINY WYSZKÓW DLA WYBRANYCH TERENÓW POŁOŻONYCH W MIEJSCOWOŚCIACH: TULEWO, TULEWO GÓRNE, RYBNO, RYBIENKO NOWE, RYBIENKO STARE, LESZCZYDÓŁ - NOWINY, LESZCZYDÓŁ - PUSTKI, LESZCZYDÓŁ STARY, LESZCZYDÓŁ - PODWIELĄTKI, ŁOSINNO

ZAŁĄCZNIK NR 10 DO UCHWAŁY NR
RADY MIEJSKIEJ W WYSZKOWIE Z DNIA 2022 R.



RYBIENKO STARE

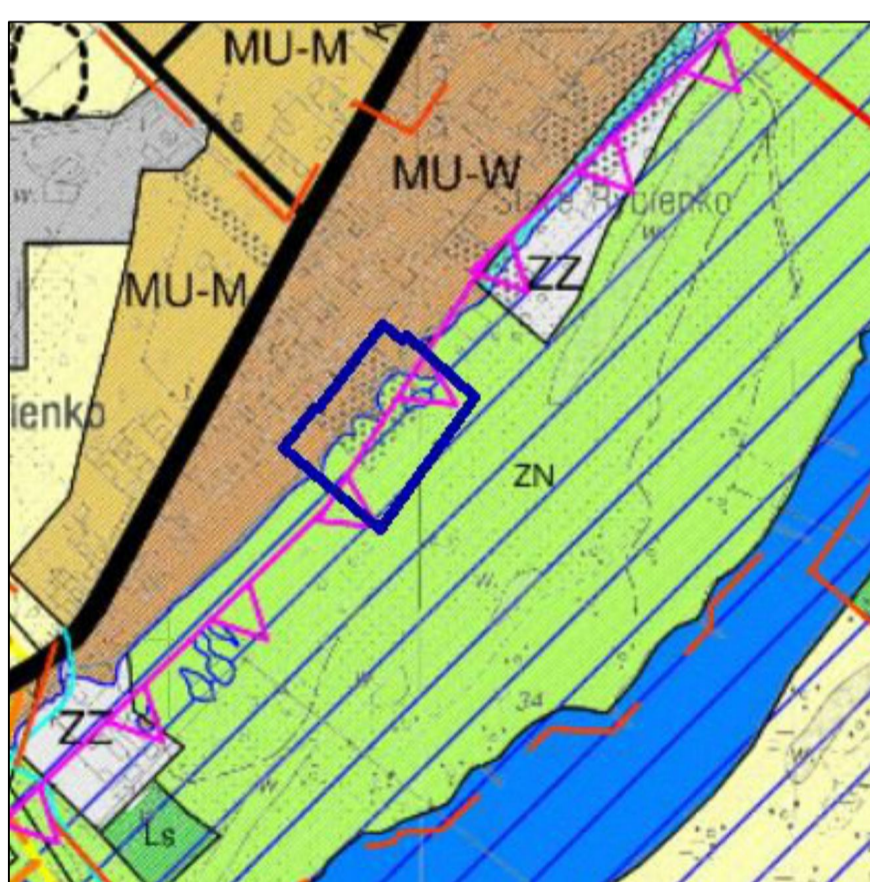
SKALA 1:2000



LEGENDA

USTALENIA PLANU	
	granica planu
	linie rozgraniczające tereny o różnym przeznaczeniu lub różnych zasadach zagospodarowania
	odległości zagospodarowania podane w metrach
	nieprzekraczalne linie zabudowy
PRZEZNACZENIE TERENU	
	MN32 teren zabudowy mieszkaniowej jednorodzinnej
	ZN1 teren zieleni nieurządzonej
	KDD22 teren drogi publicznej klasy drogi dojazdowej
OZNACZENIA INFORMACYJNE	
	granica obrębów ewidencyjnych
	linie rozgraniczające tereny o różnym przeznaczeniu lub różnych zasadach zagospodarowania poza obszarem planu
	PLB140001 granica obszaru Natura 2000 wraz z nazwą obszaru
	obszar szczególnego zagrożenia powodzią
	obszary, na których prawdopodobieństwo wystąpienia powodzi jest niskie i wynosi raz na 500 lat lub na których istnieje prawdopodobieństwo wystąpienia zdarzenia ekstremalnego
	granica skarpy doliny Bugu
	obszar potencjalnie zagrożony ruchami masowymi ziemi

PLB140001
PLH140011



WYRYS ZE STUDIUM UWARUNKOWAŃ I KIERUNKÓW ZAGOSPODAROWANIA PRZESTRZENNEGO GMINY WYSZKÓW ZATWIERDZONEGO UCHWAŁĄ NR XXVIII/280/16 RADY MIEJSKIEJ W WYSZKOWIE Z DNIA 27 PAŹDZIERNIKA 2016 R.

— GRANICA PLANU

LEGENDA

	granica opracowania - granica gminy		PT tereny obsługi technicznej miasta
	granice obrębów geodezyjnych		ZZ tereny obszaru szczególnego zagrożenia powodzią, zurbanizowane
	Środowisko przyrodnicze		R tereny rolniczej przestrzeni produkcyjnej
	granica obszaru Natura 2000		ZN tereny zieleni nieurządzonej, nieużytki, łąki, doliny rzek, wyspy
	obszar szczególnego zagrożenia powodzią		Ls tereny lasów
	powierzchniowe wody śródlądowe - ciek, rowy		WS tereny wód powierzchniowych
	Przeznaczenie terenów		Infrastruktura techniczna
	MU-W tereny zabudowy mieszkaniowo - usługowej wiejskiej		KDZ drogi zbiorcze (wojewódzkie, powiatowe, gminne)
	MU-M tereny zabudowy mieszkaniowo - usługowej miejskiej		KDL drogi lokalne (powiatowe, gminne)
			gazociąg wysokiego ciśnienia DN250 wraz ze strefą ochronną

TYTUŁ OPRACOWANIA:	MIEJSCOWY PLAN ZAGOSPODAROWANIA PRZESTRZENNEGO GMINY WYSZKÓW DLA WYBRANYCH TERENÓW POŁOŻONYCH W MIEJSCOWOŚCIACH: TULEWO, TULEWO GÓRNE, RYBNO, RYBIENKO NOWE, RYBIENKO STARE, LESZCZYDÓŁ - NOWINY, LESZCZYDÓŁ - PUSTKI, LESZCZYDÓŁ STARY, LESZCZYDÓŁ - PODWIELĄTKI, ŁOSINNO
OPRACOWAŁ:	BIURO PLANOWANIA ROZWOJU LOKALNEGO "SZIKAGO" ADAM WILIŃSKI 05-500 PIASECZNO, UL. ALBATROSÓW 9/17
ZESPÓŁ AUTORSKI:	MGR ADAM WILIŃSKI - KIEROWNIK ZESPOŁU, NR Z-466/KW/311/2014 MGR INŻ. ALEKSANDRA ŁACHMAN
DATA:	PAŹDZIERNIK 2022
SKALA:	1:2000