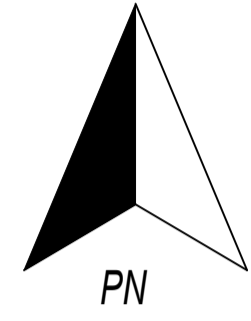
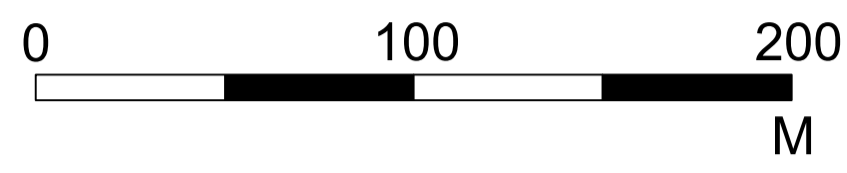


**MIEJSCOWY PLAN ZAGOSPODAROWANIA PRZESTRZENNEGO GMINY WYSZKÓW  
DLA WYBRANYCH TERENÓW POŁOŻONYCH W MIEJSCOWOŚCIACH: TULEWO, TULEWO GÓRNE, RYBNO,  
RYBIENKO NOWE, RYBIENKO STARE, LESZCZYDÓŁ - NOWINY, LESZCZYDÓŁ - PUSTKI, LESZCZYDÓŁ  
STARY, LESZCZYDÓŁ - PODWIELĄTKI, ŁOSINNO**

ZAŁĄCZNIK NR 2 DO UCHWAŁY NR .....  
RADY MIEJSKIEJ W WYSZKOWIE Z DNIA ..... 2022 R.

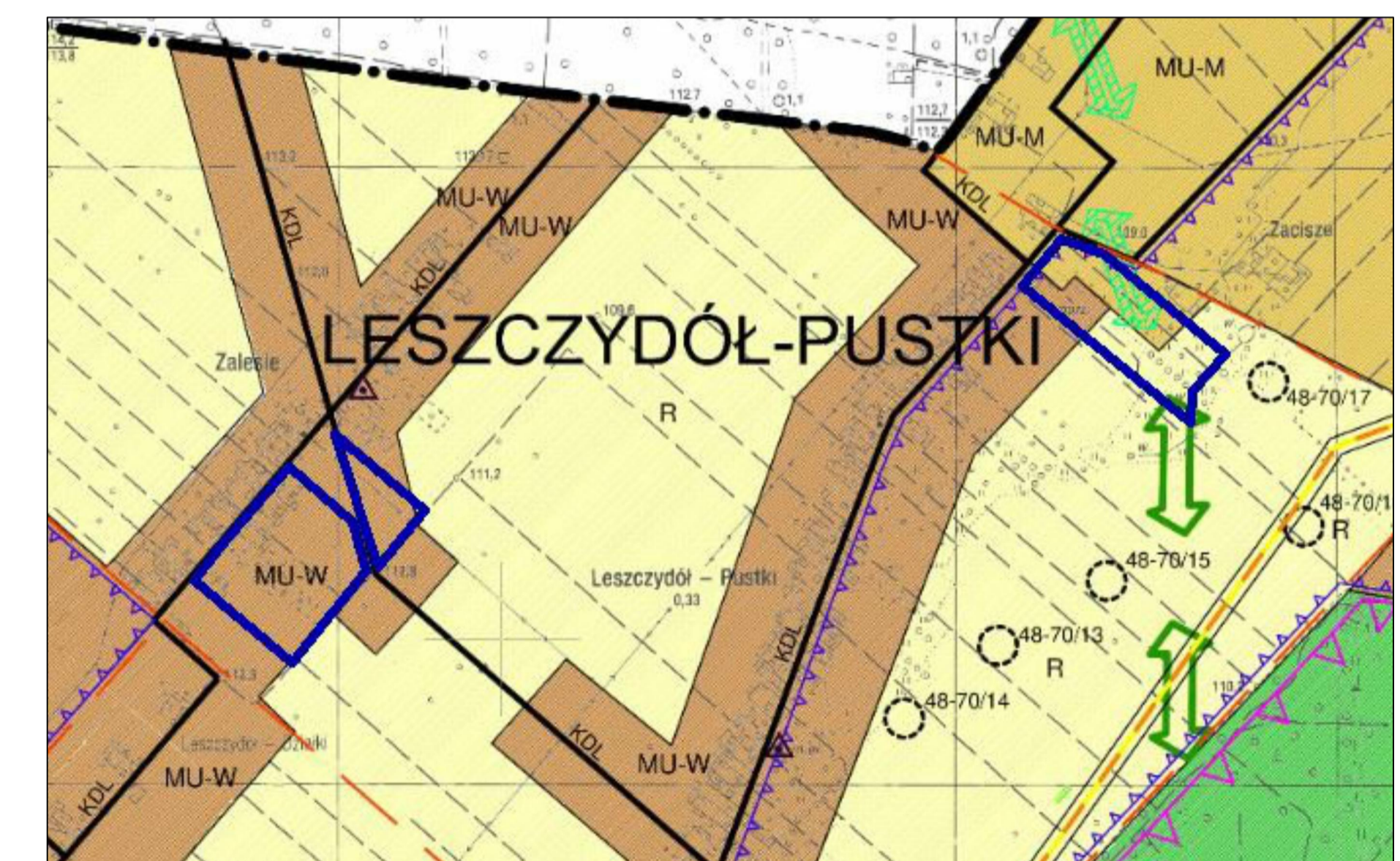
PROJEKT PLANU  
LESZCZYDÓŁ-PUSTKI

SKALA 1:2000



**LEGENDA**

USTALENIA PLANU	
	granica planu
	linie rozgraniczające tereny o różnym przeznaczeniu lub różnych zasadach zagospodarowania
	odległości zagospodarowania podane w metrach
	nieprzekraczalne linie zabudowy
PRZEZNACZENIE TERENU	
	MN10-12 tereny zabudowy mieszkaniowej jednorodzinnej
	R1 teren rolny
	KDL4 teren drogi publicznej klasy drogi lokalnej
	KDD10 teren drogi publicznej klasy drogi dojazdowej
OZNACZENIA INFORMACYJNE	
	granica gminy Wyszków
	granice obrębów ewidencyjnych
	linie rozgraniczające tereny o różnym przeznaczeniu lub różnych zasadach zagospodarowania poza obszarem planu



LEGENDA	
	granica opracowania - granica gminy
	granice obrębów geodezyjnych
	Środowisko przyrodnicze
	granica obszaru Natura 2000
	Środowisko kulturowe
	stanowiska archeologiczne w GEZ
	Przeznaczenie terenów
	tereny zabudowy mieszkaniowo - usługowej wiejskiej
	tereny zabudowy mieszkaniowo - usługowej miejskiej
	R tereny rolniczej przestrzeni produkcyjnej
	Ls tereny lasów
Infrastruktura techniczna	
	KDL drogi lokalne (powiatowe, gminne)
	gazociąg wysokiego ciśnienia DN250 wraz ze strefą ochronną
	lokalne ciągi ekologiczne
	orientacyjne przebiegi migracji drobnej zwierzyny przez tereny ze wskaźnikiem pozostawienia wyższego wskaźnika powierzchni biologicznie czynnej w miarę
	granice obszarów, dla których gmina zamierza sporządzić miejscowe plany zagospodarowania przestrzennego

GRANICA PLANU  
WYRYS ZE STUDIUM UWARUNKOWAŃ I KIERUNKÓW ZAGOSPODAROWANIA PRZESTRZENNEGO GMINY WYSZKÓW ZATWIERDZONEGO UCHWAŁĄ NR XXVIII/280/16 RADY MIEJSKIEJ W WYSZKOWIE Z DNIA 27 PAŹDZIERNIKA 2016 R.

TYTUŁ OPRACOWANIA:	MIEJSCOWY PLAN ZAGOSPODAROWANIA PRZESTRZENNEGO GMINY WYSZKÓW DLA WYBRANYCH TERENÓW POŁOŻONYCH W MIEJSCOWOŚCIACH: TULEWO, TULEWO GÓRNE, RYBNO, RYBIENKO NOWE, RYBIENKO STARE, LESZCZYDÓŁ - NOWINY, LESZCZYDÓŁ - PUSTKI, LESZCZYDÓŁ STARY, LESZCZYDÓŁ - PODWIELĄTKI, ŁOSINNO
OPRACOWAŁ:	BIURO PLANOWANIA ROZWOJU LOKALNEGO "SZKIKAGO" ADAM WILIŃSKI 05-500 PIASECZNO, UL. ALBATROSÓW 9/17
ZESPÓŁ AUTORSKI:	MGR ADAM WILIŃSKI - KIEROWNIK ZESPOŁU, NR Z-466/KW/311/2014 MGR INŻ. ALEKSANDRA KALKA
DATA:	KWIECIEŃ 2022
SKALA:	1:2000