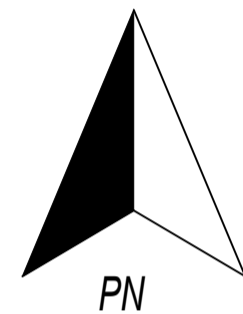
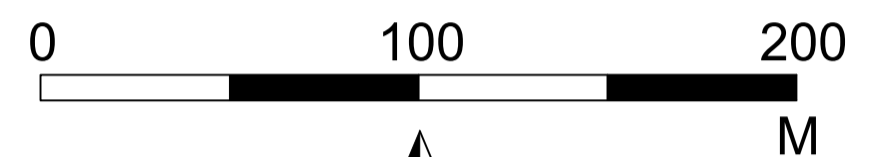


MIEJSCOWY PLAN ZAGOSPODAROWANIA PRZESTRZENNEGO GMINY WYSZKÓW DLA WYBRANYCH TERENÓW POŁOŻONYCH W MIEJSCOWOŚCIACH: TULEWO, TULEWO GÓRNE, RYBNO, RYBIENKO NOWE, RYBIENKO STARE, LESZCZYDÓŁ - NOWINY, LESZCZYDÓŁ - PUSTKI, LESZCZYDÓŁ STARY, LESZCZYDÓŁ - PODWIELĄTKI, ŁOSINNO

ZAŁĄCZNIK NR 10 DO UCHWAŁY NR
RADY MIEJSKIEJ W WYSZKOWIE Z DNIA 2022 R.

PROJEKT PLANU
RYBIENKO STARE

SKALA 1:2000



LEGENDA

USTALENIA PLANU

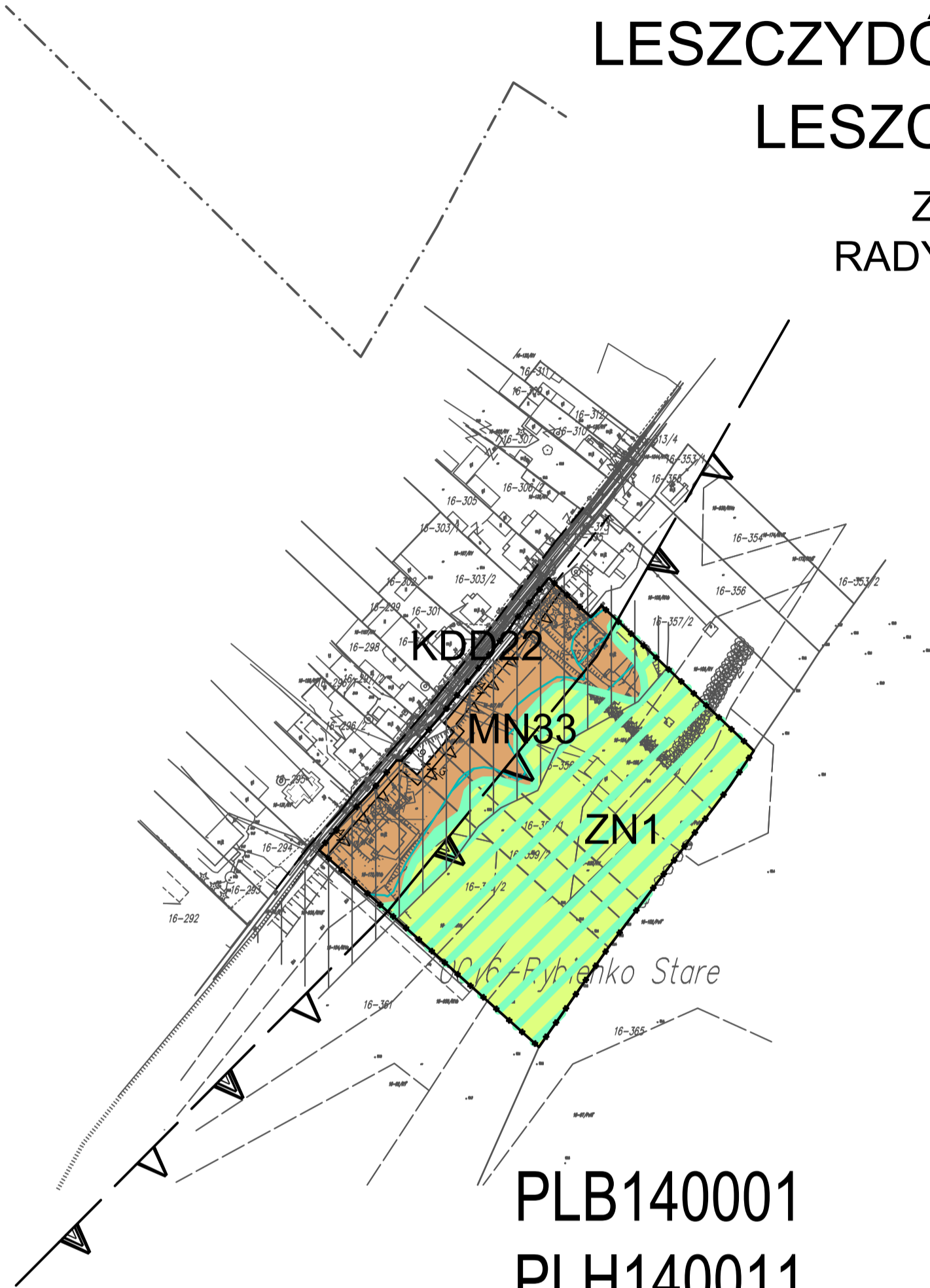
	granica planu
	linie rozgraniczające tereny o różnym przeznaczeniu lub różnych zasadach zagospodarowania
	odległości zagospodarowania podane w metrach
	nieprzekraczalne linie zabudowy

PRZEZNACZENIE TERENU

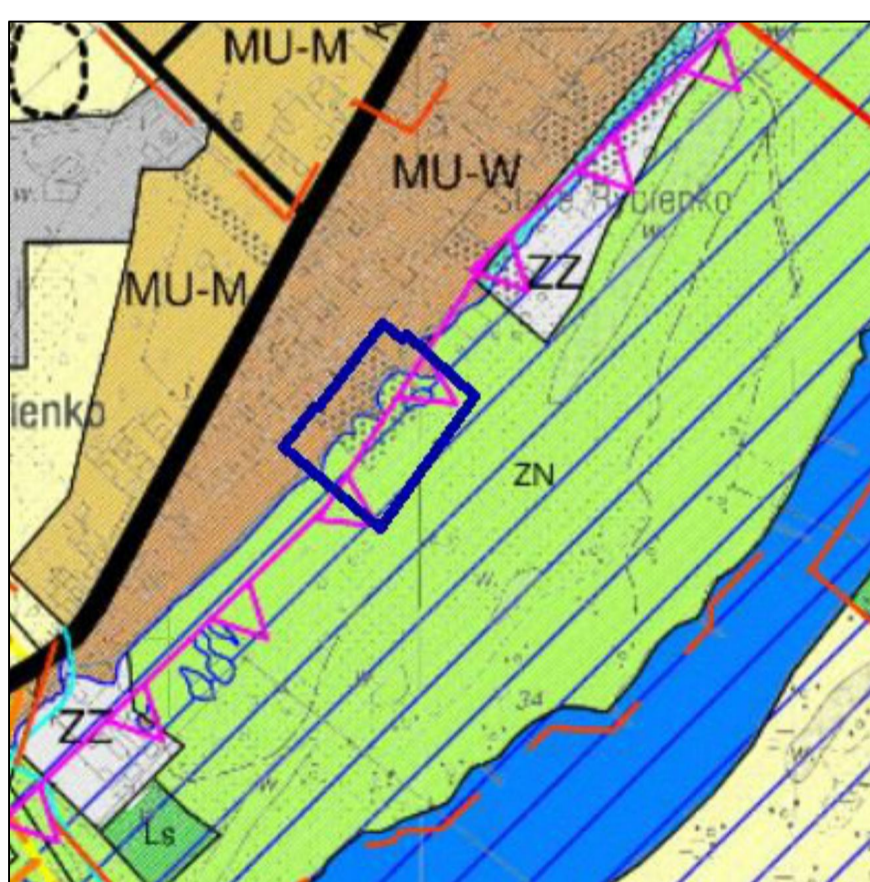
MN33	teren zabudowy mieszkaniowej jednorodzinnej
ZN1	teren zieleni nieurządzonej
KDD22	teren drogi publicznej klasy drogi dojazdowej

OZNACZENIA INFORMACYJNE

	granica obrębów ewidencyjnych
	linie rozgraniczające tereny o różnym przeznaczeniu lub różnych zasadach zagospodarowania poza obszarem planu
PLB140001	granica obszaru Natura 2000 wraz z nazwą obszaru
	obszar szczególnego zagrożenia powodzią
	obszary, na których prawdopodobieństwo wystąpienia powodzi jest niskie i wynosi raz na 500 lat lub na których istnieje prawdopodobieństwo wystąpienia zdarzenia ekstremalnego
	granica skarpy doliny Bugu
	obszar potencjalnie zagrożony ruchami masowymi ziemi



PLB140001
PLH140011



WYRYS ZE STUDIUM UWARUNKOWAŃ I KIERUNKÓW ZAGOSPODAROWANIA PRZESTRZENNEGO GMINY WYSZKÓW ZATWIERDZONEGO UCHWAŁĄ NR XXVIII/280/16 RADY MIEJSKIEJ W WYSZKOWIE Z DNIA 27 PAŹDZIERNIKA 2016 R.

— GRANICA PLANU

LEGENDA

	granica opracowania - granica gminy	PT	tereny obsługi technicznej miasta
	granice obrębów geodezyjnych	ZZ	tereny obszaru szczególnego zagrożenia powodzią, zurbanizowane
Środowisko przyrodnicze			
	granica obszaru Natura 2000	R	tereny rolniczej przestrzeni produkcyjnej
	obszar szczególnego zagrożenia powodzią	ZN	tereny zieleni nieurządzonej, nieużytki, łąki, doliny rzek, wyspy
	powierzchniowe wody śródlądowe - ciek, rowy	Ls	tereny lasów
Przeznaczenie terenów			
MU-W	tereny zabudowy mieszkaniowo - usługowej wiejskiej	WS	tereny wód powierzchniowych
MU-M	tereny zabudowy mieszkaniowo - usługowej miejskiej	KDZ	drogi zbiorcze (wojewódzkie, powiatowe, gminne)
		KDL	drogi lokalne (powiatowe, gminne)
			gazociąg wysokiego ciśnienia DN250 wraz ze strefą ochronną

TYTUŁ OPRACOWANIA:	MIEJSCOWY PLAN ZAGOSPODAROWANIA PRZESTRZENNEGO GMINY WYSZKÓW DLA WYBRANYCH TERENÓW POŁOŻONYCH W MIEJSCOWOŚCIACH: TULEWO, TULEWO GÓRNE, RYBNO, RYBIENKO NOWE, RYBIENKO STARE, LESZCZYDÓŁ - NOWINY, LESZCZYDÓŁ - PUSTKI, LESZCZYDÓŁ STARY, LESZCZYDÓŁ - PODWIELĄTKI, ŁOSINNO		
OPRACOWAŁ:	BIURO PLANOWANIA ROZWOJU LOKALNEGO "SZIKAGO" ADAM WILIŃSKI 05-500 PIASECZNO, UL. ALBATROSÓW 9/17		
ZESPÓŁ AUTORSKI:	MGR ADAM WILIŃSKI - KIEROWNIK ZESPOŁU, NR Z-466/KW/311/2014 MGR INŻ. ALEKSANDRA KAŁKA		
DATA:	KWIECIEŃ 2022	SKALA:	1:2000