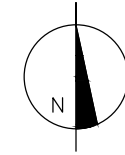
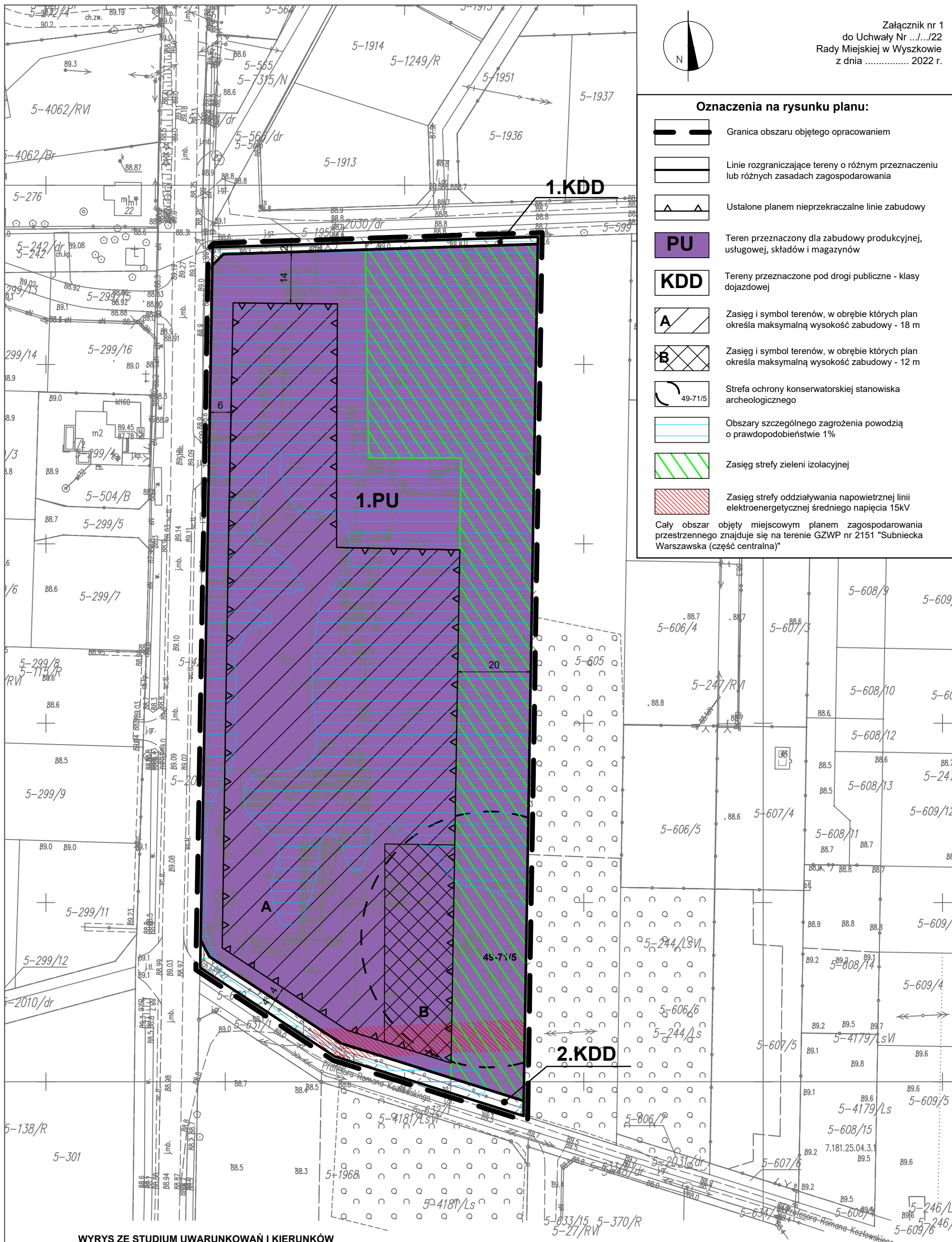


MIEJSCOWY PLAN ZAGOSPODAROWANIA PRZESTRZENNEGO GMINY WYSZKÓW DLA WYBRANEGO TERENU PRZEMYSŁOWEGO W OBRĘBIE GEODEZYJNYM KAMIĘNCZYK SKALA 1:1000

Załącznik nr 1
do Uchwały Nr .../.../22
Rady Miejskiej w Wyszkowie
z dnia 2022 r.

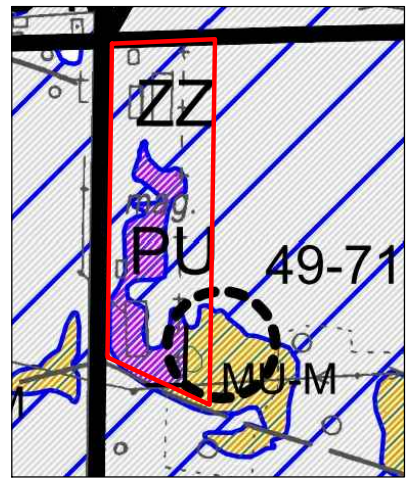


Oznaczenia na rysunku planu:

	Granica obszaru objętego opracowaniem
	Linie rozgraniczające tereny o różnym przeznaczeniu lub różnych zasadach zagospodarowania
	Ustalone planem nieprzekraczalne linie zabudowy
	PU Teren przeznaczony dla zabudowy produkcyjnej, usługowej, składów i magazynów
	KDD Tereny przewidziane pod drogi publiczne - klasy dojazdowej
	A Zasięg i symbol terenów, w obrębie których plan określa maksymalną wysokość zabudowy - 18 m
	B Zasięg i symbol terenów, w obrębie których plan określa maksymalną wysokość zabudowy - 12 m
	Strefa ochrony konserwatorskiej stanowiska archeologicznego
	Obszary szczególnego zagrożenia powodzią o prawdopodobieństwie 1%
	Zasięg strefy zieleni izolacyjnej
	Zasięg strefy oddziaływania napowietrznej linii elektroenergetycznej średniego napięcia 15kV

C cały obszar objęty miejscowym planem zagospodarowania przestrzennego znajduje się na terenie GZWP nr 2151 "Subniecka Warszawska (część centralna)"

WYRYS ZE STUDIUM UWARUNKÓW I KIERUNKÓW ZAGOSPODAROWANIA PRZESTRZENNEGO GMINY WYSZKÓW



GARD - Pracownia Urbanistyczno - Architektoniczna - mgr inż. arch. Anna Woźnicka siedziba: ul. Traktorowa 43/2, 91-117 Łódź; pracownia: ul. Telefoniczna 46F, 92-016 Łódź NIP 947-106-73-33, REGON 100834104; tel.: +48 530 641 655; +48 509 959 368; biurogard@gmail.com		
MIEJSCOWY PLAN ZAGOSPODAROWANIA PRZESTRZENNEGO GMINY WYSZKÓW DLA WYBRANEGO TERENU PRZEMYSŁOWEGO W OBRĘBIE GEODEZYJNYM KAMIĘNCZYK		
Etap III:	PROJEKT PLANU	skala 1 : 1 000
Autorzy opracowania:	główny projektant: mgr inż. arch. Anna Woźnicka projektant: inż. Tomasz Mikołajczyk udział w opracowaniu: mgr Karolina Bursztynowicz	
Miejsce, data:	Łódź, luty 2022 r.	Zał nr 1