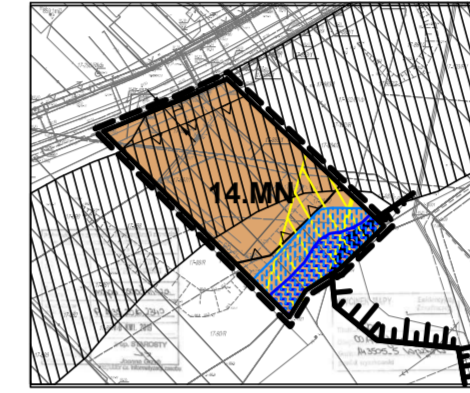
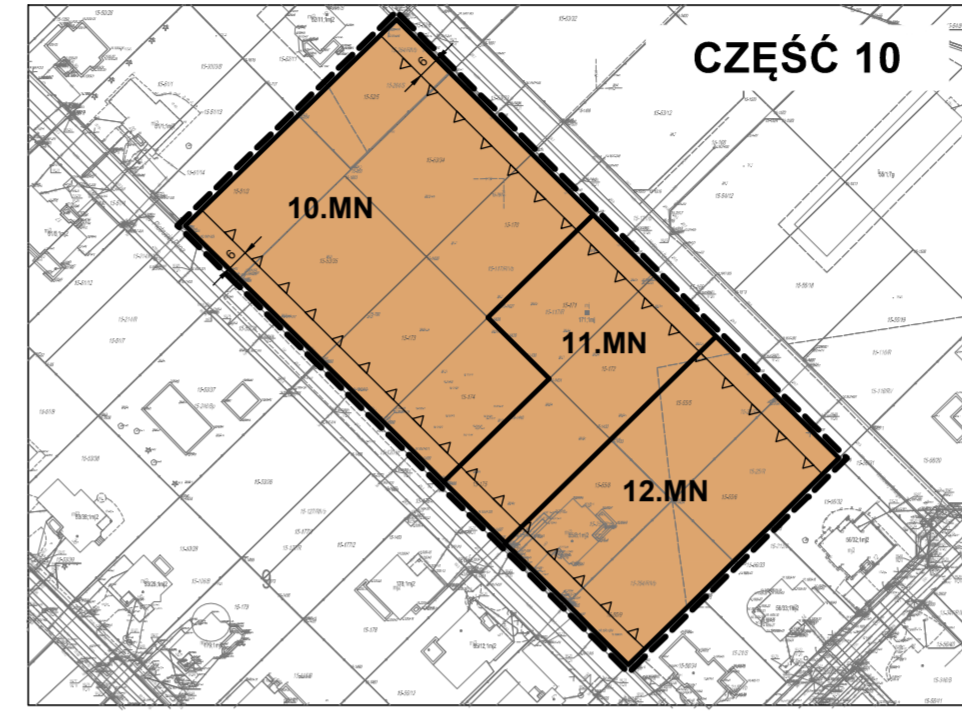
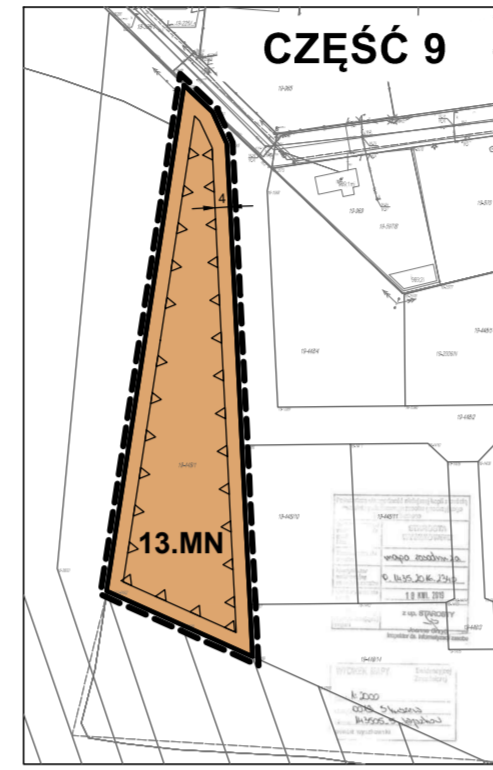
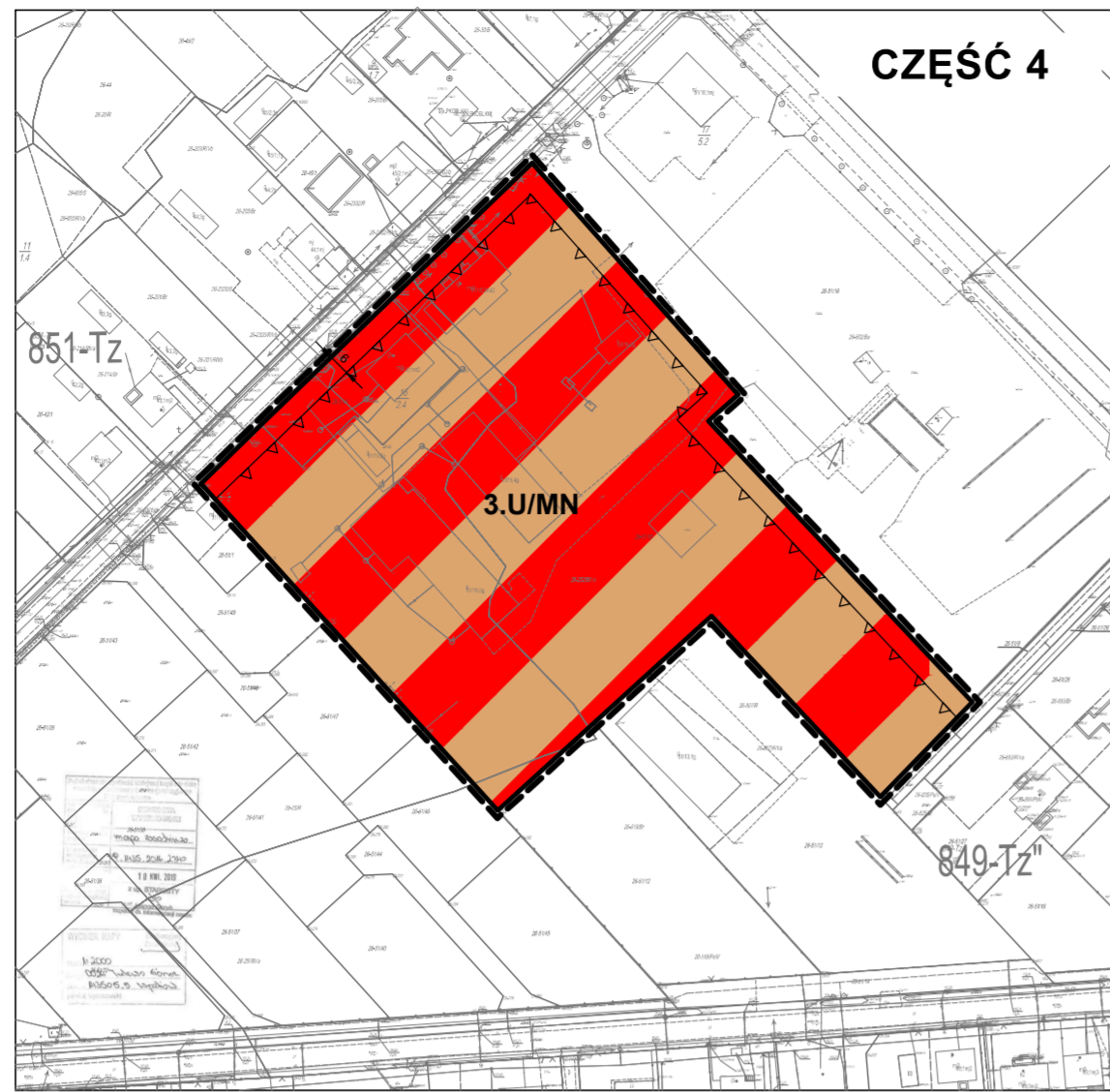
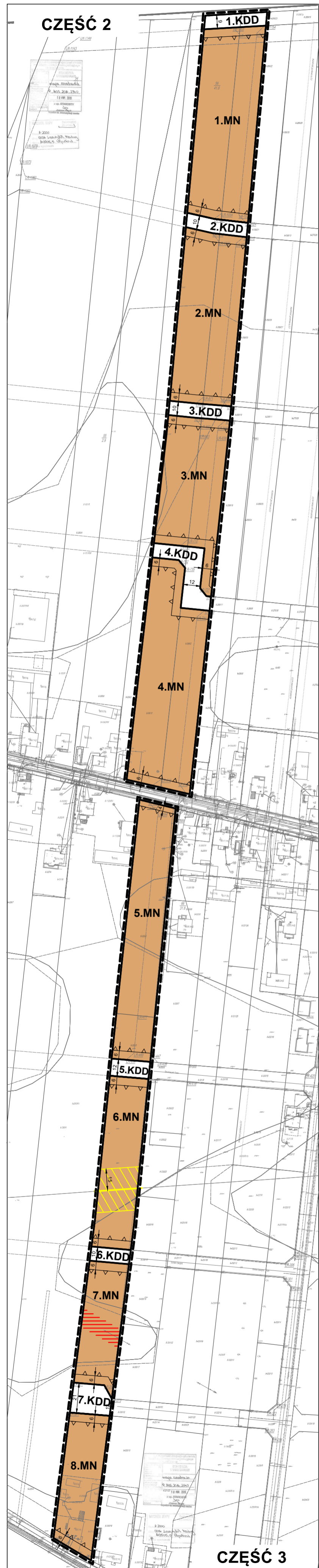
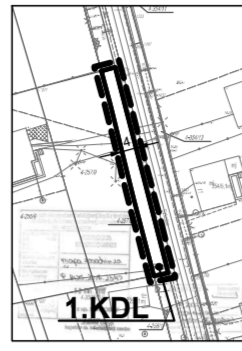


MIEJSCOWY PLAN ZAGOSPODAROWANIA PRZESTRZENNEGO GMINY WYSZKÓW DLA WYBRANYCH TERENÓW POŁOŻONYCH W MIEJSCOWOŚCIACH: RYBIENKO STARE, LESZCZYDÓŁ-NOWINY, TULEWO GÓRNE, RYBNO, GULCZEWO, SKUSZEW, RYBIENKO NOWE ETAP I

Załącznik nr 1
do Uchwały Nr .../.../21
Rady Miejskiej w Wyszkowie
z dnia 2021 r.

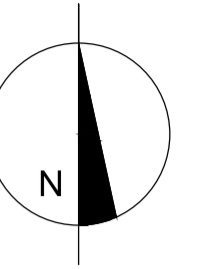


CZĘŚĆ 8

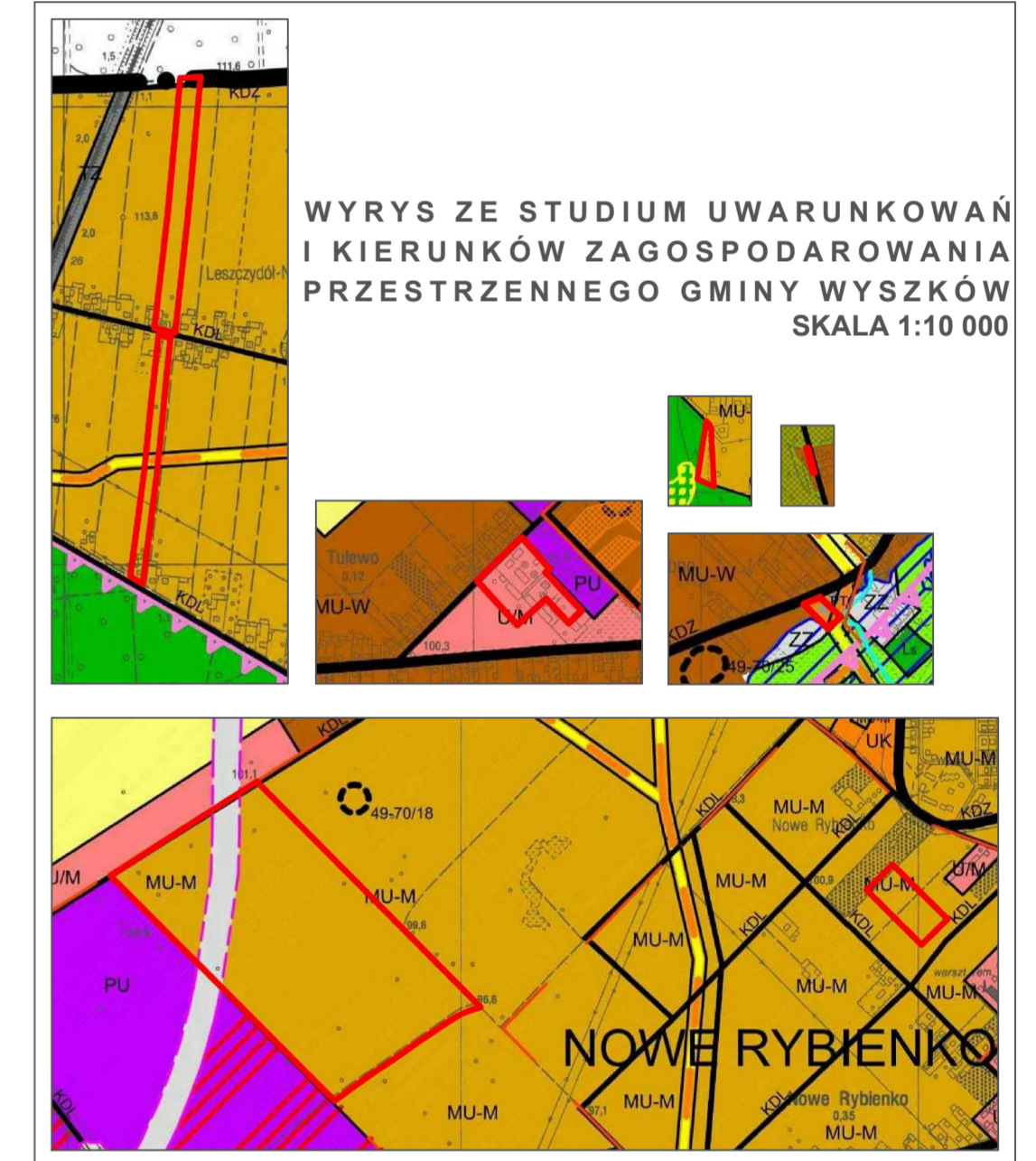
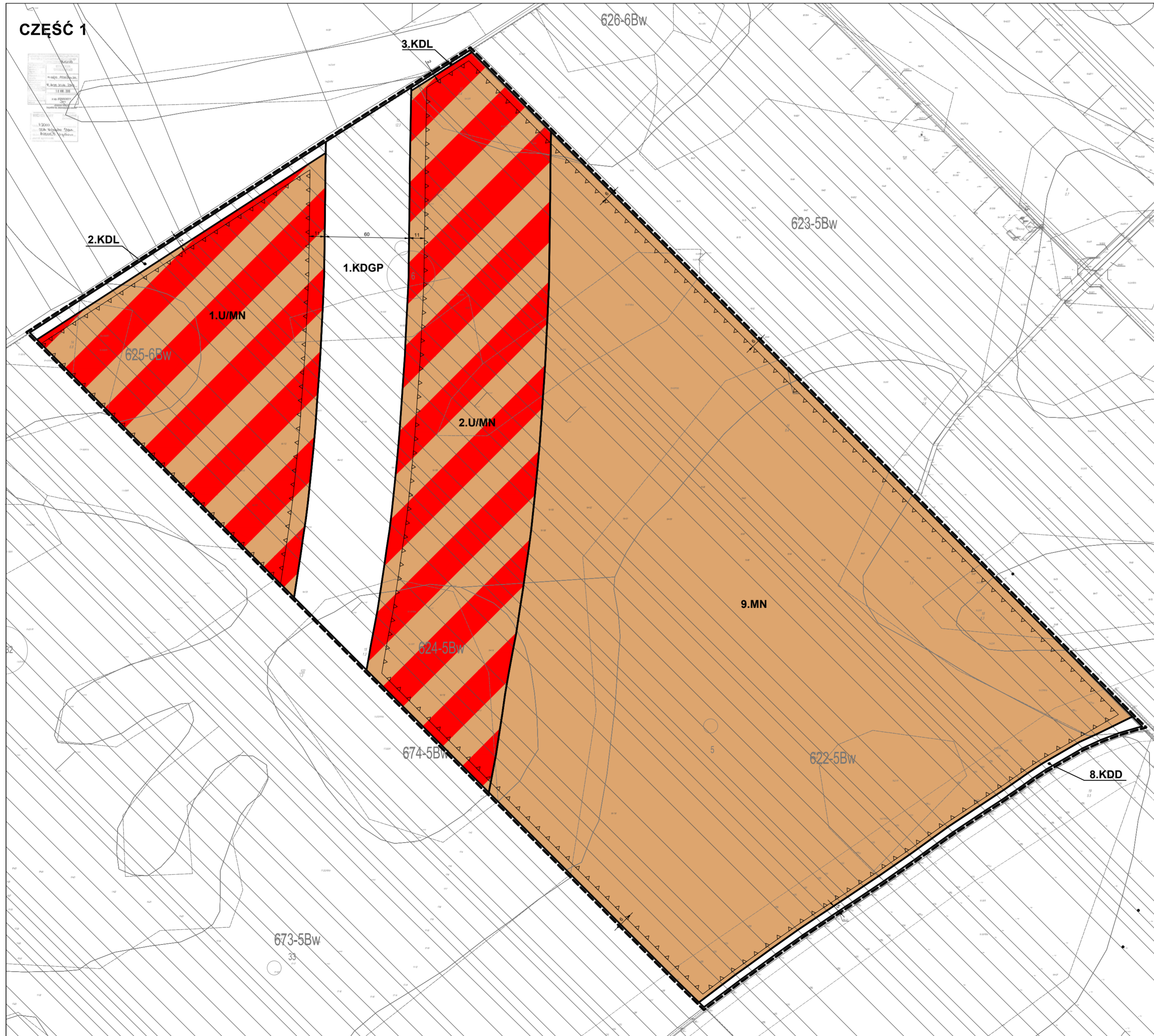


CZĘŚĆ 7

- OZNACZENIA NA RYSUNKU:**
- Granicz obszaru objętego planem
 - Ustalone planem granice wydziałonych terenów - linie o różnym przeznaczeniu lub różnych sposobach zagospodarowania
 - Ustalone planem nieprzekraczalny linie zabudowy
 - MN** Tereny przeznaczone dla zabudowy mieszkaniowej jednorodzinnej
 - U/MN** Tereny przeznaczone dla zabudowy usługowej z dopuszczeniem zabudowy mieszkaniowej jednorodzinnej
 - KDGP** Teren przeznaczony pod drogę publiczną - główną ruchu przyspieszonego
 - KDL** Tereny przeznaczone pod drogę publiczną - lokalną
 - KDD** Tereny przeznaczone pod drogę publiczną - dojazdową
 - Zasięg strefy potencjalnego przekroczenia dopuszczalnego poziomu promieniowania elektromagnetycznego
 - Gazociąg wysokiego ciśnienia 250 (PN 6,3 MPA) wraz ze strefą kontrolowaną
 - Obszary zagrożone powodzią o prawdopodobieństwie 10%
 - Obszary zagrożone powodzią o prawdopodobieństwie 1%
 - Zasięg skarpy doliny Bugu (krawędź górna skarpy)
 - Zasięg obszarów potencjalnie zagrożonych ruchami masowymi ziemi



Część 8 i 9 w całości znajdują się w granicach obszaru Natura 2000 Dolina Dolnego Bugu PLB 140001



LEGENDA

	granicz obszaru objętego planem		tereny przeznaczone dla zabudowy mieszkaniowej jednorodzinnej		tereny zagrożone powodzią o prawdopodobieństwie 10%
	ustalone planem granice wydziałonych terenów		tereny przeznaczone dla zabudowy usługowej z dopuszczeniem zabudowy mieszkaniowej jednorodzinnej		obszary zagrożone powodzią o prawdopodobieństwie 1%
	ustalone planem nieprzekraczalny linie zabudowy		tereny przeznaczony pod drogę publiczną - główną ruchu przyspieszonego		obszary zagrożone powodzią o prawdopodobieństwie 1%
	tereny przeznaczone dla zabudowy mieszkaniowej jednorodzinnej		tereny przeznaczone pod drogę publiczną - lokalną		zasięg skarpy doliny Bugu
	tereny przeznaczone dla zabudowy usługowej z dopuszczeniem zabudowy mieszkaniowej jednorodzinnej		tereny przeznaczone pod drogę publiczną - dojazdową		zasięg obszarów potencjalnie zagrożonych ruchami masowymi ziemi
	tereny przeznaczony pod drogę publiczną - główną ruchu przyspieszonego		zasięg strefy potencjalnego przekroczenia dopuszczalnego poziomu promieniowania elektromagnetycznego		
	obszary zagrożone powodzią o prawdopodobieństwie 10%		gazociąg wysokiego ciśnienia 250 (PN 6,3 MPA) wraz ze strefą kontrolowaną		
	obszary zagrożone powodzią o prawdopodobieństwie 1%				
	zasięg skarpy doliny Bugu				
	zasięg obszarów potencjalnie zagrożonych ruchami masowymi ziemi				

SKALA 0 50 100 m

LUBS - Planowanie Przestrzenne - Anna Wozniak i Rybno Mazowiec Sp. z o.o. z siedzibą w Łosicach ul. Trafiłowa 432 91-117 Łosice KRS 00008214, NIP 547-198-10-12, REGON 207540222 adres do korespondencji ul. Trafiłowa 437, 90-016 Łosice, tel. 53955556, biuro@ppm.pl		
MIEJSCOWY PLAN ZAGOSPODAROWANIA PRZESTRZENNEGO GMINY WYSZKÓW DLA WYBRANYCH TERENÓW POŁOŻONYCH W MIEJSCOWOŚCIACH: RYBIENKO STARE, LESZCZYDÓŁ-NOWINY, TULEWO GÓRNE, RYBNO, GULCZEWO, SKUSZEW, RYBIENKO NOWE - ETAP I		
Opracowanie:	PROJEKT MIEJSCOWEGO PLANU ZAGOSPODAROWANIA PRZESTRZENNEGO	Skala 1:2 000
Autorzy opracowania:	główny projektant: mgr inż. arch. Anna Wozniak projektant planu: inż. Tomasz Mikolajczyk uczestnik w opracowaniu: mgr Karolina Merck	
Miejsc. data:	Łosice, listopad 2021 r.	Zał. nr 1