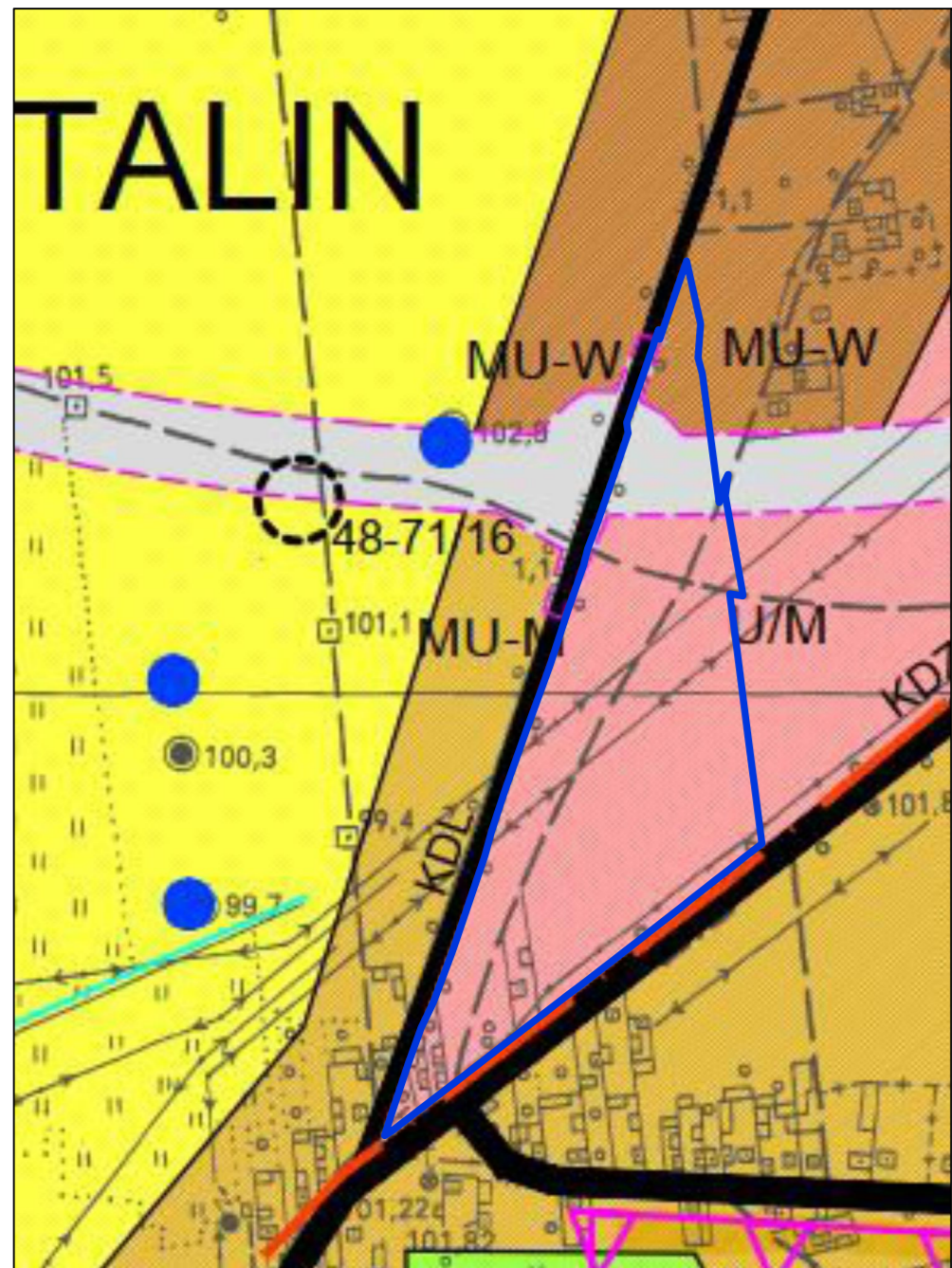
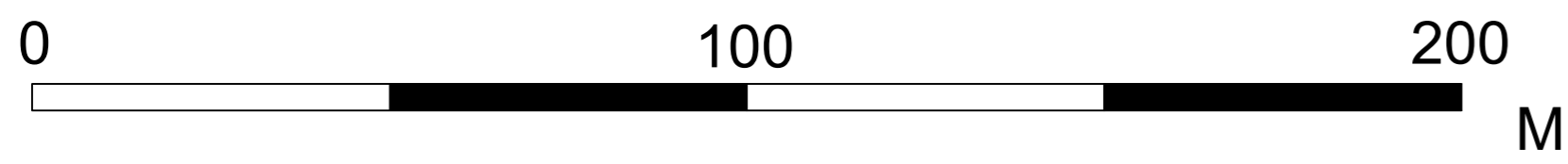


MIEJSCOWY PLAN ZAGOSPODAROWANIA PRZESTRZENNEGO GMINY WYSZKÓW DLA WYBRANEGO TERENU POŁOŻONEGO W MIEJSCOWOŚCI NATALIN

ZAŁĄCZNIK NR 1 DO UCHWAŁY NR
RADY MIEJSKIEJ W WYSZKOWIE Z DNIA 2023 R.

PROJEKT PLANU

SKALA 1:1000



LEGENDA

	granice obrębów geodezyjnych
Przeznaczenie terenów	
	tereny zabudowy mieszkaniowo - usługowej wiejskiej
	tereny zabudowy usługowo - mieszkaniowej
Infrastruktura techniczna	
	drogi zbiorcze (wojewódzkie, powiatowe, gminne)
	drogi lokalne (powiatowe, gminne)
	teren zarezerwowany pod możliwą realizację obwodnicy miasta Wyszkowa

GRANICA PLANU

WYRYS ZE STUDYUM UWARUNKOWAŃ I KIERUNKÓW ZAGOSPODAROWANIA PRZESTRZENNEGO GMINY WYSZKÓW ZATWIERDZONEGO UCHWAŁĄ NR XXVIII/280/16 RADY MIEJSKIEJ W WYSZKOWIE Z DNIA 27 PAŹDZIERNIKA 2016 R.

LEGENDA

USTALENIA PLANU

	granica planu
	linie rozgraniczające tereny o różnym przeznaczeniu lub różnych zasadach zagospodarowania
	odległości zagospodarowania podane w metrach
	nieprzekraczalne linie zabudowy
	kapliczka objęta ochroną
	strefa potencjalnego przekroczenia dopuszczalnego poziomu promieniowania elektromagnetycznego od napowietrznych linii elektroenergetycznych średniego napięcia

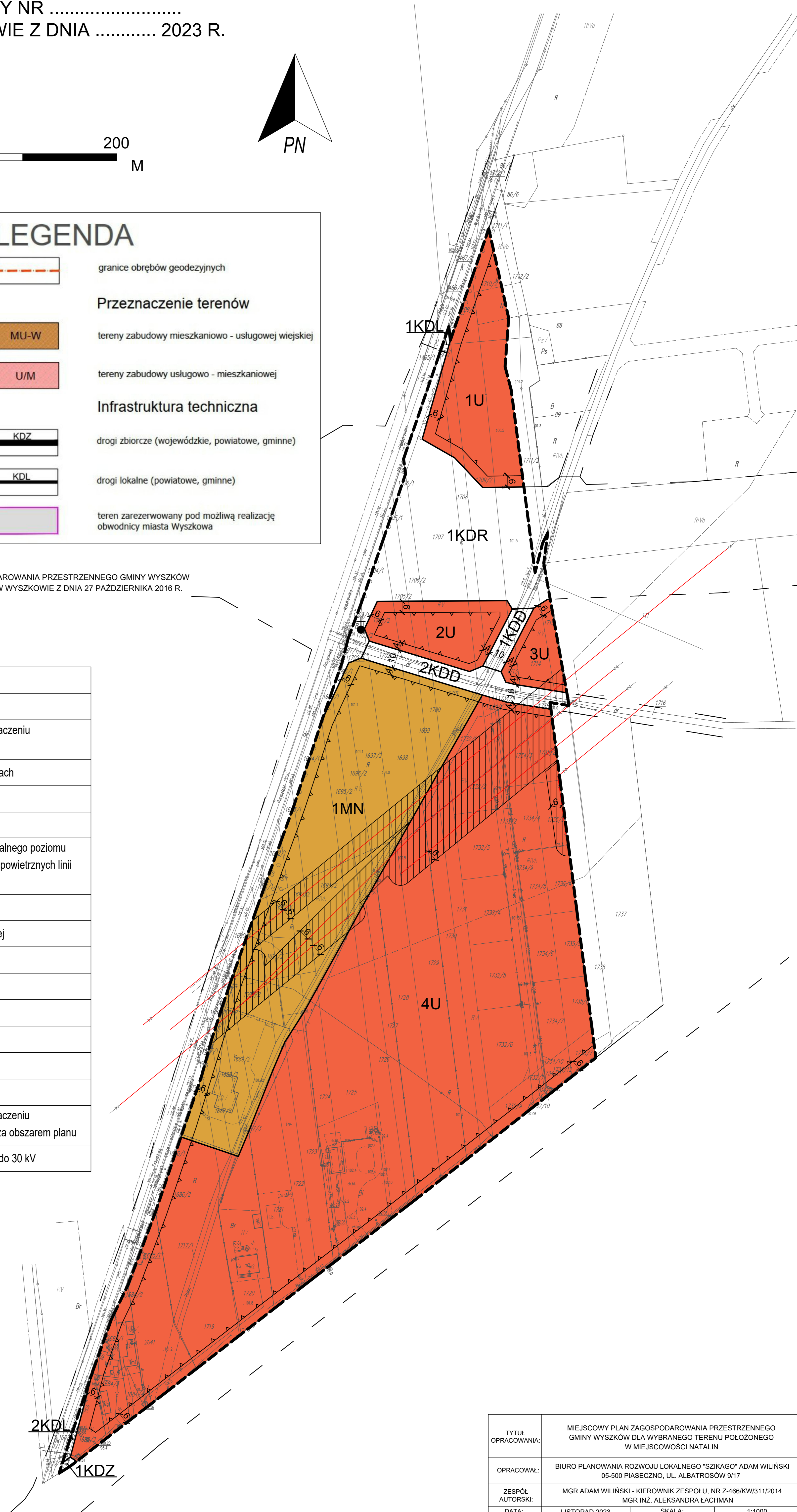
Przeznaczenie terenów

	MN	teren zabudowy mieszkaniowej jednorodzinnej
	U	tereny usług
	KDR	teren drogi głównej ruchu przyspieszonego
	KDZ	teren drogi zbiorczej
	KDL	tereny dróg lokalnych
	KDD	tereny dróg dojazdowych

OZNACZENIA INFORMACYJNE

	linie rozgraniczające tereny o różnym przeznaczeniu lub różnych zasadach zagospodarowania poza obszarem planu
	linie elektroenergetyczne średniego napięcia do 30 kV

układ współrzędnych: Układ 2000 Strefa 7
źródło pochodzenia mapy: Starostwo Powiatowe



TYTUŁ OPRACOWANIA:	MIEJSCOWY PLAN ZAGOSPODAROWANIA PRZESTRZENNEGO GMINY WYSZKÓW DLA WYBRANEGO TERENU POŁOŻONEGO W MIEJSCOWOŚCI NATALIN
OPRACOWAŁ:	BIURO PLANOWANIA ROZWOJU LOKALNEGO "SZIKAGO" ADAM WILIŃSKI 05-500 PIASECZNO, UL. ALBATROSÓW 9/17
ZESPÓŁ AUTORSKI:	MGR ADAM WILIŃSKI - KIEROWNIK ZESPOŁU, NR Z-466/KW/311/2014 MGR INŻ. ALEKSANDRA LACHMAN
DATA:	LISTOPAD 2023
SKALA:	1:1000