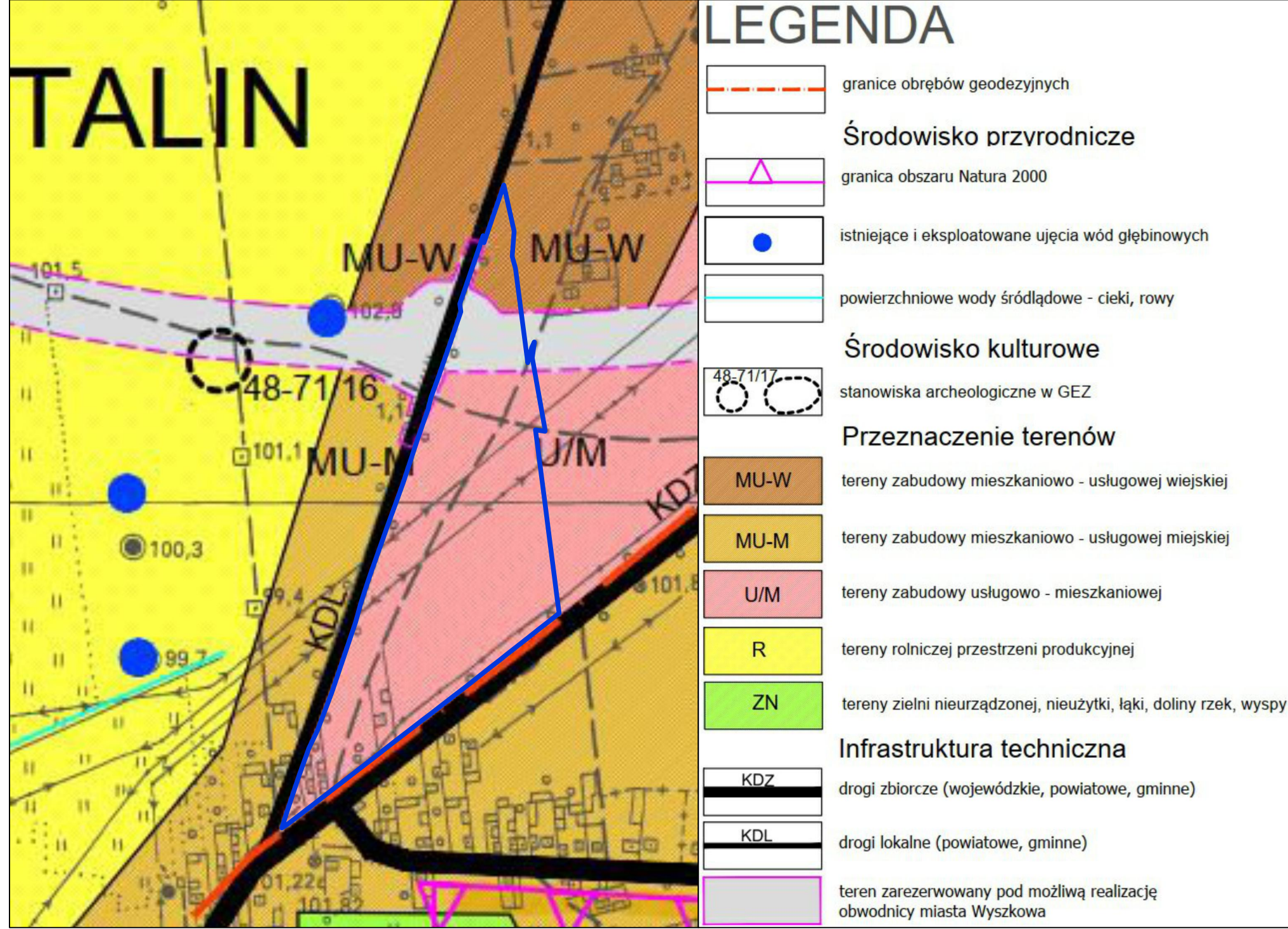

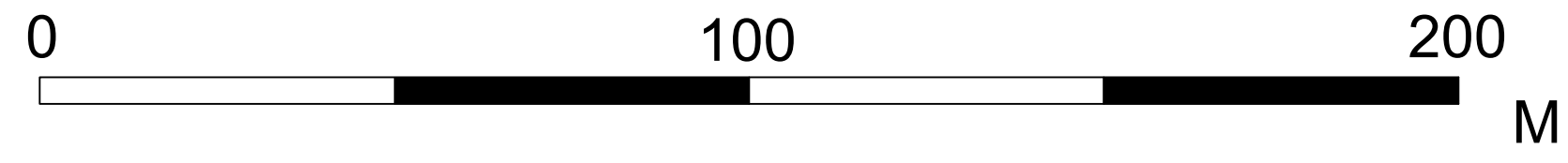


MIEJSCOWY PLAN ZAGOSPODAROWANIA PRZESTRZENNEGO GMINY WYSZKÓW DLA WYBRANEGO TERENU POŁOŻONEGO W MIEJSCOWOŚCI NATALIN

ZAŁĄCZNIK NR 1 DO UCHWAŁY NR LXVI/739/24
RADY MIEJSKIEJ W WYSZKOWIE Z DNIA 15 LUTEGO 2024 R.

SKALA 1:1000



LEGENDA

	granice obrębów geodezyjnych
Środowisko przyrodnicze	
	granica obszaru Natura 2000
	istniejące i eksploatowane ujęcia wód głębinowych
	powierzchniowe wody śródlądowe - ciekły, rowy
Środowisko kulturowe	
	stanowiska archeologiczne w GEZ
Przeznaczenie terenów	
	MU-W tereny zabudowy mieszkaniowo - usługowej wiejskiej
	MU-M tereny zabudowy mieszkaniowo - usługowej miejskiej
	U/M tereny zabudowy usługowo - mieszkaniowej
	R tereny rolniczej przestrzeni produkcyjnej
	ZN tereny zieleni nieurządzonej, nieużytki, łąki, doliny rzek, wyspy
Infrastruktura techniczna	
	KDZ drogi zbiorcze (wojewódzkie, powiatowe, gminne)
	KDL drogi lokalne (powiatowe, gminne)
	teren zarezerwowany pod możliwą realizacją obwodnicy miasta Wyszkiwa

GRANICA PLANU

WYRYS ZE STUDIUM UWARUNKOWAŃ I KIERUNKÓW ZAGOSPODAROWANIA PRZESTRZENNEGO GMINY WYSZKÓW ZATWIERDZONEGO UCHWAŁĄ NR XXVIII/280/16 RADY MIEJSKIEJ W WYSZKOWIE Z DNIA 27 PAŹDZIERNIKA 2016 R.

LEGENDA

USTALENIA PLANU

	granica obszaru objętego planem miejscowym
	linie rozgraniczające tereny o różnym przeznaczeniu lub różnych zasadach zagospodarowania
	odległości zagospodarowania podane w metrach
	nieprzekraczalne linie zabudowy
	kapliczka objęta ochroną
	strefa potencjalnego przekroczenia dopuszczalnego poziomu promieniowania elektromagnetycznego od napowietrznych linii elektroenergetycznych średniego napięcia

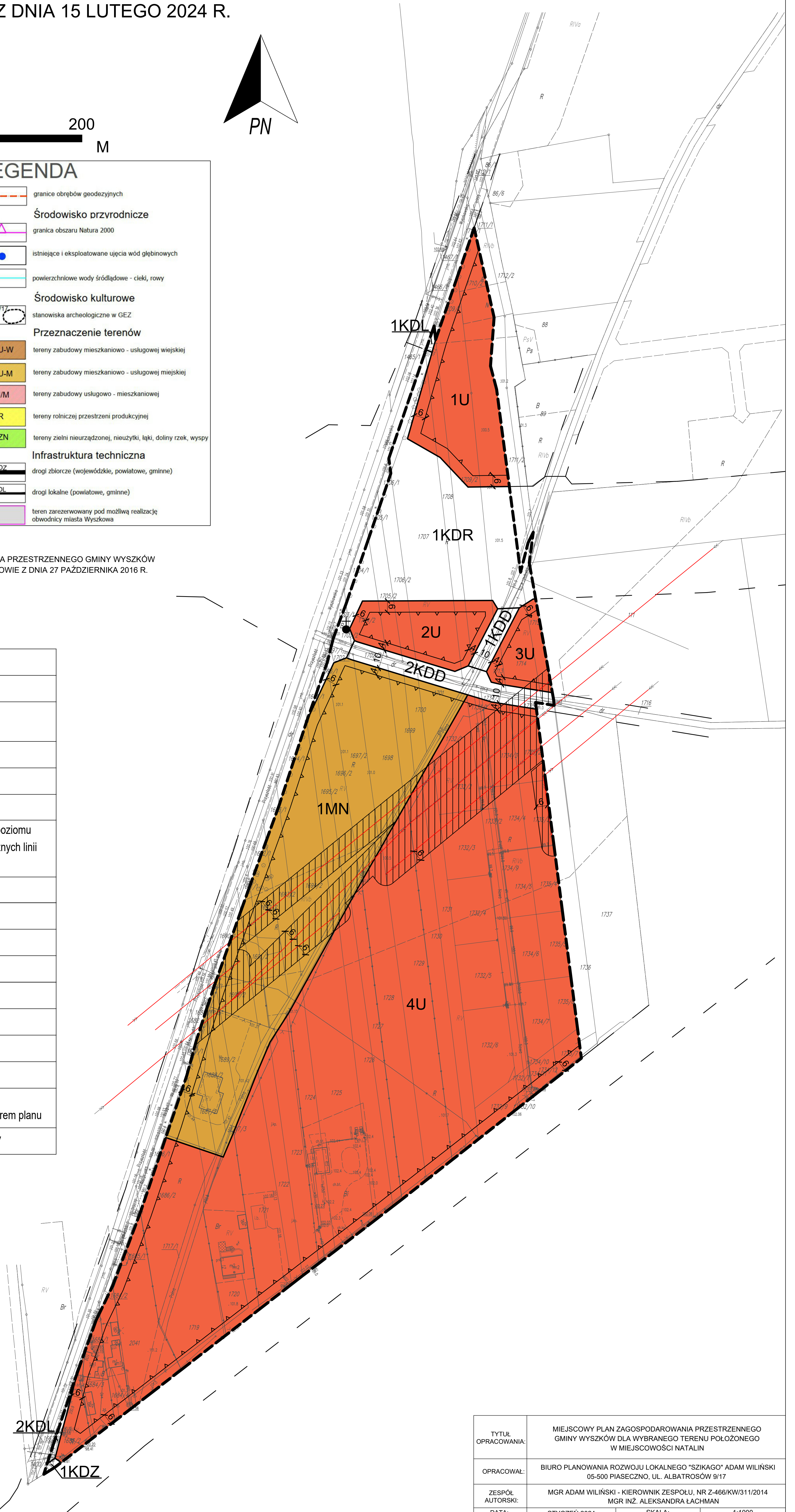
Przeznaczenie terenów

	MN teren zabudowy mieszkaniowej jednorodzinnej
	U tereny usług
	KDR teren drogi głównej ruchu przyspieszonego
	KDZ teren drogi zbiorczej
	KDL tereny dróg lokalnych
	KDD tereny dróg dojazdowych

OZNACZENIA INFORMACYJNE

	linie rozgraniczające tereny o różnym przeznaczeniu lub różnych zasadach zagospodarowania poza obszarem planu
	linie elektroenergetyczne średniego napięcia do 30 kV

układ współrzędnych: Układ 2000 Strefa 7
źródło pochodzenia mapy: Starostwo Powiatowe



TYTUŁ OPRACOWANIA:	MIEJSCOWY PLAN ZAGOSPODAROWANIA PRZESTRZENNEGO GMINY WYSZKÓW DLA WYBRANEGO TERENU POŁOŻONEGO W MIEJSCOWOŚCI NATALIN
OPRACOWAŁ:	BIURO PLANOWANIA ROZWOJU LOKALNEGO "SZIKAGO" ADAM WILIŃSKI 05-500 PIASECZNO, UL. ALBATROSÓW 9/17
ZESPÓŁ AUTORSKI:	MGR ADAM WILIŃSKI - KIEROWNIK ZESPOŁU, NR Z-466/KW/311/2014 MGR INŻ. ALEKSANDRA LACHMAN
DATA:	STYCZEŃ 2024 SKALA: 1:1000