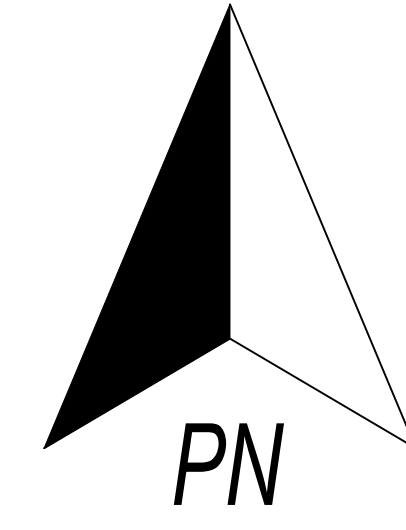
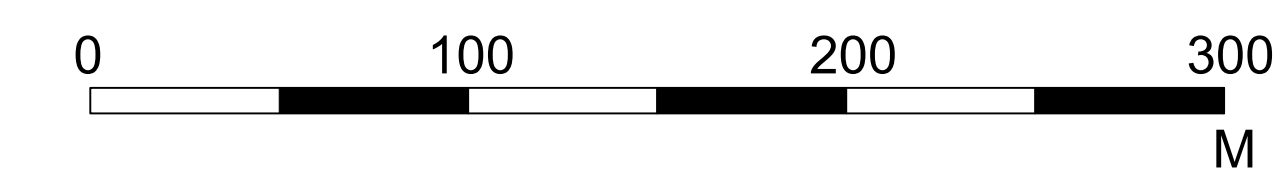


MIEJSCOWY PLAN ZAGOSPODAROWANIA PRZESTRZENNEGO GMINY WYSZKÓW DLA WYBRANYCH TERENÓW POŁOŻONYCH W MIEJSCOWOŚCIACH: LUCYNÓW, LUCYNÓW DUŻY, DESKURÓW, TUMANEK, SKUSZEW, KAMIEŃCZYK

ZAŁĄCZNIK NR 3 DO UCHWAŁY NR XLIX/559/22 RADY MIEJSKIEJ W WYSZKOWIE Z DNIA 29 WRZEŚNIA 2022 R.

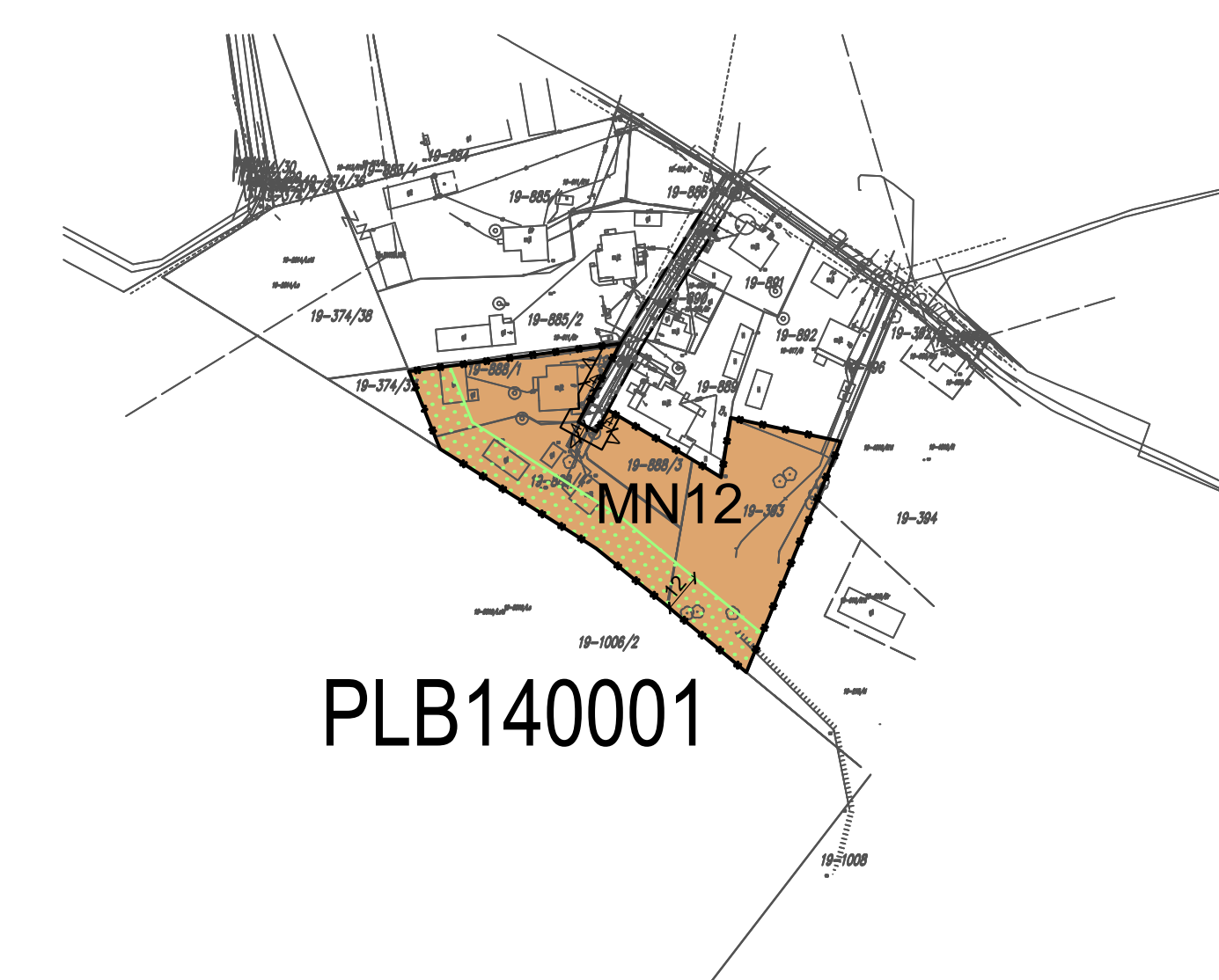
SKUSZEW

SKALA 1:2000



LEGENDA

USTALENIA PLANU	
	granica planu
	linie rozgraniczające tereny o różnym przeznaczeniu lub różnych zasadach zagospodarowania
	odległości zagospodarowania podane w metrach
	nieprzekraczalne linie zabudowy
	strefa ochronna linii elektroenergetycznych
	strefa ograniczeń sytuowania zabudowy od granicy lasu
Przeznaczenie terenów	
	MN12-20 tereny zabudowy mieszkaniowej jednorodzinnej
	ZL9-13 tereny lasów
	WS1 teren wód powierzchniowych
	KDL2 teren drogi publicznej klasy drogi lokalnej
	KDD4-8 tereny dróg publicznych klasy drogi dojazdowej
	KDW2,3 tereny dróg wewnętrznych
OZNACZENIA INFORMACYJNE	
	granice obrębów ewidencyjnych
	linie rozgraniczające tereny o różnym przeznaczeniu lub różnych zasadach zagospodarowania poza obszarem planu
	PLB140001 granica obszaru Natura 2000 wraz z nazwą obszaru
	granica obszaru wpisanego do rejestru zabytków
	nr rej. 907/293 nr rej. obszaru wpisanego do rejestru zabytków
	AZP 49-71/59 numer ewidencyjny stanowiska archeologicznego
	granica obszaru stanowiska archeologicznego
	obszar szczególnego zagrożenia powodzią
	obszary, na których prawdopodobieństwo wystąpienia powodzi jest niskie i wynosi raz na 500 lat lub na których istnieje prawdopodobieństwo wystąpienia zdarzenia ekstremalnego
	trasa projektowanej linii 400 kV - w budowie



LEGENDA

	granica opracowania - granica gminy		obiekty w GEZ		R1 tereny rolnicze (przeznaczenie produkcyjne) na obszarze szczególnego zagrożenia powodzią
	granice obrębów geodezyjnych		granice obszarów wpisanych do rejestru zabytków (w tym stanowiska archeologiczne)		ZN tereny zielone (niezabudowane, nieużytki, łąki, doliny rzek, wyspy)
	Środowisko przyrodnicze		granica obszaru Natura 2000		Ls tereny leśne
	granice utokumetrowanych złóż kopalni "złota Wyszki-Skuszew"		MU-W tereny zabudowy mieszkaniowo-usługowej miejskiej		ZC tereny ochrony wraz z granicami stref sanitarnych 50 m i 150 m od ośrodka
	obszar szczególnego zagrożenia powodzią		MU-M tereny zabudowy mieszkaniowo-usługowej miejskiej		Infrastruktura techniczna
	obszary, na których prawdopodobieństwo wystąpienia powodzi jest niskie i wynosi raz na 500 lat lub na których istnieje prawdopodobieństwo wystąpienia zdarzenia ekstremalnego		MU tereny zabudowy usługowej i rekreacyjnej		drogi ekspresowe SR (krajowa)
	projektowany rezerwal Fides wraz z unocyskaniem		LI-M tereny zabudowy usługowo-mieszkalowej		drogi górne (krajowe, wojewódzkie)
	wydmę		U tereny zabudowy usługowej rekreacyjnej		drogi zbiorcze (wojewódzkie, powiatowe, gminne)
	powierzchniowe wody śródlądowe - cieki, rowy		PU tereny zabudowy przemysłowo-produkcyjno-usługowej		drogi lokalne (powiatowe, gminne)
	Środowisko kulturowe		PG teren górnictwa (WYSZKIÓW-SKUSZEW)		linia elektroenergetyczna MN 110 kV wraz ze strefą ochronną
	stanowiska archeologiczne w GEZ		ZZ tereny obszaru szczególnego zagrożenia powodzią, zurbanizowane		grunty leśne do zmiany przeznaczenia
	obiekty wpisane do rejestru zabytków		R tereny rolnicze (przeznaczenie produkcyjne)		grunty rolne do zmiany przeznaczenia

WYRYS ZE STUDIUM UWARUNKOWAŃ I KIERUNKÓW ZAGOSPODAROWANIA PRZESTRZENNEGO GMINY WYSZKÓW ZATWIERDZONEGO UCHWAŁĄ NR XXVIII/2016 RADY MIEJSKIEJ W WYSZKOWIE Z DNIA 27 PAŹDZIERNIKA 2016 R.

Tytuł opracowania:	MIEJSCOWY PLAN ZAGOSPODAROWANIA PRZESTRZENNEGO GMINY WYSZKÓW DLA WYBRANYCH TERENÓW POŁOŻONYCH W MIEJSCOWOŚCIACH: LUCYNÓW, LUCYNÓW DUŻY, DESKURÓW, TUMANEK, SKUSZEW, KAMIEŃCZYK
Opracował:	BIURO PLANOWANIA ROZWOJU LOKALNEGO "SZKIDKO" ADAM WILŃSKI 65-500 PASECZNO, UL. ALBATROŚÓW 9/17
Zespół autorski:	MGR ADAM WILŃSKI, KATARZYNA ZEBIŃSKA, MGR RZ. ALEKSANDRA LACHMAN
Data:	WRZEŚNIEN 2022 SKALA: 1:2000