
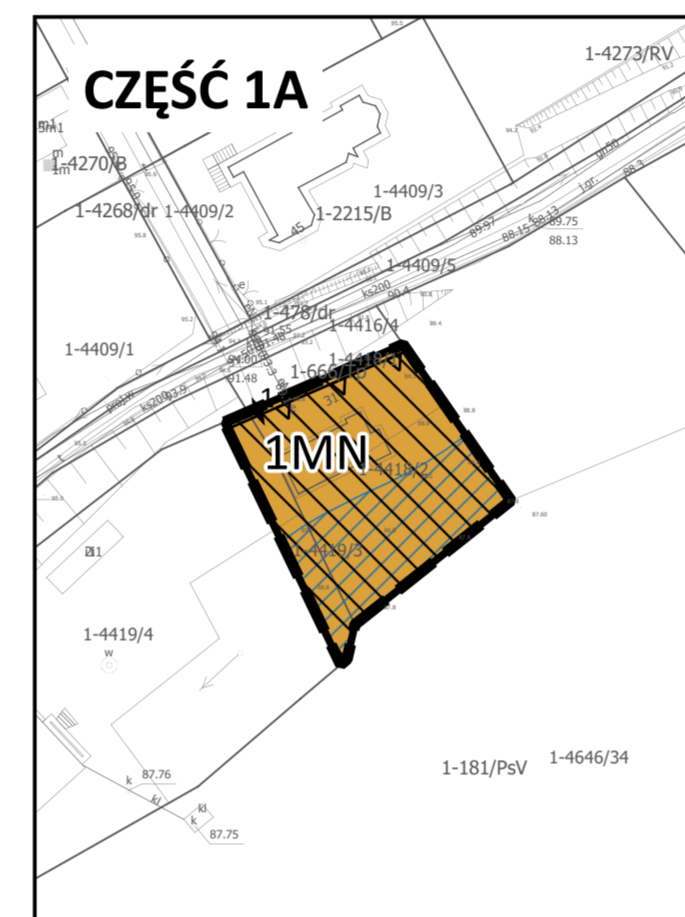
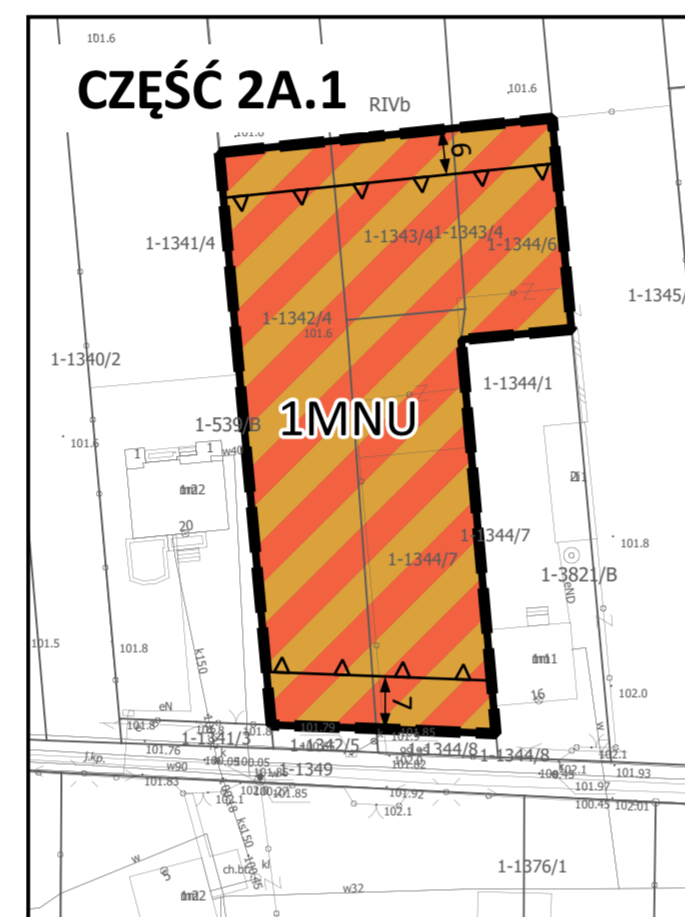
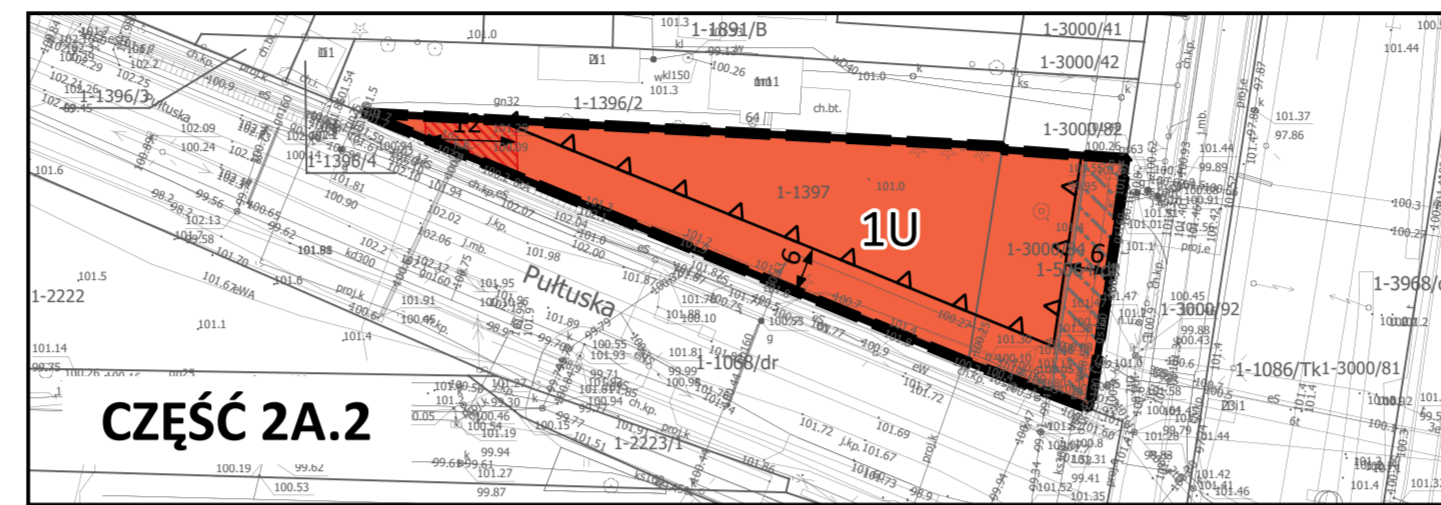
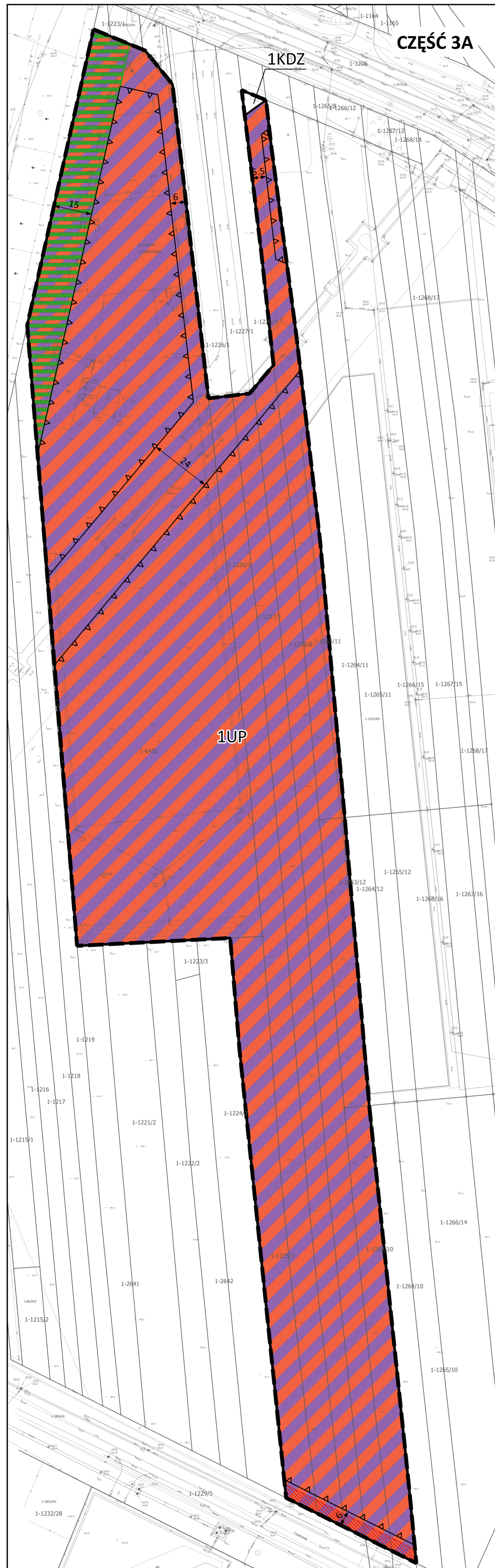


MIEJSCOWY PLAN ZAGOSPODAROWANIA PRZESTRZENNEGO MIASTA WYSZKOWA DLA WYBRANYCH DZIAŁEK POŁOŻONYCH PRZY ULICACH: NA SKARPIE, PUŁTUSKIEJ, WSPÓLNEJ, LEŚNEJ, TOWAROWEJ, SŁONECZNEJ ORAZ LETNISKOWEJ - ETAP I

Załącznik Nr 1
do Uchwały Nr XLIX/561/22
Rady Miejskiej w Wyszkowie
z dnia 29 września 2022 r.



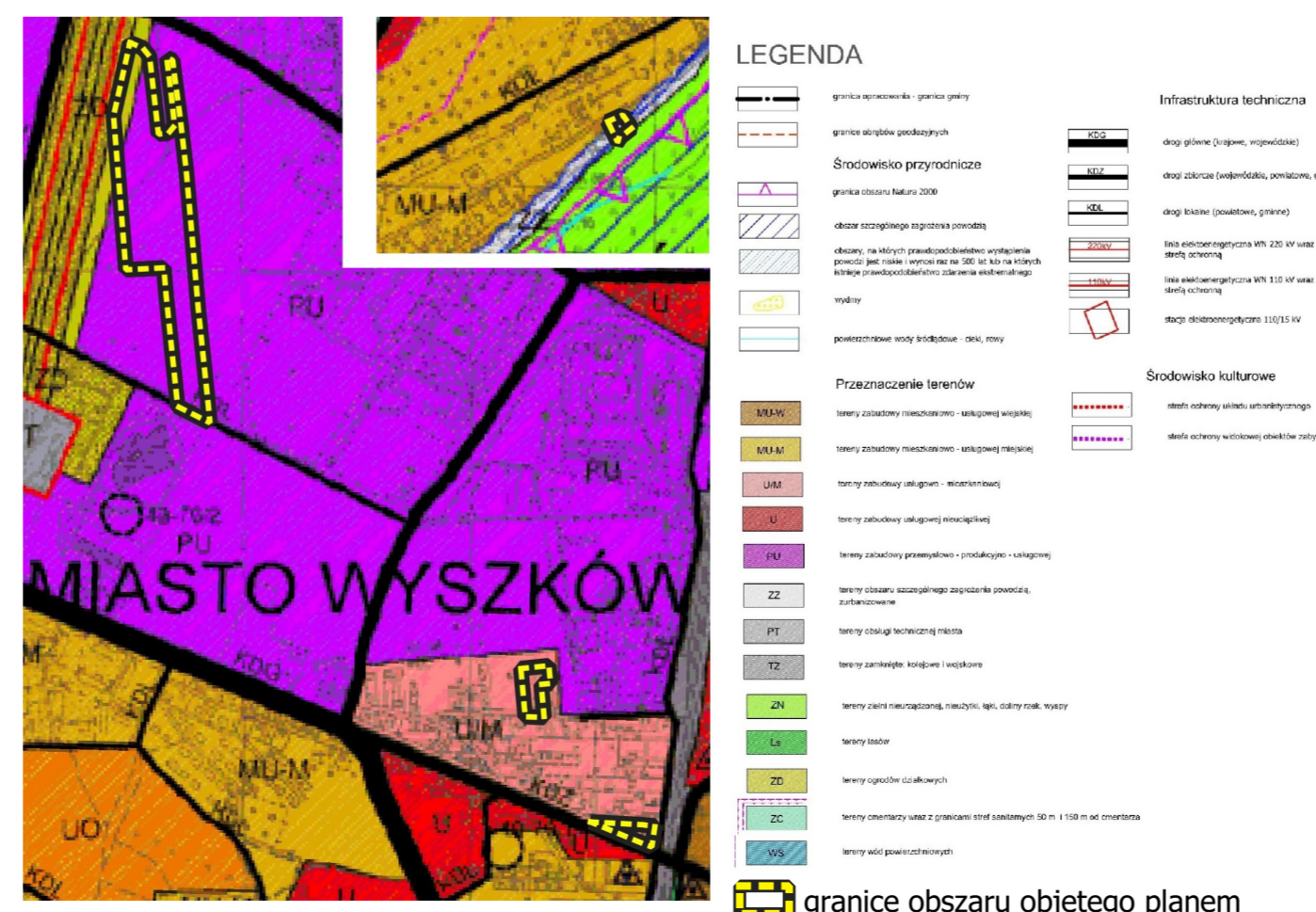
Oznaczenia na rysunku planu:

Ustalenia planu:

- granice obszaru objętego planem miejscowym
- linie rozgraniczające tereny o różnym przeznaczeniu lub różnych zasadach zagospodarowania
- nieprzekraczalne linie zabudowy
- MN teren zabudowy mieszkaniowej jednorodzinnej
- MNU teren zabudowy mieszkaniowej jednorodzinnej lub usług
- U teren usług
- UP tereny usług lub produkcji
- KDZ teren drogi zbiorczej
- zasięg strefy ograniczeń robót ziemnych od obszaru kolejowego
- zasięg strefy potencjalnego przekroczenia dopuszczalnego poziomu promieniowania elektromagnetycznego od napowietrznych linii elektroenergetycznych średniego (15kV) napięcia
- zasięg strefy zieleni izolacyjnej
- obszary szczególnego zagrożenia powodzią na których prawdopodobieństwo wystąpienia powodzi jest średnie i wynosi raz na 100 lat (1%)
- zasięg terenów potencjalnie zagrożonych ruchami masowymi ziemi

Cały obszar planu zlokalizowany jest w zasięgu występowania wód podziemnych Głównego Zbiornika Wód Podziemnych GZWP 221 „Dolina kopalna Wyszków” oraz GZWP nr 2151 „Subniecka warszawska (część centralna)”

WYRYS ZE STUDIUM UWARUNKOWAŃ I KIERUNKÓW ZAGOSPODAROWANIA PRZESTRZENNEGO GMINY WYSZKÓW



Rysunek miejscowego planu zagospodarowania przestrzennego został opracowany na urzędowej kopii mapy zasadniczej pochodzącej z Powiatowego Ośrodka Dokumentacji Geodezyjnej i Kartograficznej

Układ odniesień: PL2000 strefa 7

<p>URBS - PLANOWANIE PRZESTRZENNE - ANNA WOŹNICKA I SYLWIA MISZCZAK SP. Z O.O. z siedzibą: ul. Traktorowa 43 lok. 2, 91-117 Łódź, KRS 0000682414, NIP 947-199-10-12, REGON 367545353 adres do korespondencji: ul. Telefontyczna 46F, 92-016 Łódź, tel. +48 509 959 368, biurogard@gmail.com</p>		
<p>MIEJSCOWY PLAN ZAGOSPODAROWANIA PRZESTRZENNEGO MIASTA WYSZKOWA DLA WYBRANYCH DZIAŁEK POŁOŻONYCH PRZY ULICACH: NA SKARPIE, PUŁTUSKIEJ, WSPÓLNEJ, TOWAROWEJ, SŁONECZNEJ ORAZ LETNISKOWEJ - ETAP I</p>		
Autor opracowania:	mgr inż. arch. Anna Woźnicka mgr inż. Tomasz Mikołajczyk	Skala 1 : 1 000
Miejsce, data:	Łódź, wrzesień 2022 r.	Zał. nr 1