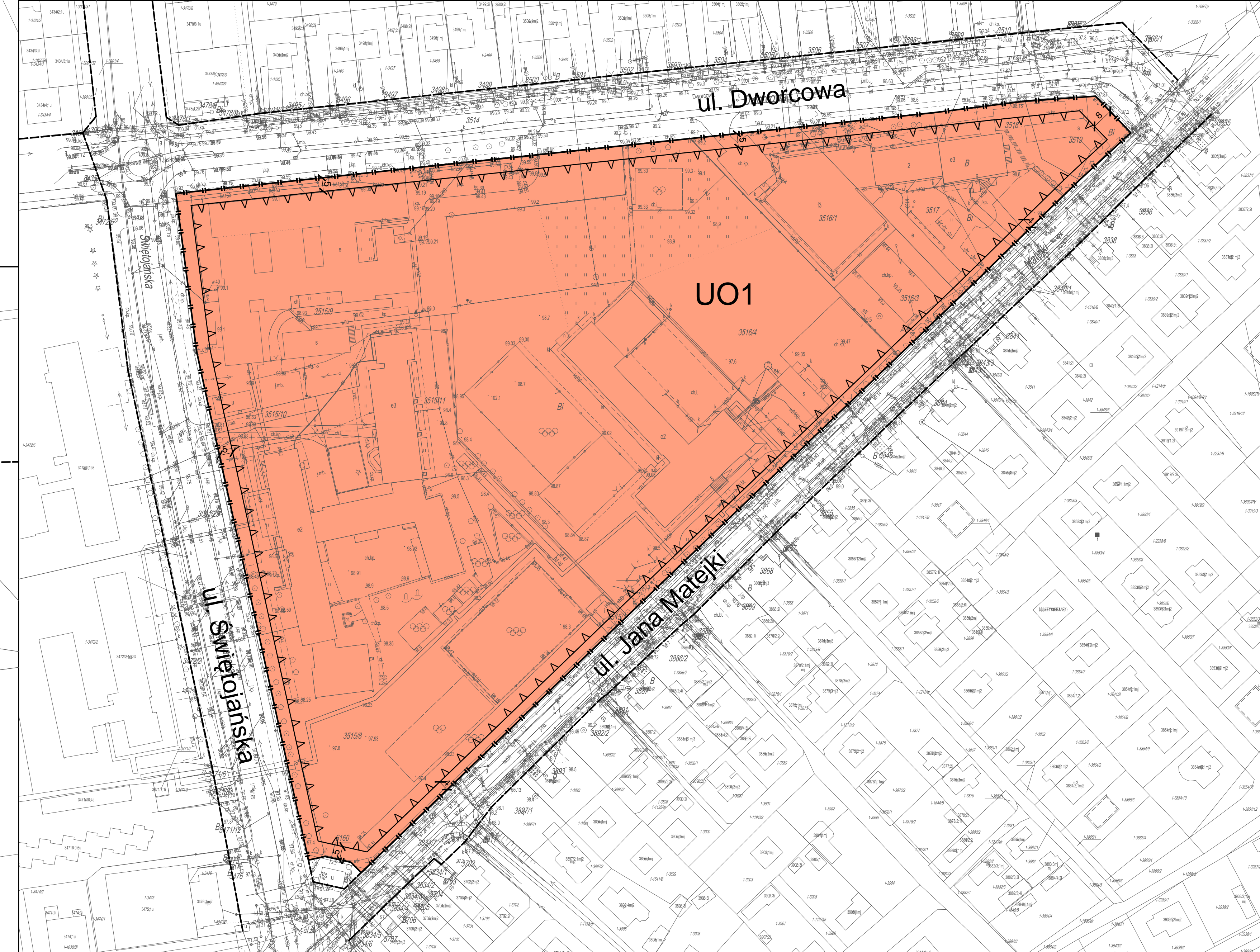
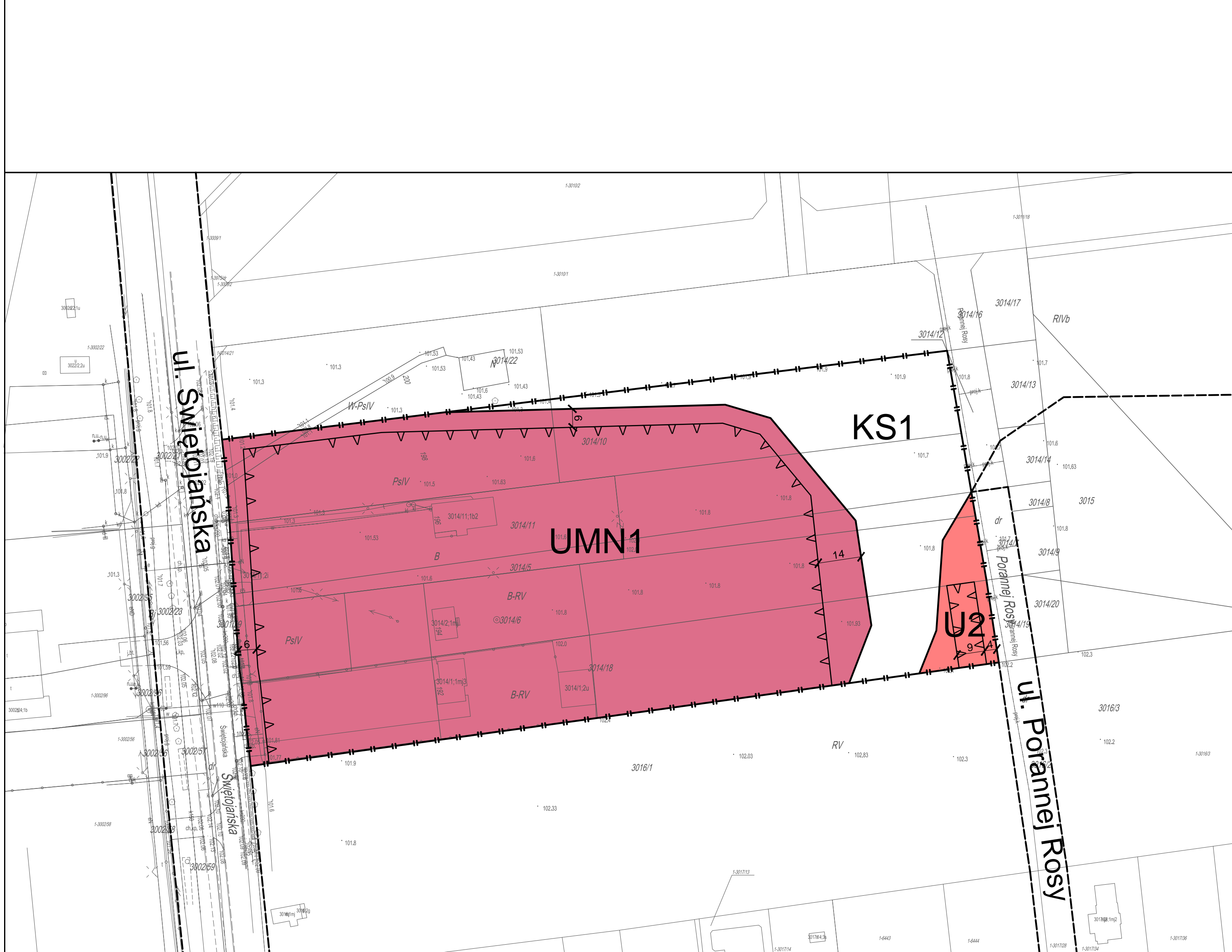
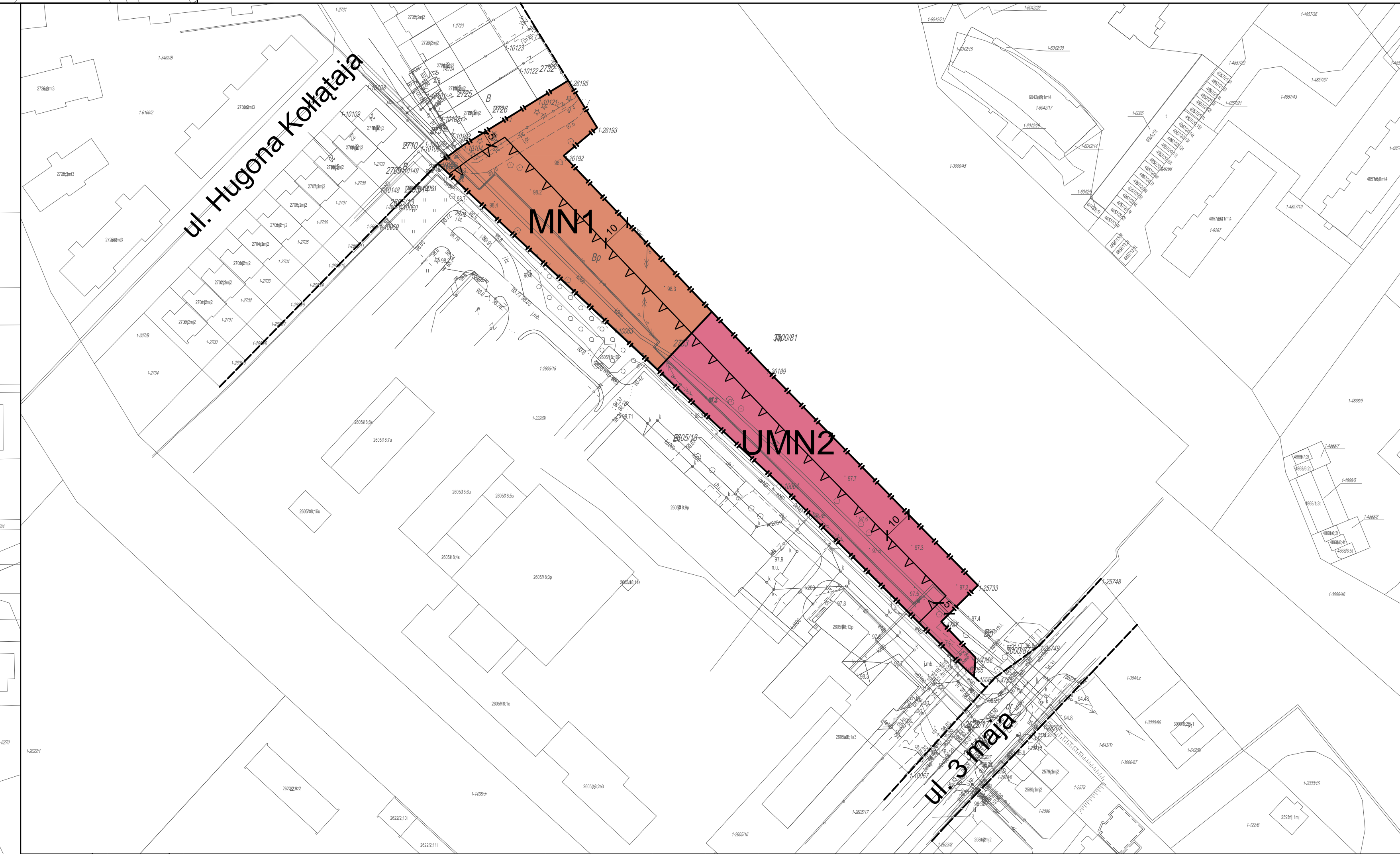
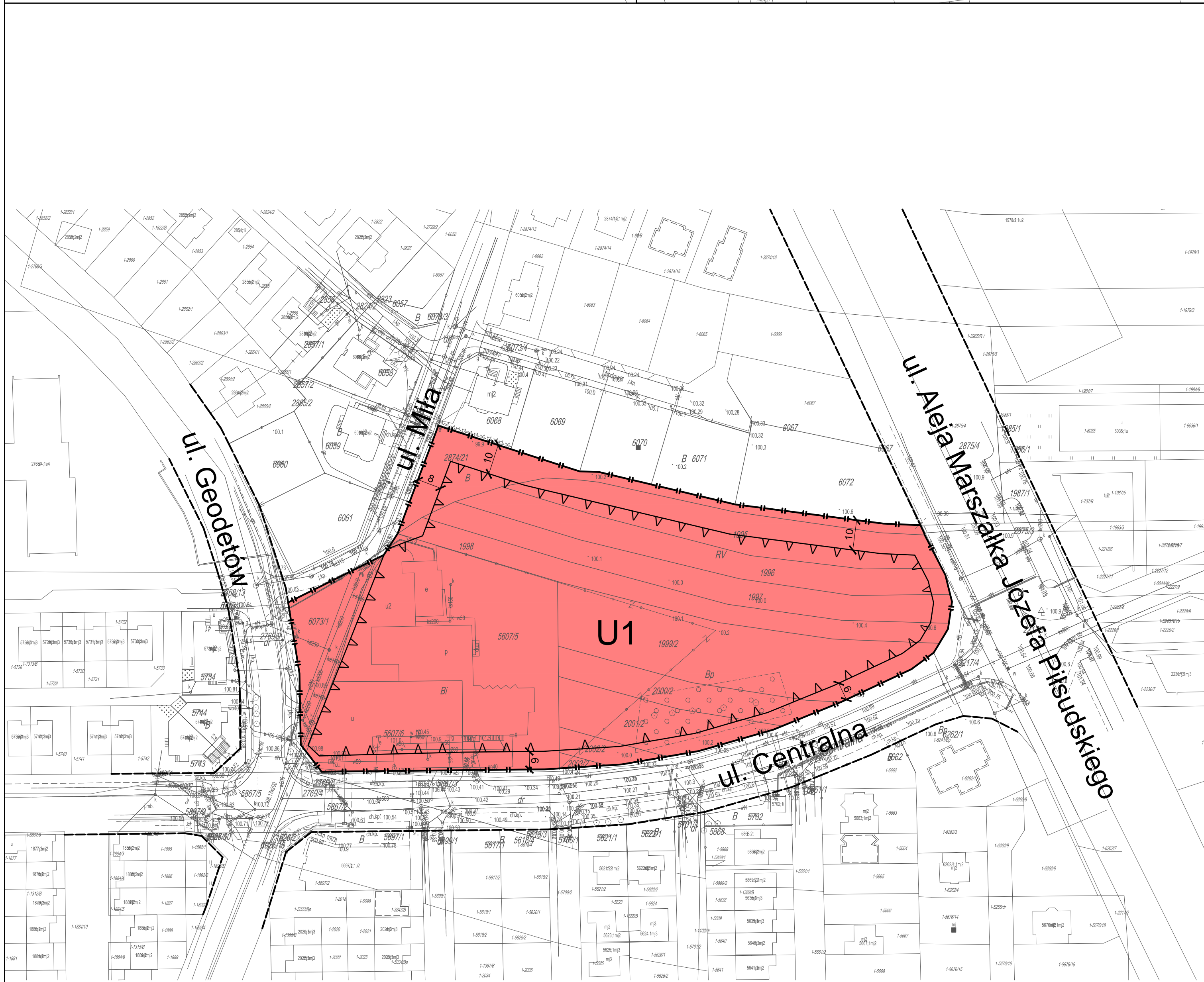
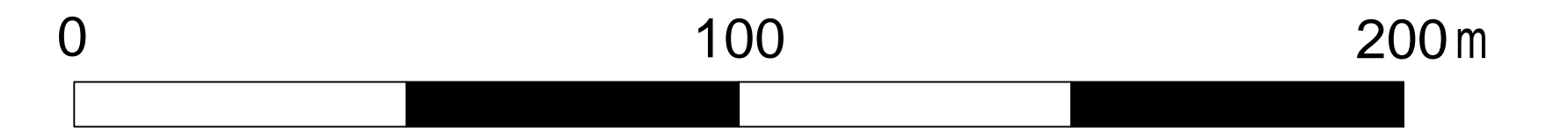



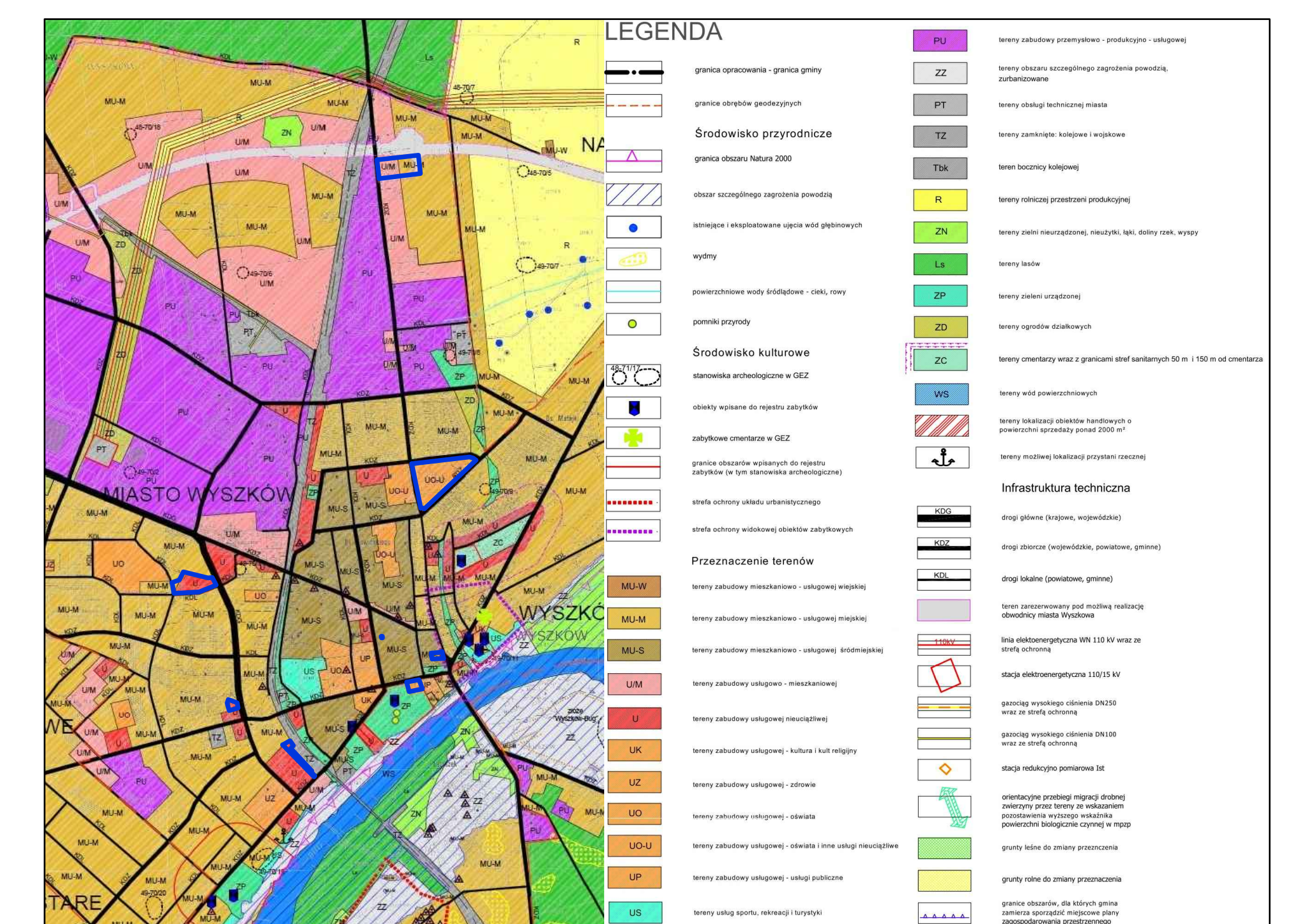
MIEJSCOWY PLAN ZAGOSPODAROWANIA PRZESTRZENNEGO MIASTA WYSZKOWA
 DLA WYBRANYCH TERENÓW POŁOŻONYCH PRZY ULICACH: CENTRALNEJ, STEFANA OKRZEI,
 DWORCOWEJ, JANA MATEJKI, ŚWIĘTOJAŃSKIEJ, TADEUSZA KOŚCIUSZKI, BANKOWEJ, 3 MAJA - ETAP I
 ZAŁĄCZNIK NR 1 DO UCHWAŁY NR XXXV/413/21 RADY MIEJSKIEJ W WYSZKOWIE Z DNIA 13 SIERPNI 2021 R.

SKALA 1:1000



LEGENDA

	granica planu
	linie rozgraniczające tereny o różnym przeznaczeniu lub różnych zasadach zagospodarowania
	odległości zagospodarowania podane w metrach
	nieprzekraczalne linie zabudowy
PRZEZNACZENIE TERENÓW	
	teren zabudowy mieszkaniowej jednorodzinnej
	tereny zabudowy mieszkaniowej jednorodzinnej z dopuszczeniem usług
	tereny usług z dopuszczeniem zabudowy mieszkaniowej jednorodzinnej
	teren zabudowy mieszkaniowej wielorodzinnej z dopuszczeniem usług
	tereny usług
	teren usług publicznych
	teren usług oświaty
	teren węzła komunikacji samochodowej
OZNACZENIA INFORMACYJNE	
	linie rozgraniczające tereny o różnym przeznaczeniu lub różnych zasadach zagospodarowania poza obszarem planu



GRANICA PLANU
 WYRYS ZE STUDIUM UWARUNKOWAŃ I KIERUNKÓW ZAGOSPODAROWANIA
 PRZESTRZENNEGO GMINY WYSZKÓW ZATWIERDZONEGO UCHWAŁĄ NR XXVIII/280/16
 RADY MIEJSKIEJ W WYSZKOWIE Z DNIA 27 PAŹDZIERNIKA 2016 R.

TYTUŁ OPRACOWANIA:	MIEJSCOWY PLAN ZAGOSPODAROWANIA PRZESTRZENNEGO MIASTA WYSZKOWA DLA WYBRANYCH TERENÓW POŁOŻONYCH PRZY ULICACH: CENTRALNEJ, STEFANA OKRZEI, DWORCOWEJ, JANA MATEJKI, ŚWIĘTOJAŃSKIEJ, TADEUSZA KOŚCIUSZKI, BANKOWEJ, 3 MAJA - ETAP I
OPRACOWAŁ:	BIURO PLANOWANIA ROZWOJU LOKALNEGO "SZKIKAGO" ADAM WILIŃSKI 05-500 PIASECZNO, UL. ALBATROSÓW 9/17
ZESPÓŁ AUTORSKI:	MGR ADAM WILIŃSKI - KIEROWNIK ZESPOŁU, NR Z-466/KW/311/2014 MGR INŻ. ALEKSANDRA KAŁKA
DATA:	SIERPIEŃ 2021 SKALA: 1:1000