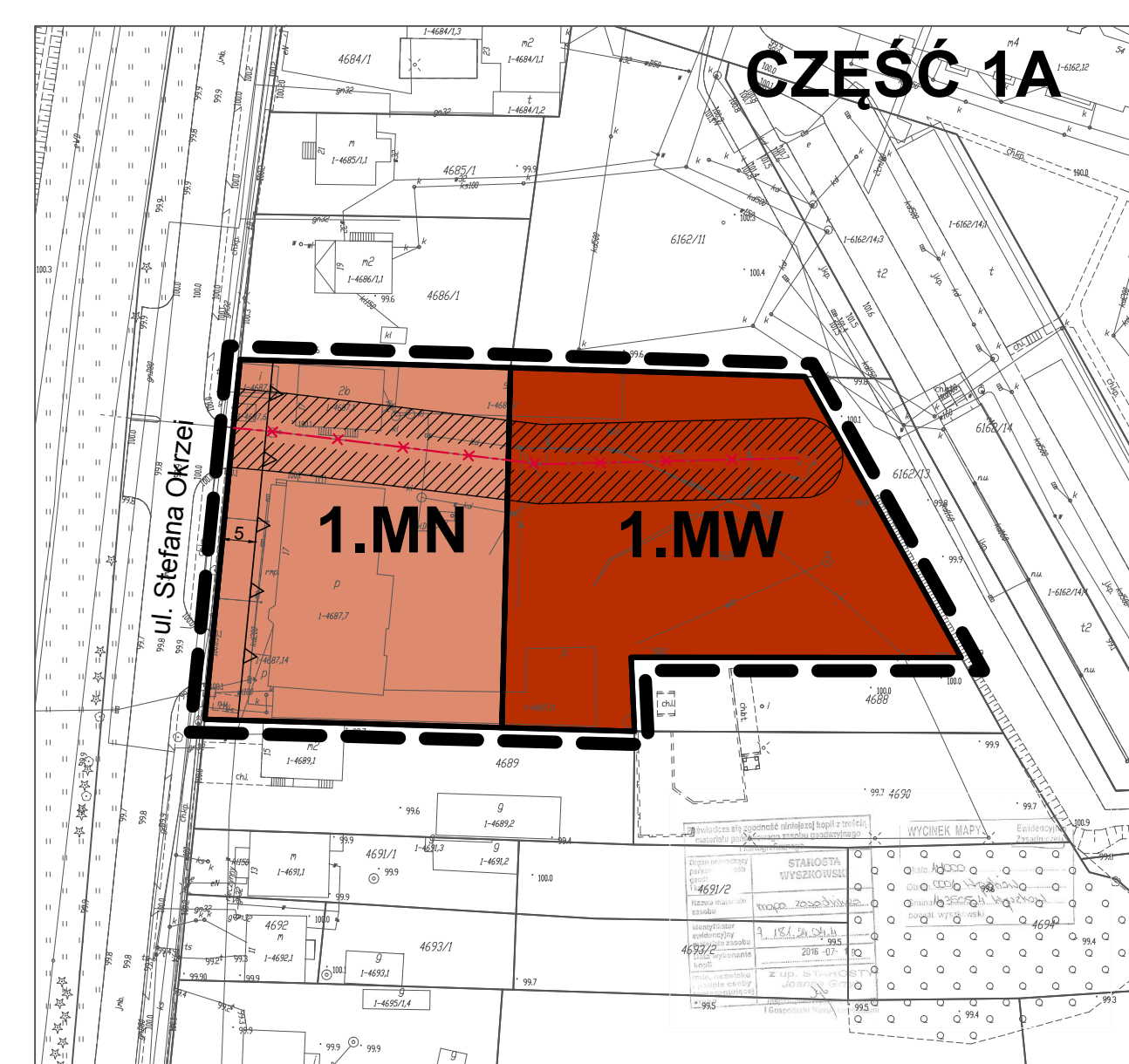
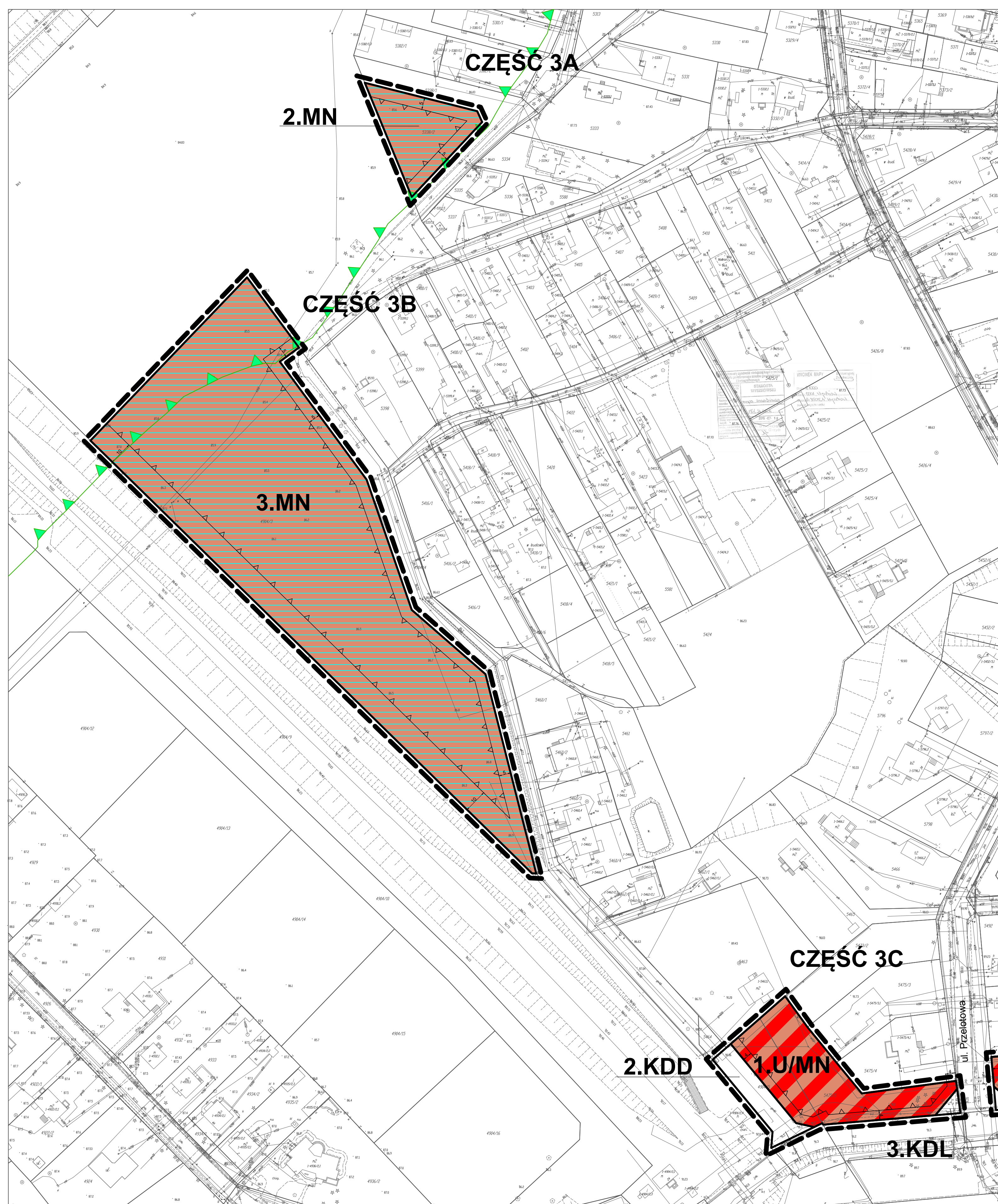
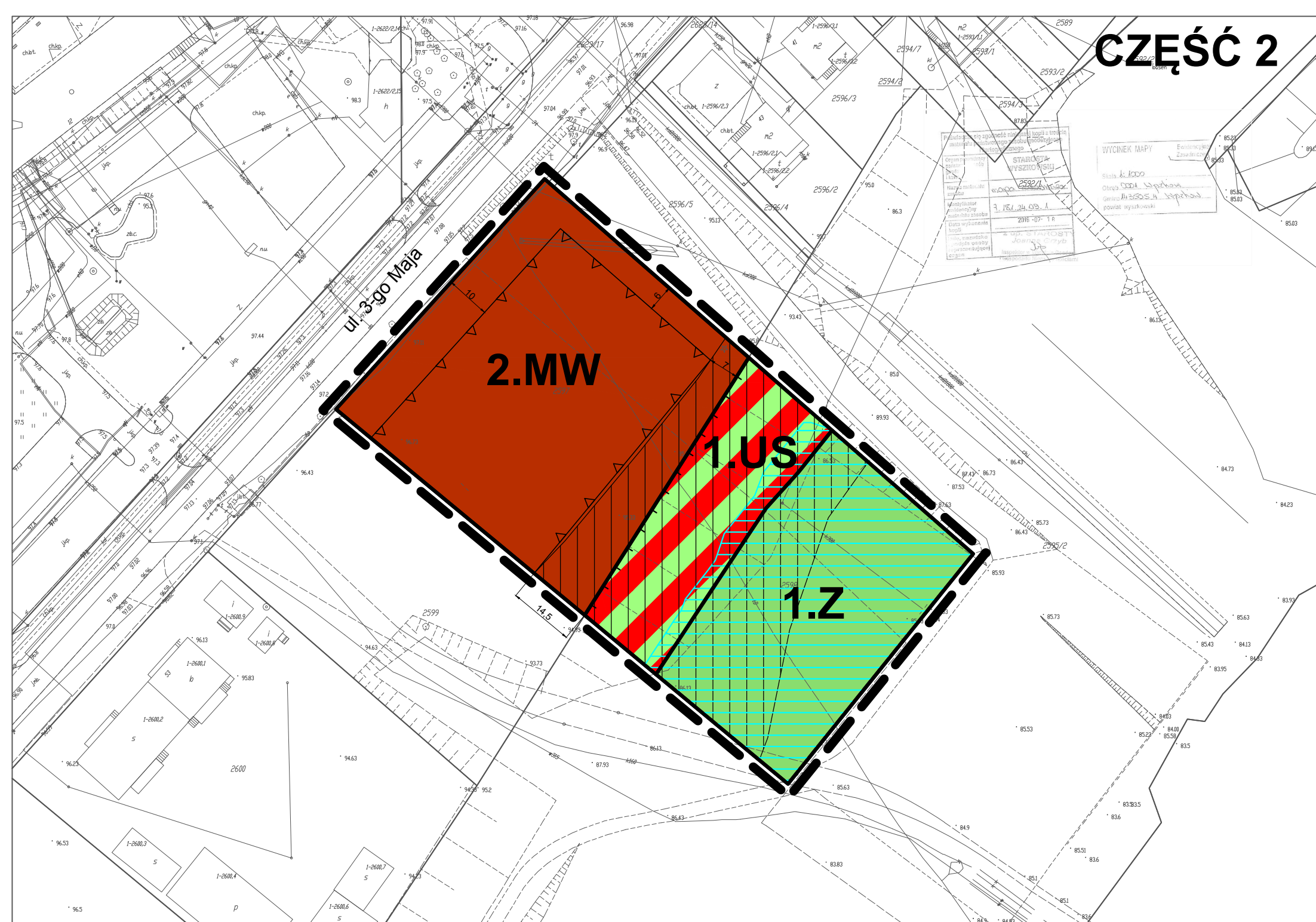
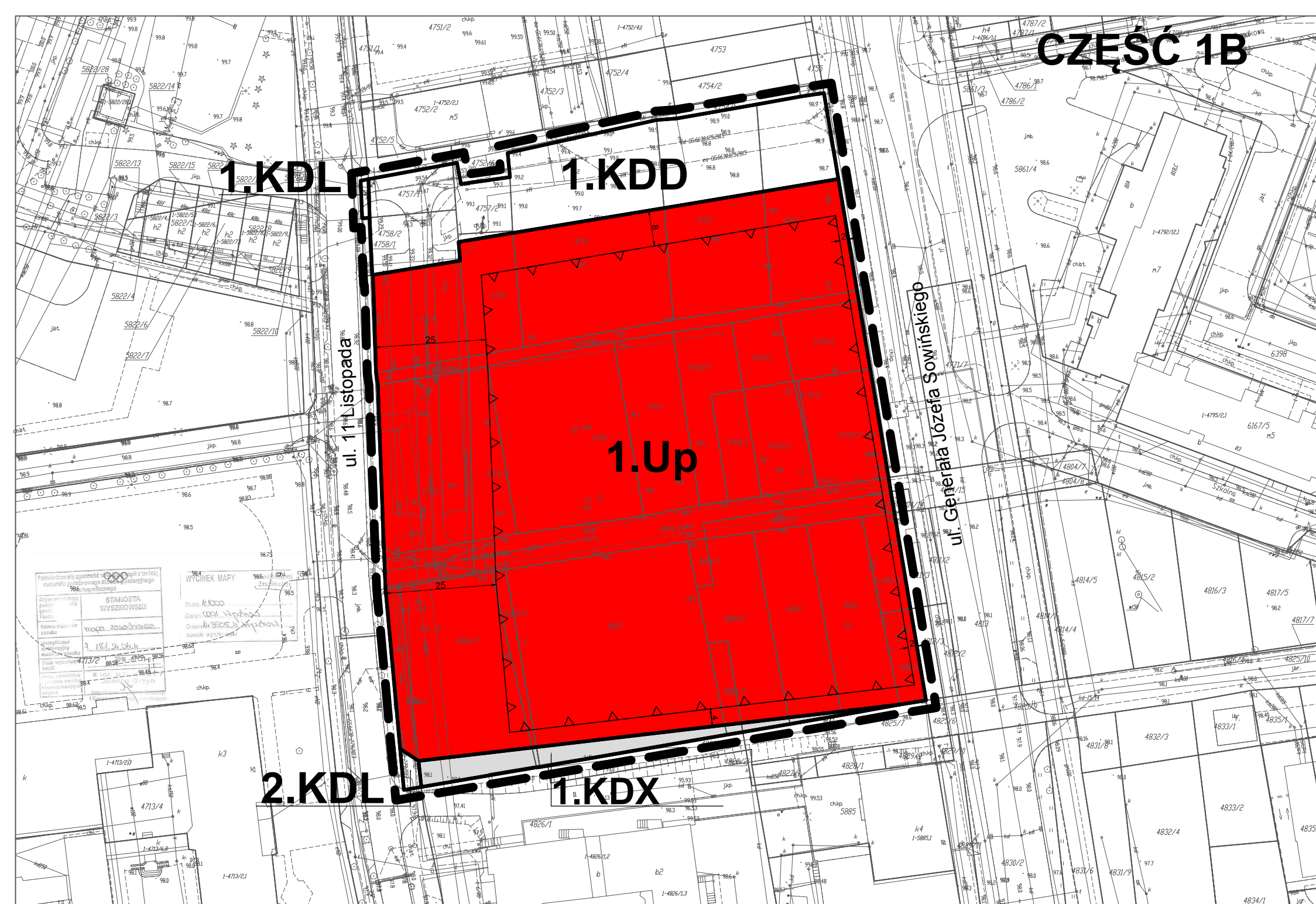
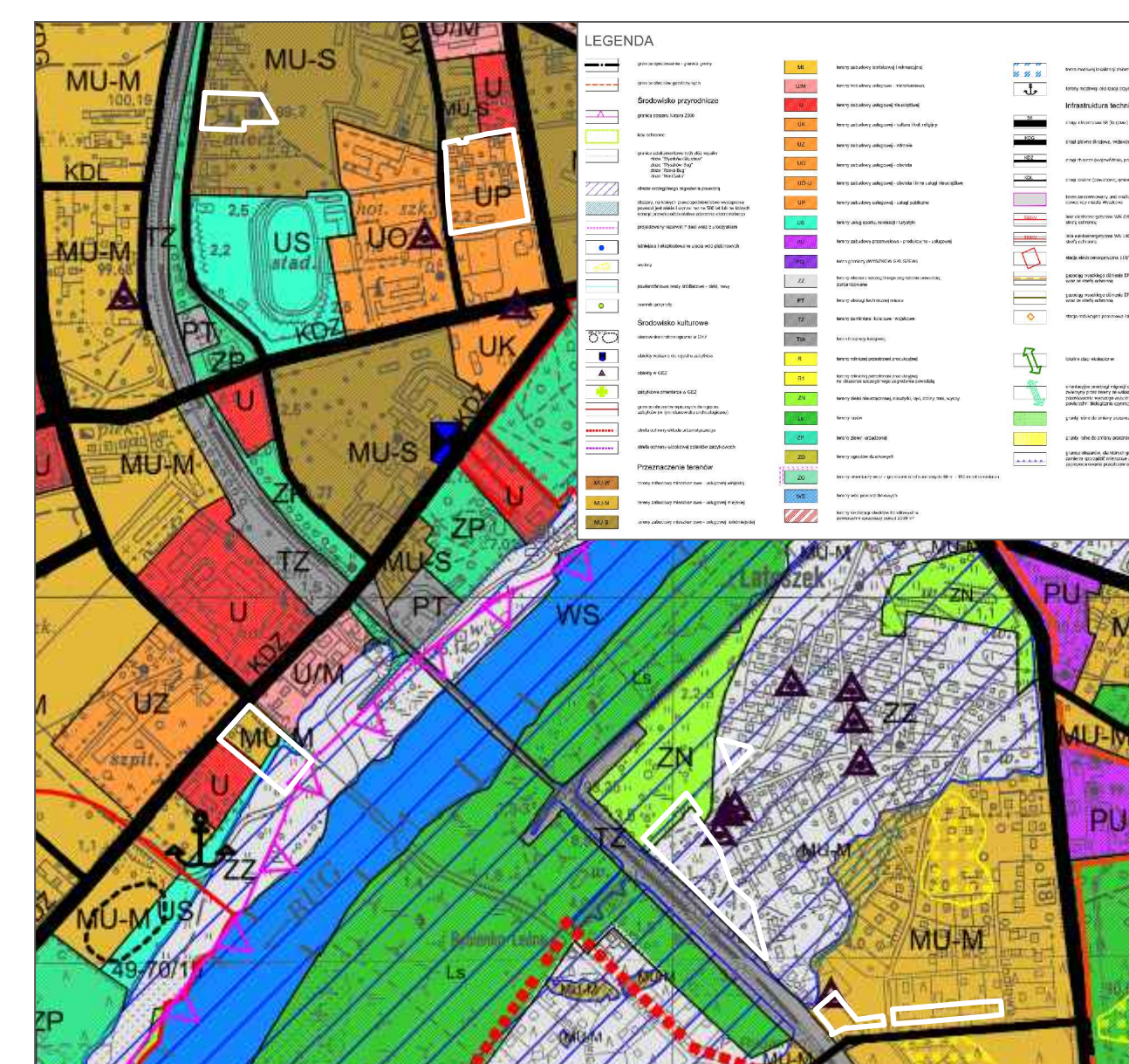


# PROJEKT MIEJSCOWEGO PLANU ZAGOSPODAROWANIA PRZESTRZENNEGO MIASTA WYSZKOWA DLA TERENU POŁOŻONEGO POMIĘDZY ULICAMI 11 LISTOPADA I GENERAŁA JÓZEFA SOWIŃSKIEGO ORAZ DLA WYBRANYCH DZIAŁEK POŁOŻONYCH PRZY ULICACH: STEFANA OKRZEI, 3 MAJA, DOLNEJ I KAZIMIERZA SKARŻYŃSKIEGO

SKALA 1:1000

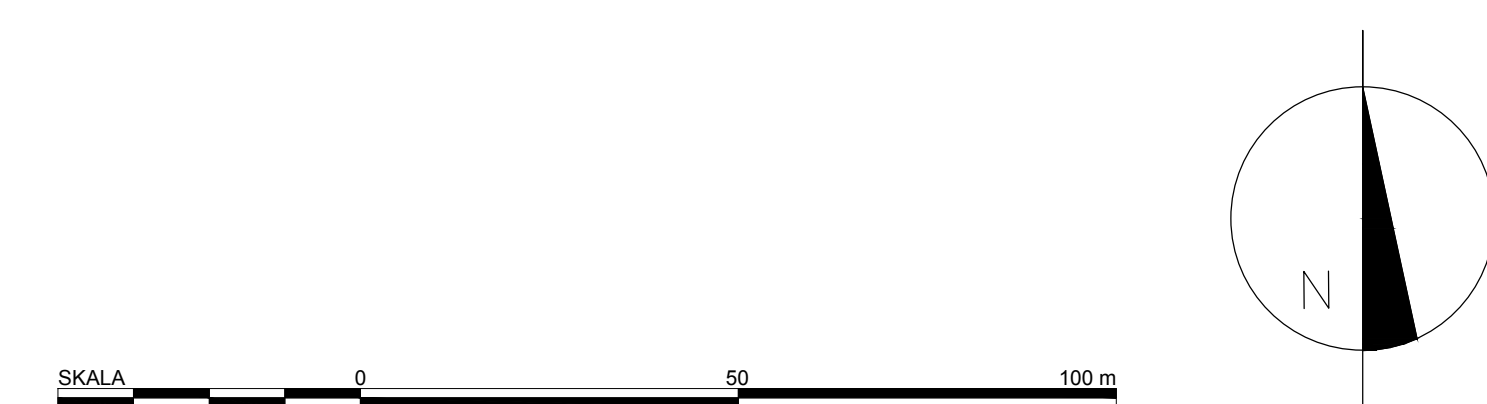


WYRYS ZE STUDIUM UWARUNKOWAŃ I KIERUNKÓW ZAGOSPODAROWANIA PRZESTRZENNEGO GMINY WYSZKÓW SKALA 1:10000



## OZNACZENIA NA RYSUNKU

- Granica obszaru objętego planem
- Ustalone planem granice wydzielonych terenów - linie rozgraniczające tereny o różnym przeznaczeniu lub różnych zasadach zagospodarowania
- MN Tereny przeznaczone dla zabudowy mieszkaniowej jednorodzinnej
- MN/U Teren przeznaczony dla zabudowy mieszkaniowej jednorodzinnej z dopuszczeniem zabudowy usługowej
- MW Tereny przeznaczone dla zabudowy mieszkaniowej wielorodzinnej
- U/MN Teren przeznaczony dla zabudowy usługowej z dopuszczeniem zabudowy mieszkaniowej jednorodzinnej
- Up Teren przeznaczony dla zabudowy usługowej - usług publicznych
- US Teren przeznaczony dla usług sportu, rekreacji i turystyki
- Z Teren przeznaczony dla zieleni
- KDL Tereny przeznaczone pod drogi publiczne - lokalne
- KDD Tereny przeznaczone pod drogi publiczne - dojazdowe
- KDX Teren przeznaczony pod publiczny ciąg pieszo-jezdny
- Ustalone planem nieprzekraczalne linie zabudowy
- Obszary szczególnego zagrożenia powodzią - zasięg wielkiej wody o prawdopodobieństwie 1%
- Zasięg obszarów predysponowanych do występowania ruchów masowych
- Granica skarpy doliny Bugu (górną krawędź)
- Zasięg tymczasowej strefy potencjalnego przekroczenia dopuszczalnego poziomu promieniowania elektromagnetycznego od napowietrznej linii elektroenergetycznej średniego napięcia (15kV)
- Napowietrzna linia elektroenergetyczna średniego napięcia 15 kV przeznaczona do likwidacji lub przebudowy na linię kablową
- Europejska sieć obszarów chronionych Natura 2000 - Ostoja Nadbużańska - PLH 140011
- Tereny 2.MN, 3.MN, 1.MN/U, 1.U/MN, 2.KDD, 3.KDL oraz 4.KDL położone są w całości w zasięgu europejskiej sieci obszarów chronionych Natura 2000 - Dolina Dolnego Bugu - PLH 140001



<p>GARD - PRACOWNIA URBANISTYCZNO-ARCHITEKTONICZNA - MGR INŻ. ARCH. ANNA WOZNICKA ul. Traktorowa 43 lok. 2, 91-117 Łódź, tel. 42-6599336 fax: 42-2881021 kom. 509959368, e-mail: biurogard@gmail.com</p> <p>PROJEKT MIEJSCOWEGO PLANU ZAGOSPODAROWANIA PRZESTRZENNEGO MIASTA WYSZKOWA DLA TERENU POŁOŻONEGO POMIĘDZY ULICAMI 11 LISTOPADA I GENERAŁA JÓZEFA SOWIŃSKIEGO ORAZ DLA WYBRANYCH DZIAŁEK POŁOŻONYCH PRZY ULICACH: STEFANA OKRZEI, 3 MAJA, DOLNEJ I KAZIMIERZA SKARŻYŃSKIEGO</p>		
Etap III:	PROJEKT PLANU	skala 1:1 000
Autorzy opracowania:	główny projektant: mgr inż. arch. Anna Woznicka - uprawniona do sporządzania miejscowych planów zagospodarowania przestrzennego na podstawie art. 5 pkt 3 i 4 ustawy z dnia 27 marca 2003 r. o planowaniu i zagospodarowaniu przestrzennym (Dz. U. z 2016 r. poz. 778 z późn. zm.); udział w opracowaniu: mgr inż. Grzegorz Zagłoba, mgr Artur Lewczuk	
Miejsce, data:	Łódź, luty 2017 r.	rys. nr 1