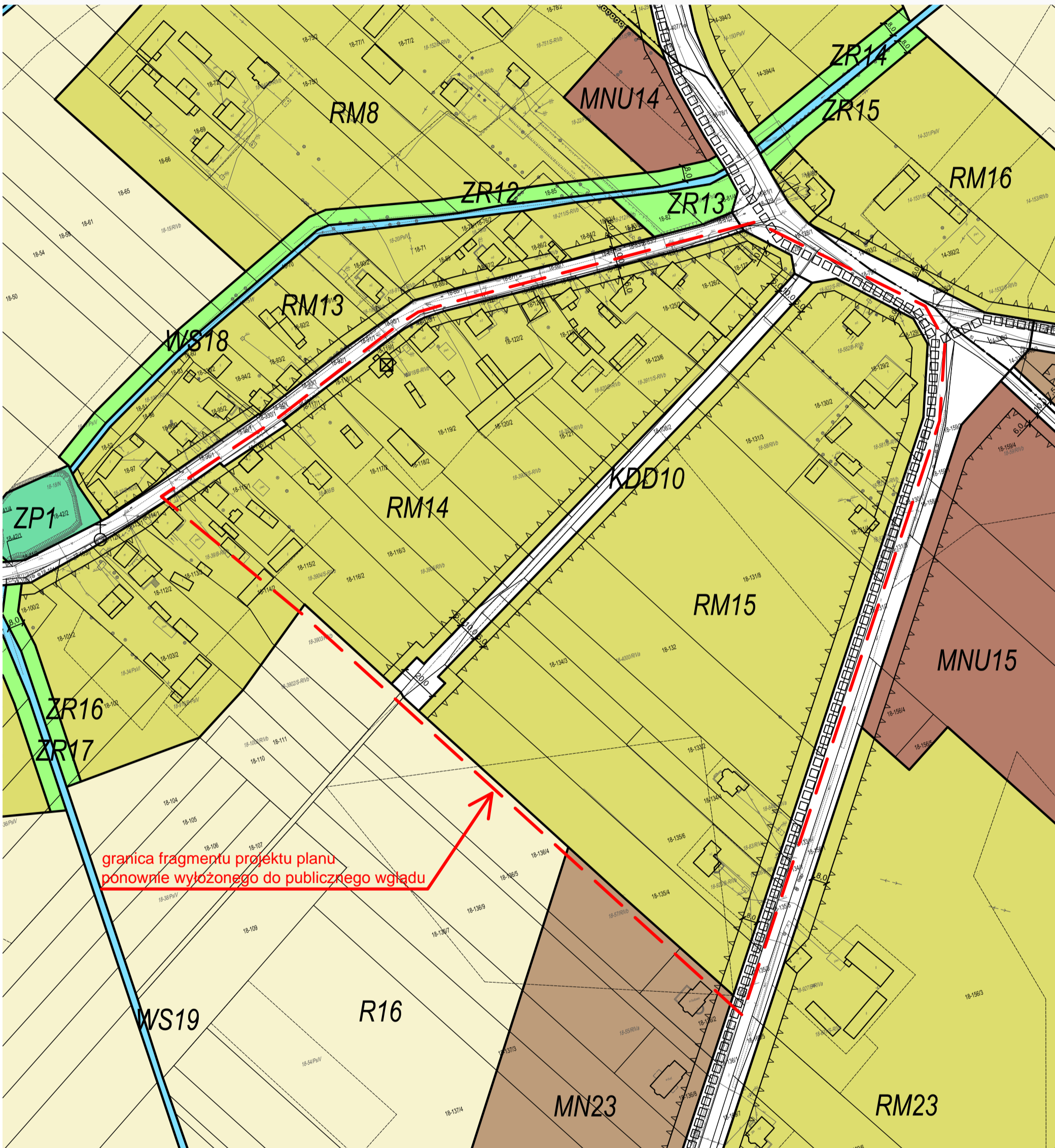
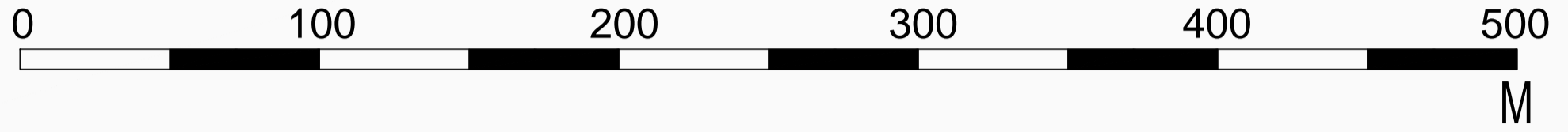



MIEJSCOWY PLAN ZAGOSPODAROWANIA PRZESTRZENNEGO GMINY WYSZKÓW DLA OBRĘBÓW GEODEZYJNYCH OLSZANKA, SITNO, KRĘGI NOWE

ZAŁĄCZNIK NR 1 DO UCHWAŁY NR RADY MIEJSKIEJ W WYSZKOWIE Z DNIA 2016 R.

FRAGMENT PROJEKTU PLANU SKALA: 1:2000

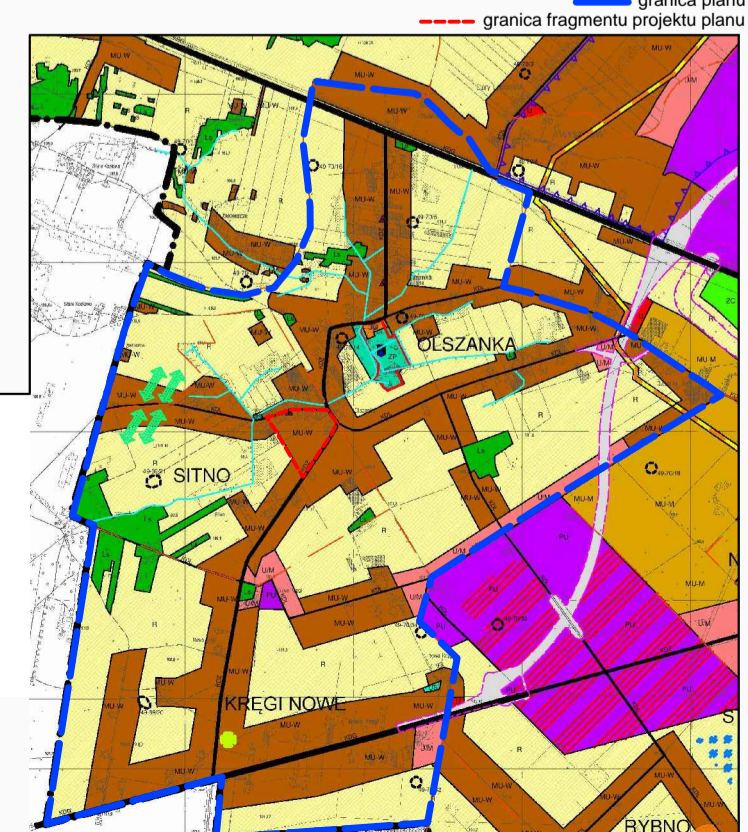


Legenda

USTALENIA PLANU	
oznaczenia graficzne	treść oznaczenia
	granica planu
	linie rozgraniczające tereny o różnym przeznaczeniu lub różnych zasadach zagospodarowania
	nieprzekraczalne linie zabudowy
	ścieżki rowerowe
	granica strefy ochronnej gazociągu wysokiego ciśnienia
	granica strefy ochrony konserwatorskiej zabytku archeologicznego
	ciągi zieleni o charakterze izolacyjno - krajobrazowym
	odległości zagospodarowania podane w metrach
	obiekty objęte ochroną wpisane do gminnej ewidencji zabytków
	kapliczki i krzyże objęte ochroną
Przeznaczenie terenów	
	tereny zabudowy jednorodzinnej
	tereny zabudowy jednorodzinnej z dopuszczeniem usług
	tereny zabudowy zagrodowej
	tereny usług z dopuszczeniem zabudowy jednorodzinnej
	teren usług oświaty
	teren usług sportu i rekreacji
	tereny zieleni urządzonej
	teren obiektów produkcyjnych, składów i magazynów oraz usług
	tereny rolnicze
	tereny zieleni nieurządzonej
	tereny lasów
	tereny wód powierzchniowych
	tereny dróg publicznych klasy drogi głównej ruchu przyspieszonego
	teren drogi publicznej klasy drogi głównej
	teren drogi publicznej klasy drogi zbiorczej
	tereny dróg publicznych klasy drogi lokalnej
	tereny dróg publicznych klasy drogi dojazdowej
	tereny węzła komunikacji samochodowej
	tereny dróg wewnętrznych
ELEMENTY INFORMACYJNE	
	granica obszaru wpisanego do rejestru zabytków wraz z numerem rejestru
	numer ewidencyjny stanowiska archeologicznego
	linie rozgraniczające tereny o różnym przeznaczeniu lub różnych zasadach zagospodarowania poza obszarem planu
	granice miejscowości

granica fragmentu projektu planu ponownie wyłożonego do publicznego wglądu

WYRYS ZE STUDIUM UWARUNKOWAŃ I KIERUNKÓW ZAGOSPODAROWANIA PRZESTRZENNEGO GMINY WYSZKÓW ZATWIERDZONEGO UCHWAŁĄ NR RADY MIEJSKIEJ W WYSZKOWIE Z DNIA



Przeznaczenie terenów	Infrastruktura techniczna

	SPORZĄDZIŁ: BURMISTRZ WYSZKÓW AL. RÓD 2 07-200 WYSZKÓW
WRZEŚEŃ 2016	OPRACOWAŁ: SZYMON ADAM WILKINSKI BUDOWLANOŚĆ I ARCHITEKTURA UL. KACZYŃSKA 10/11 05-500 PRASZCZYN
	ZESPÓŁ AUTORSKI: MAGDALENA HERCZAK-PROSIEC WYB. AN. WILKINA