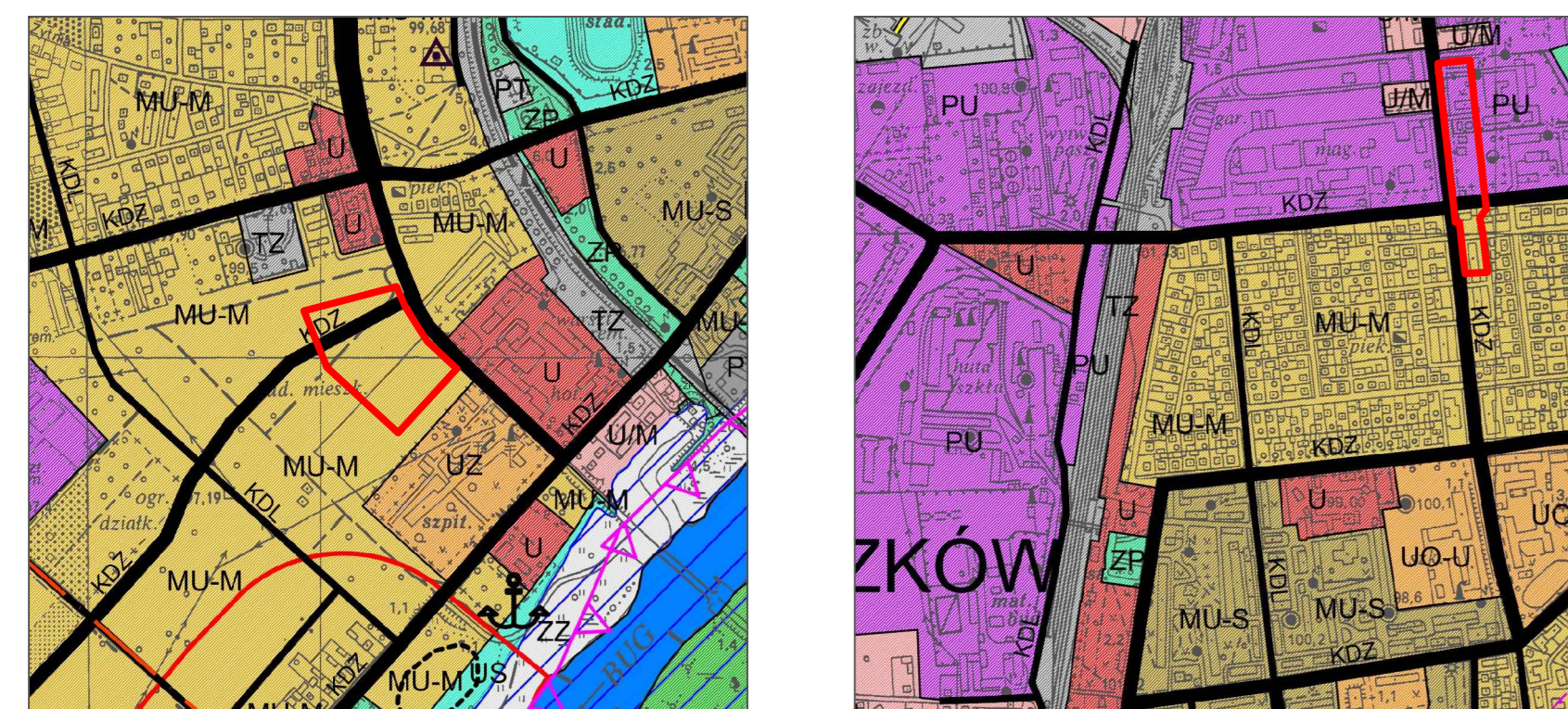
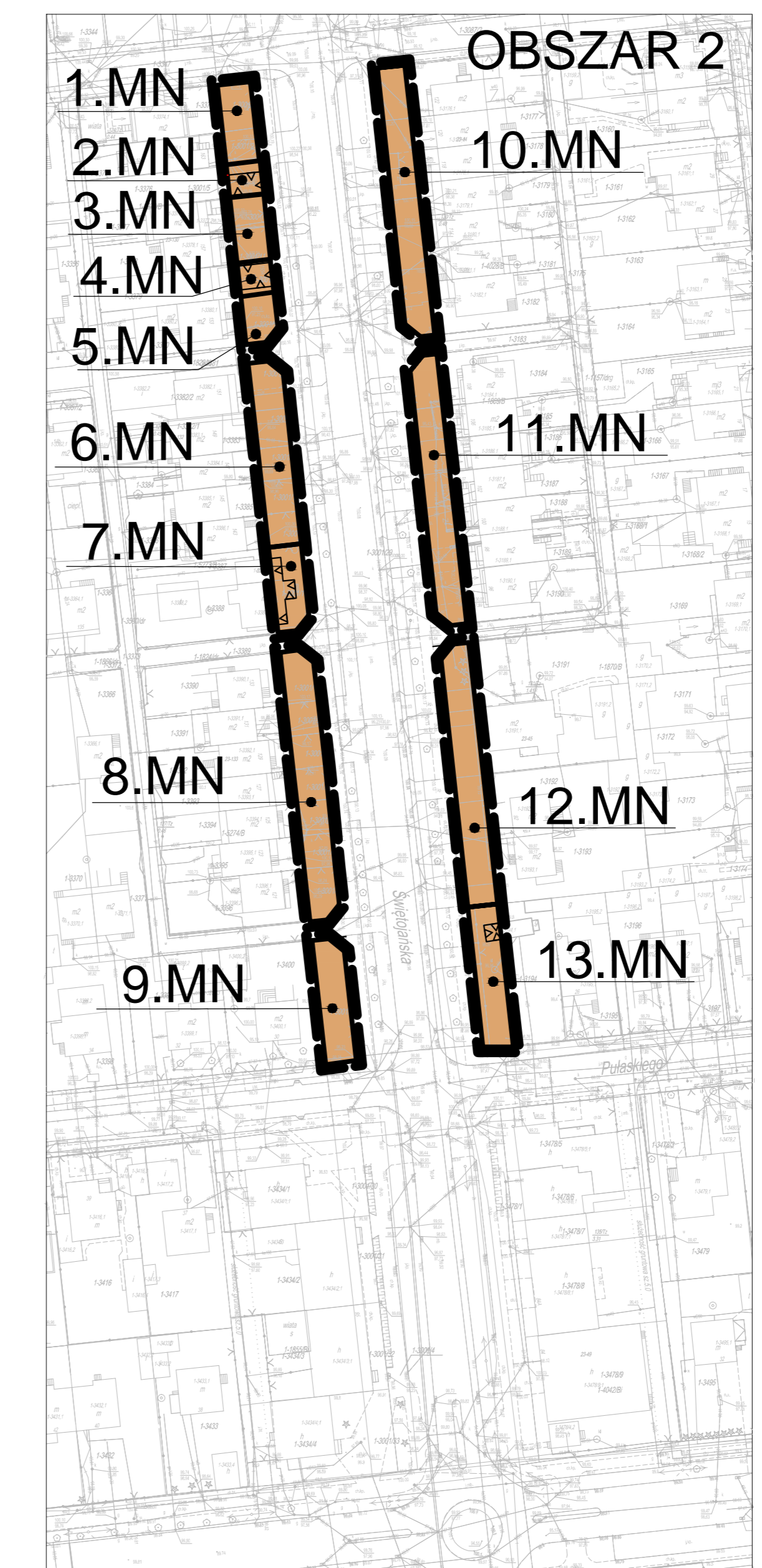
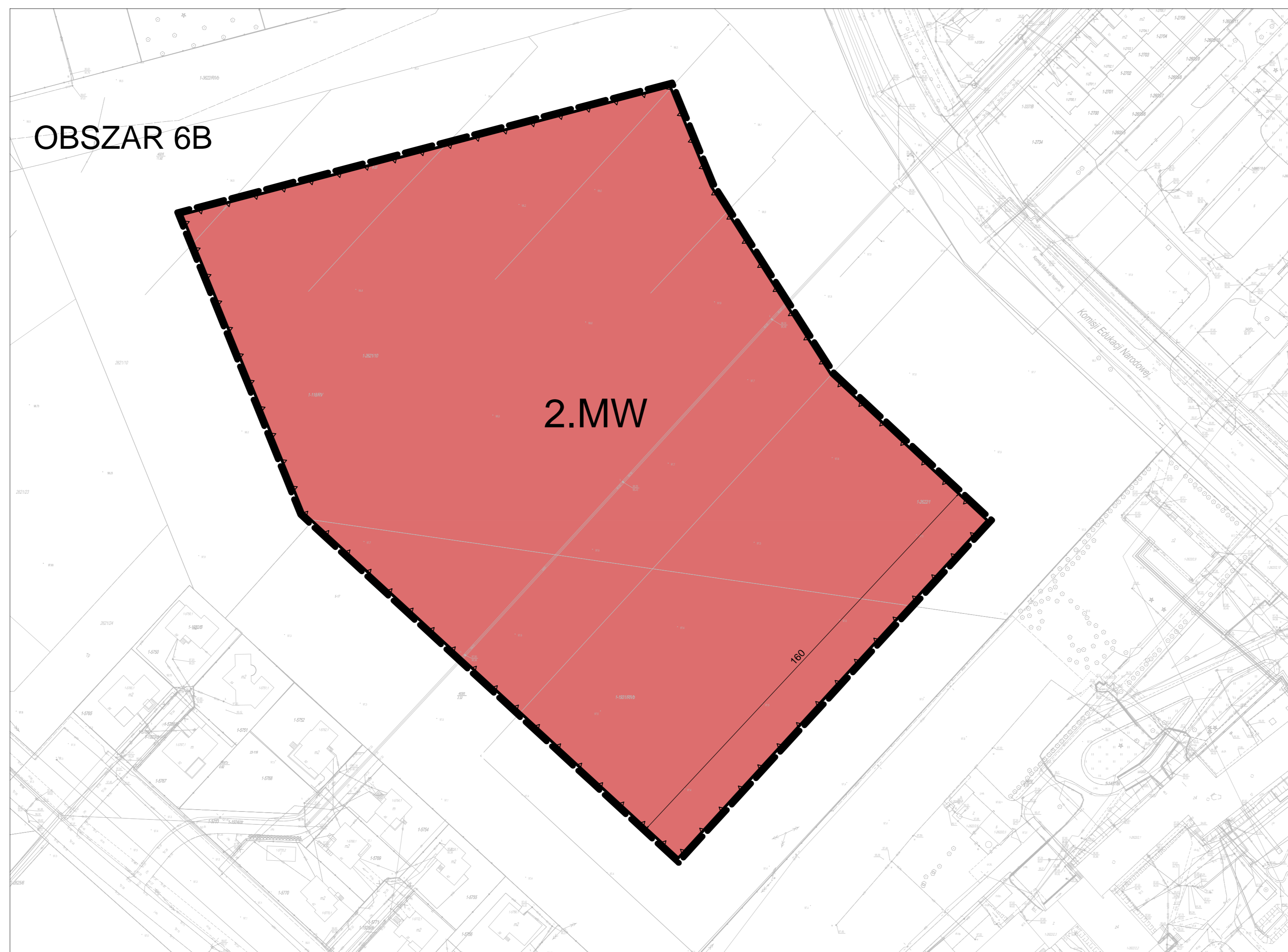


# MIEJSCOWY PLAN ZAGOSPODAROWANIA PRZESTRZENNEGO MIASTA WYSZKOWA DLA WYBRANYCH DZIAŁEK POŁOŻONYCH PRZY ULICACH: 11 LISTOPADA, PUŁTUSKIEJ, GENERAŁA JÓZEFA SOWIŃSKIEGO, RATUSZOWEJ, KOMISJI EDUKACJI NARODOWEJ, SZPITALNEJ, ZAPOLE, ŻŁOTYCH KŁOSÓW, 3 MAJA ORAZ ALEI RÓŻ (CZĘŚĆ 2) SKALA 1:1000

## WYRYS ZE STUDIUM UWARUNKOWAŃ I KIERUNKÓW ZAGOSPODAROWANIA PRZESTRZENNEGO GMINY WYSZKÓW

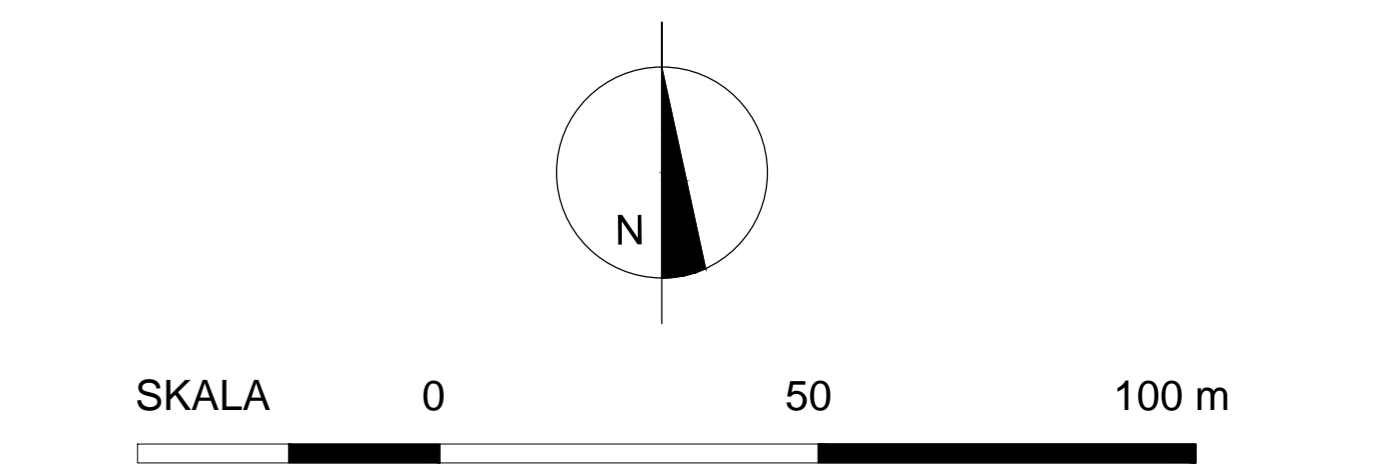


LEGENDA				
	granice opracowania, granice gminy		M-1	tereny zabudowy mieszkaniowej (mieszkalnictwo)
	granice strefów geodezyjnych		M-2	tereny zabudowy mieszkaniowej (mieszkalnictwo)
	Środowiska przyrodnicze		U	tereny zabudowy usługowej (usługi)
	granice obszaru Natura 2000		UK	tereny zabudowy usługowej - kultura i kult religijny
	linia ochronna		UZ	tereny zabudowy usługowej - usługi
	granice odłamków skalnych (dotyczy planu "Wyszów - Dolina Kopalna" oraz "Wyszów - Dolina Kopalna")		UO	tereny zabudowy usługowej - rekreacja
	obszar szczególnego zagrożenia powodzią		UO-U	tereny zabudowy usługowej - rekreacja i inne usługi rekreacyjne
	obszary, na których prowadzone będą prace inwestycyjne w celu wyeliminowania zagrożenia powodzią (dotyczy planu "Wyszów - Dolina Kopalna")		UP	tereny zabudowy usługowej - usługi publiczne
	obszary, na których prowadzone będą prace inwestycyjne w celu wyeliminowania zagrożenia powodzią (dotyczy planu "Wyszów - Dolina Kopalna")		US	tereny usług sportu, rekreacji i turystyki
	obszary, na których prowadzone będą prace inwestycyjne w celu wyeliminowania zagrożenia powodzią (dotyczy planu "Wyszów - Dolina Kopalna")		PU	tereny zabudowy przemysłowej - przemysłowy - usługowy
	obszary, na których prowadzone będą prace inwestycyjne w celu wyeliminowania zagrożenia powodzią (dotyczy planu "Wyszów - Dolina Kopalna")		PK	tereny garażowe (WYSZCZEGÓLNIENIE)
	obszary, na których prowadzone będą prace inwestycyjne w celu wyeliminowania zagrożenia powodzią (dotyczy planu "Wyszów - Dolina Kopalna")		ZZ	tereny zabudowy szczególnego zagrożenia powodzią, zabudowane
	obszary, na których prowadzone będą prace inwestycyjne w celu wyeliminowania zagrożenia powodzią (dotyczy planu "Wyszów - Dolina Kopalna")		PT	tereny obsługi technicznej miasta
	obszary, na których prowadzone będą prace inwestycyjne w celu wyeliminowania zagrożenia powodzią (dotyczy planu "Wyszów - Dolina Kopalna")		TZ	tereny zabudowy kulturalnej i rekreacyjnej
	obszary, na których prowadzone będą prace inwestycyjne w celu wyeliminowania zagrożenia powodzią (dotyczy planu "Wyszów - Dolina Kopalna")		Tsk	tereny budowlane (kulturalne)
	obszary, na których prowadzone będą prace inwestycyjne w celu wyeliminowania zagrożenia powodzią (dotyczy planu "Wyszów - Dolina Kopalna")		R	tereny rekreacji terenowej (rekreacyjnej)
	obszary, na których prowadzone będą prace inwestycyjne w celu wyeliminowania zagrożenia powodzią (dotyczy planu "Wyszów - Dolina Kopalna")		R1	tereny rekreacji terenowej (rekreacyjnej) na obszarze szczególnego zagrożenia powodzią
	obszary, na których prowadzone będą prace inwestycyjne w celu wyeliminowania zagrożenia powodzią (dotyczy planu "Wyszów - Dolina Kopalna")		ZN	tereny zieleni (rekreacyjnej, rekreacji, sportu, rekreacji)
	obszary, na których prowadzone będą prace inwestycyjne w celu wyeliminowania zagrożenia powodzią (dotyczy planu "Wyszów - Dolina Kopalna")		L	tereny lasów
	obszary, na których prowadzone będą prace inwestycyjne w celu wyeliminowania zagrożenia powodzią (dotyczy planu "Wyszów - Dolina Kopalna")		ZP	tereny zieleni (rekreacyjnej)
	obszary, na których prowadzone będą prace inwestycyjne w celu wyeliminowania zagrożenia powodzią (dotyczy planu "Wyszów - Dolina Kopalna")		ZD	tereny zieleni (rekreacyjnej)
	obszary, na których prowadzone będą prace inwestycyjne w celu wyeliminowania zagrożenia powodzią (dotyczy planu "Wyszów - Dolina Kopalna")		ZC	tereny zieleni (rekreacyjnej) z granicami szeregów 50 m i 100 m od szerokości
	obszary, na których prowadzone będą prace inwestycyjne w celu wyeliminowania zagrożenia powodzią (dotyczy planu "Wyszów - Dolina Kopalna")		WS	tereny wód powierzchniowych
	obszary, na których prowadzone będą prace inwestycyjne w celu wyeliminowania zagrożenia powodzią (dotyczy planu "Wyszów - Dolina Kopalna")			tereny zabudowy mieszkaniowej (mieszkalnictwo) - usługowej, rekreacyjnej
	obszary, na których prowadzone będą prace inwestycyjne w celu wyeliminowania zagrożenia powodzią (dotyczy planu "Wyszów - Dolina Kopalna")			tereny zabudowy mieszkaniowej (mieszkalnictwo) - usługowej, rekreacyjnej
	obszary, na których prowadzone będą prace inwestycyjne w celu wyeliminowania zagrożenia powodzią (dotyczy planu "Wyszów - Dolina Kopalna")			tereny zabudowy mieszkaniowej (mieszkalnictwo) - usługowej, rekreacyjnej



- OZNACZENIA NA RYSUNKU PLANU:**
- Granica obszaru objętego planem
  - Ustalone planem granice wydzielonych terenów - linie wydzielające tereny o różnym przeznaczeniu lub różnych zasadach zagospodarowania
  - Ustalone planem nieprzekraczalne linie zabudowy
  - MN Tereny przeznaczone dla zabudowy mieszkaniowej jednorodzinnej
  - MW Tereny przeznaczone dla zabudowy mieszkaniowej wielorodzinnej

Cały obszar objęty miejscowym planem zagospodarowania przestrzennego znajduje się na terenie głównych zbiorników wód podziemnych GZWP nr 2151 pod nazwą „Subniecka Warszawska (część centralna)” oraz GZWP nr 221 „Dolina Kopalna Wyszów”.



URBS - Planowanie Przestrzenne - Anna Woźnicka i Sylwia Miszczyk Sp. z o.o. z siedzibą w Łodzi, ul. Traktorowa 41/2, 91-117 Łódź KRS 000682414, NIP 947-199-10-12, REGON 367545353 tel. 509959368, biuro@urbs.com		
<b>MIEJSCOWY PLAN ZAGOSPODAROWANIA PRZESTRZENNEGO MIASTA WYSZKOWA DLA WYBRANYCH DZIAŁEK POŁOŻONYCH PRZY ULICACH: 11 LISTOPADA, PUŁTUSKIEJ, GENERAŁA JÓZEFA SOWIŃSKIEGO, RATUSZOWEJ, KOMISJI EDUKACJI NARODOWEJ, SZPITALNEJ, ZAPOLE, ŻŁOTYCH KŁOSÓW, 3 MAJA ORAZ ALEI RÓŻ (CZĘŚĆ 2)</b>		
Etap IV:	<b>RYSunEK PLANU</b>	skala 1:1 000
Autorzy opracowania:	mgr inż. arch. <b>Anna Woźnicka</b> - główny projektant planu inż. <b>Tomasz Mikołajczyk</b> , mgr <b>Małgorzata Ukleja</b> , mgr inż. <b>Sylwia Miszczyk</b> , mgr <b>Karolina Merk</b> - projektanci planu	
Miejsce, data:	Łódź, listopad 2020 r.	zał. nr 1

Załącznik nr 1  
do Uchwały Nr XXV/314/20  
Rady Miejskiej w Wyszowie  
z dnia 3 grudnia 2020 r.