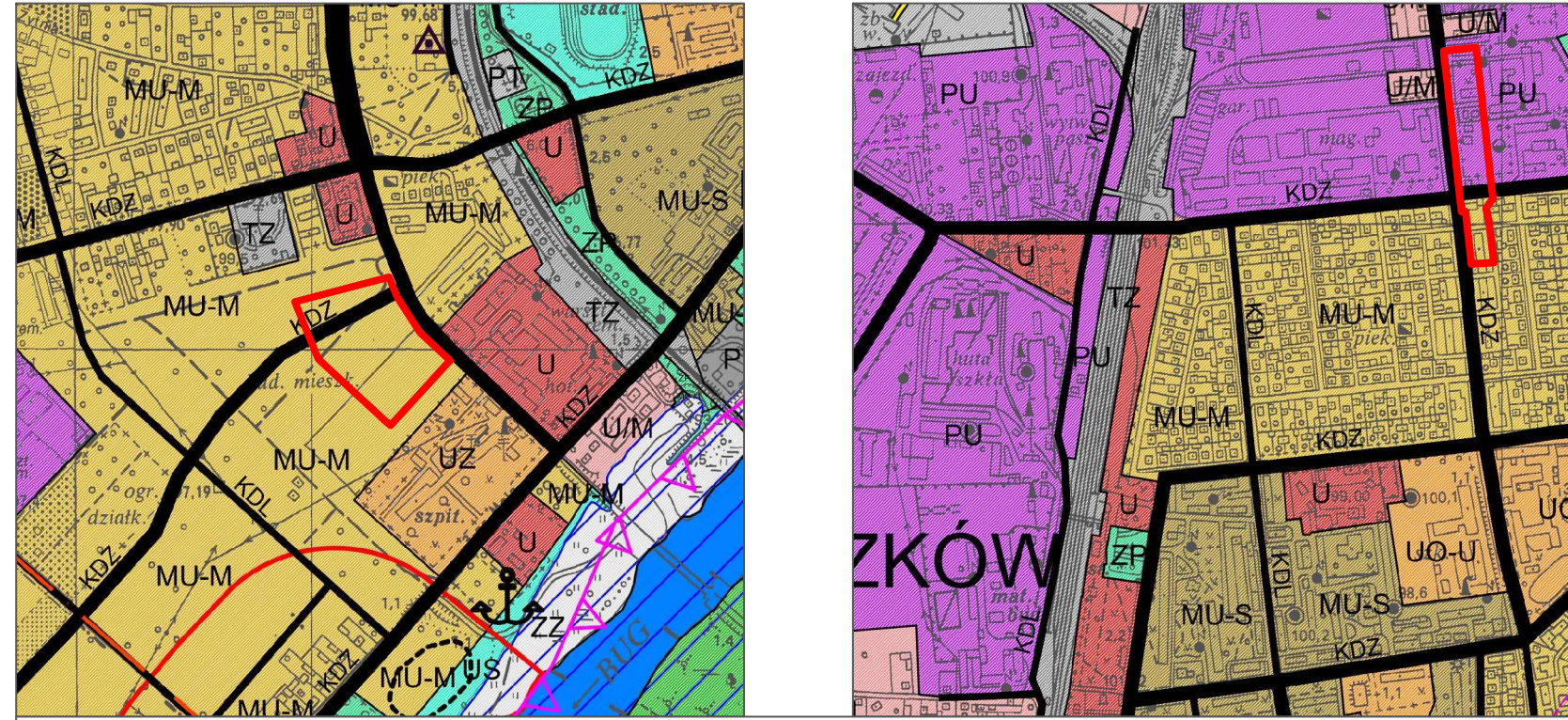


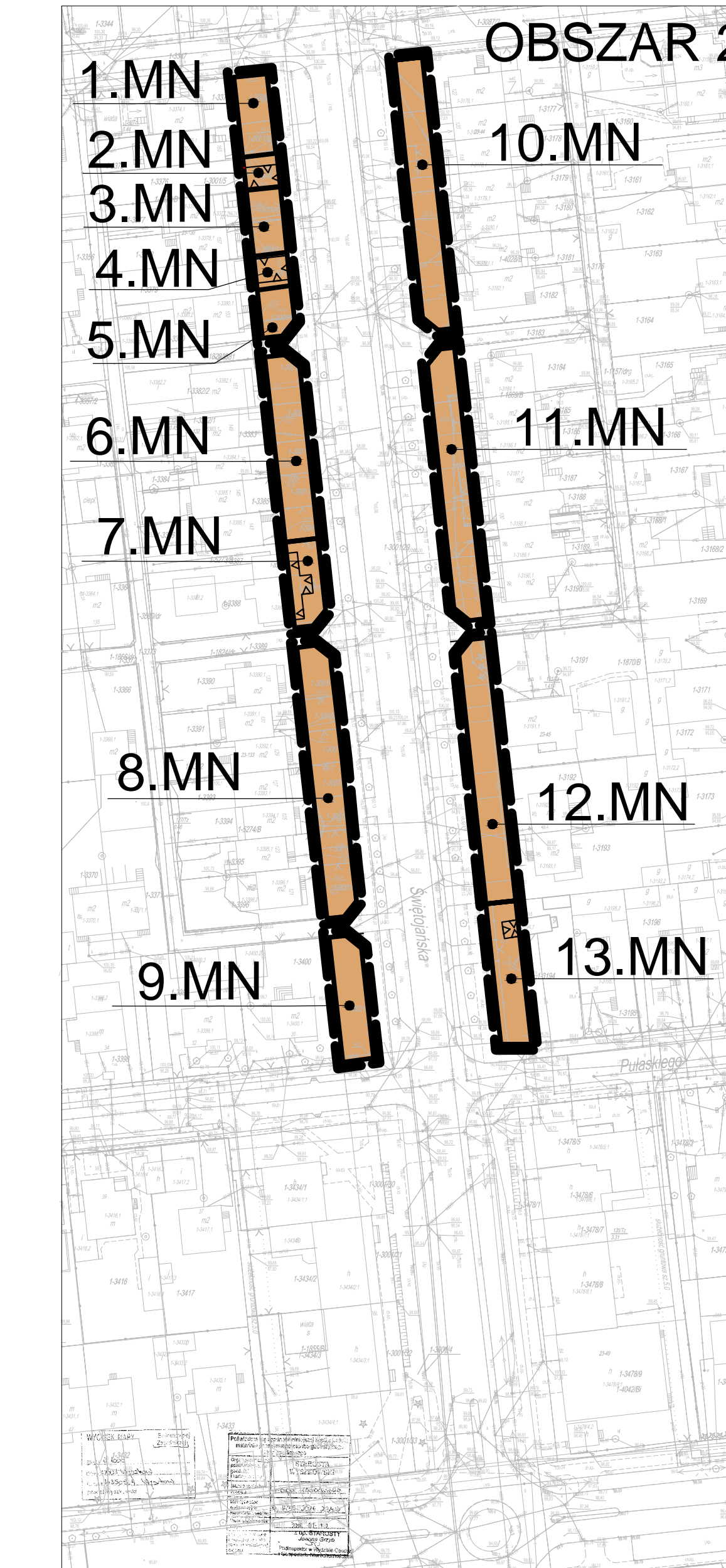
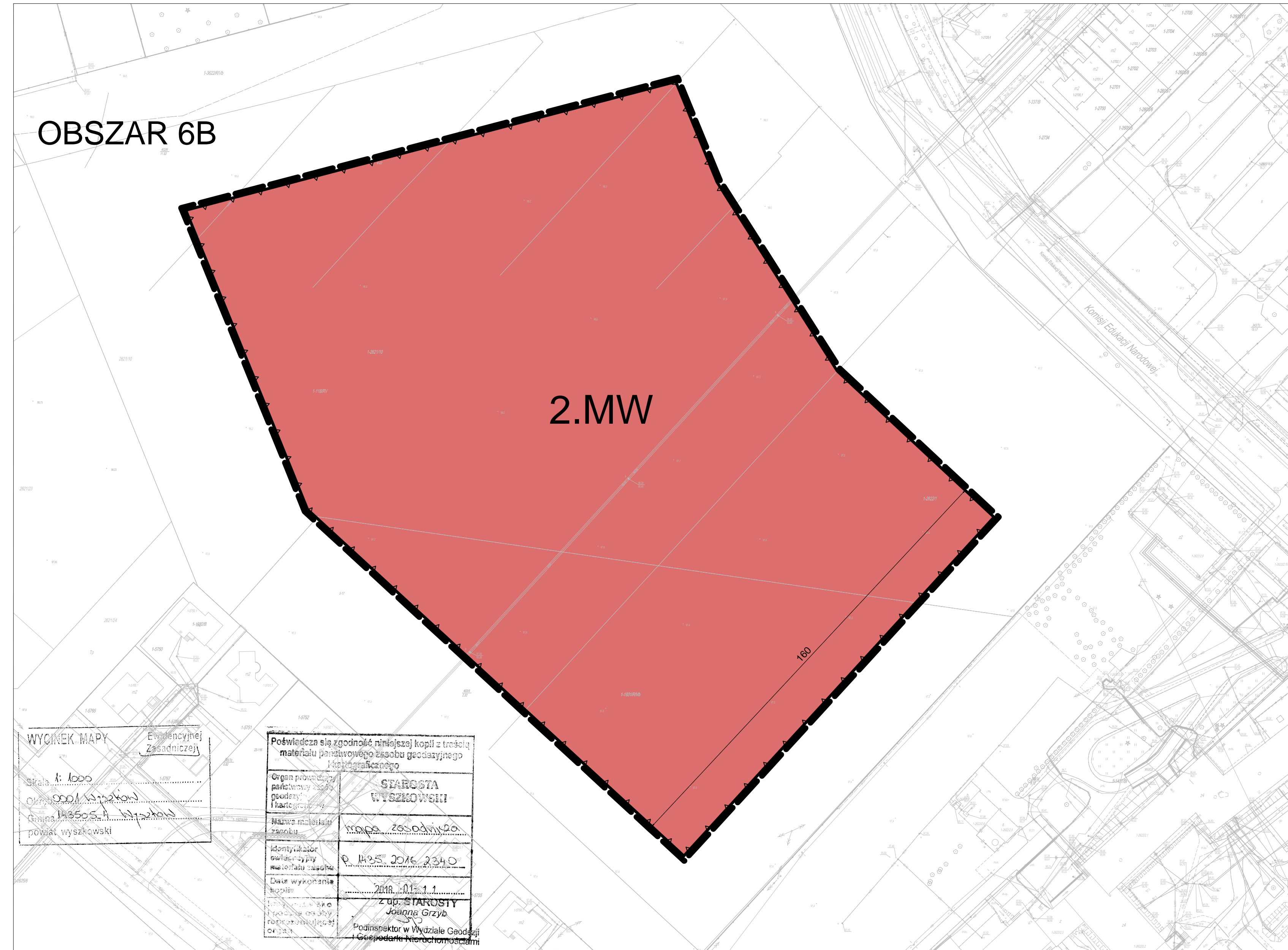
# MIEJSCOWY PLAN ZAGOSPODAROWANIA PRZESTRZENNEGO MIASTA WYSZKOWA DLA WYBRANYCH DZIAŁEK POŁOŻONYCH PRZY ULICACH: 11 LISTOPADA, PUŁTUSKIEJ, GENERAŁA JÓZEFA SOWIŃSKIEGO, KOMISJI EDUKACJI NARODOWEJ, SZPITALNEJ, ZAPOLE, ŻŁOTYCH KŁOSÓW, 3 MAJA ORAZ ALEI RÓŻ (CZĘŚĆ 2)

## SKALA 1:1000

### WYRYS ZE STUDIUM UWARUNKOWAŃ I KIERUNKÓW ZAGOSPODAROWANIA PRZESTRZENNEGO GMINY WYSZKÓW



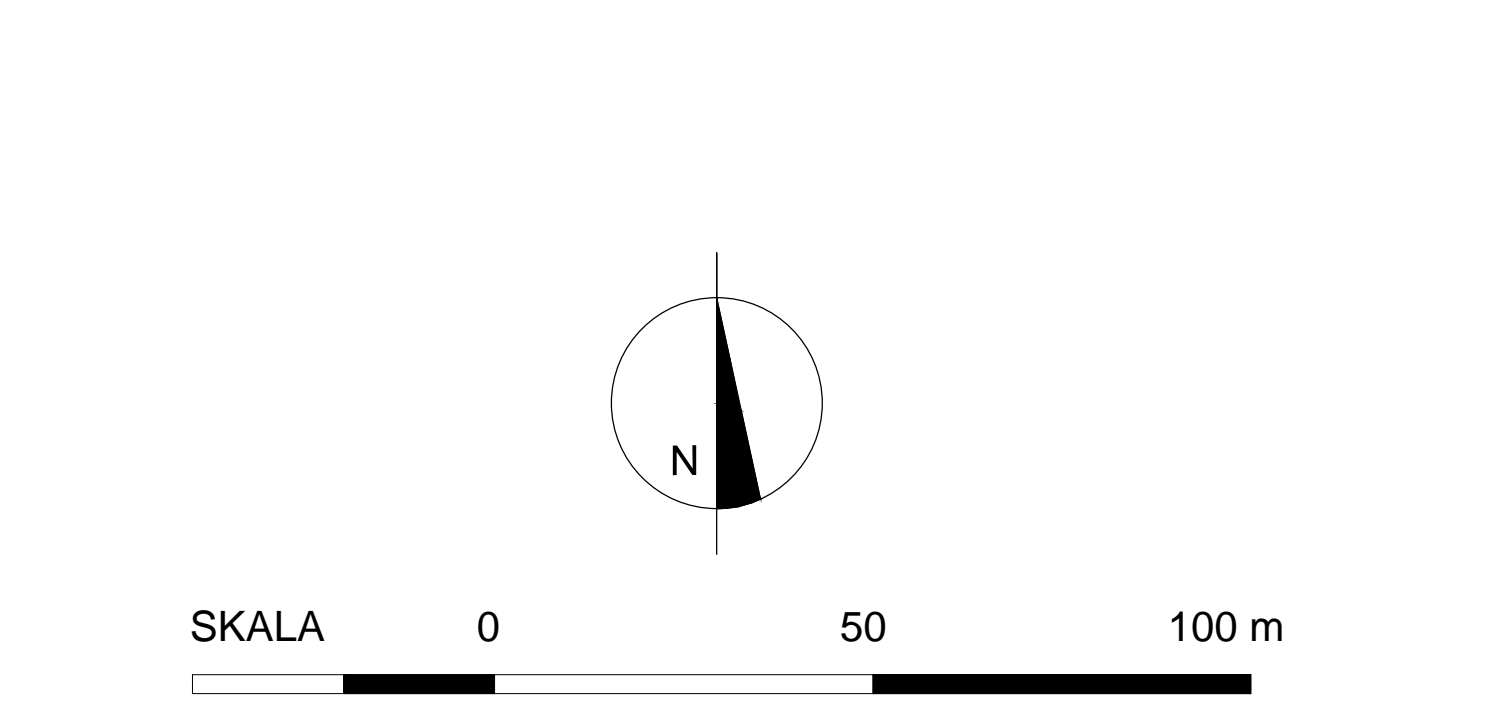
LEGENDA				
	granice opoznawania - granice gminy		LN	tereny zabudowy liniowej - rekreacyjne
	granice strefów geologicznych		UM	tereny zabudowy usługowej - mieszkalnowe
	Środowisko przyrodnicze		U	tereny zabudowy usługowej - usługowe
	granice obszarów Natura 2000		UK	tereny zabudowy usługowej - kultura i kult religijny
	lasy ochronne		UZ	tereny zabudowy usługowej - zabawa
	granice odłamków skalnych, skał kopalin, skał "Wysoko-Głusowa", skał "Wysoko-Buż", skał "Tęcza-Buż", skał "Młotkowskie"		UD	tereny zabudowy usługowej - obsługa
	obszar szczególnego zagrożenia powodzią		UD-U	tereny zabudowy usługowej - obsługa i linie usługowe
	obszary, na których prawdopodobnie wystąpią powodzi pod wpływem wiatru na 100 km lub innych źródeł prawdopodobnie zdarzenia ekstremalnego		UP	tereny zabudowy usługowej - usługi publiczne
	przebiegiwny materiał F100 wraz z urządzeniem		UB	tereny usług sportu, rekreacji i turystyki
	składowiska i eksploatacyjne ujęcia wód podziemnych		PJ	tereny zabudowy przemysłowej - produkcyjnej - usługowej
	wydziały		PKJ	tereny górnictwa (WYKAZUJĄCY SIĘ)
	ponornicze i inne źródła wody - ciekł, rowy		ZZ	tereny obszarów szczególnego zagrożenia powodzią, zabudowlane
	pomniki przyrody		PT	tereny obsługi technicznej miasta
	Środowisko kulturowe		TZ	tereny zamieszkania kulturalnego i wypoczynkowego
	stanowiska archeologiczne w CEZ		TKA	tereny biurowe i usługowe
	obszary wpisane do rejestru zabytków		R	tereny zabudowy przemysłowej - produkcyjnej
	obszary w CEZ		R1	tereny zabudowy przemysłowej - produkcyjnej, nie obszarów szczególnego zagrożenia powodzią
	zabudowane obszary w CEZ		ZN	tereny zieleni rekreacyjnej, rekreacji, sportu, wypoczynku
	granice obszarów wyznaczonych do realizacji zabudowy w tym obszarach archeologicznych		L4	tereny lasów
	strefa ochrony układu urbanistycznego		ZP	tereny zielonej infrastruktury
	strefa ochrony widokowej obiektów zabytkowych		ZD	tereny ogrodnictwa i ogrodnictwa
	Przeznaczenie terenów		ZC	tereny oświaty wraz z granicami stref sanitarnych 50 m i 150 m od obiektu
	MU-W		WS	tereny wód powierzchniowych
	MU-M		WS	tereny wód powierzchniowych
	MU-S		WS	tereny wód powierzchniowych



Załącznik nr 1  
do Uchwały Nr .....  
Rady Miejskiej w Wyszkuwie  
z dnia ..... 2020 r.

**OZNACZENIA NA RYSUNKU PLANU:**

	Linie graniczne terenów przeznaczonych do zabudowy
	Linie graniczne terenów przeznaczonych do zabudowy
	Ustalone planem nieprzekraczalne linie zabudowy
	Tereny przeznaczone dla zabudowy mieszkaniowej jednorodzinnej
	Tereny przeznaczone dla zabudowy mieszkaniowej wielorodzinnej



URS - Planowanie Przestrzenne - Anna Woźnicka i Sylwia Miszczak Sp. z o.o. z siedzibą w Łodzi, ul. Rojna 39 lok. 74, KRS 0000682414, NIP 947-198-10-12, REGON 387545353 adres do korespondencji: ul. Wolczkańska 55/59, pok. 1005, 90-609 Łódź, tel. 509593368, biuro@urs.pl		
<b>MIEJSCOWY PLAN ZAGOSPODAROWANIA PRZESTRZENNEGO MIASTA WYSZKOWA DLA WYBRANYCH DZIAŁEK POŁOŻONYCH PRZY ULICACH: 11 LISTOPADA, PUŁTUSKIEJ, GENERAŁA JÓZEFA SOWIŃSKIEGO, RATUSZOWEJ, KOMISJI EDUKACJI NARODOWEJ, SZPITALNEJ, ZAPOLE, ŻŁOTYCH KŁOSÓW, 3 MAJA ORAZ ALEI RÓŻ (CZĘŚĆ 2)</b>		
Etap IV:	RYSUNEK PLANU	skala 1:1 000
Autorzy opracowania:	Anna Woźnicka, Sylwia Miszczak, Tomasz Mikołajczyk, mgr Małgorzata Ukleja, mgr Sylwia Miszczak, mgr Karolina Merk - projektanci planu	
Miejsce, data:	Łódź, 08.06.2020	WWS/AM