PROJEKT MIEJSCOWEGO PLANU ZAGOSPODAROWANIA PRZESTRZENNEGO MIASTA WYSZKOWA DLA WYBRANYCH DZIAŁEK POŁOŻONYCH PRZY ULICACH: 11 LISTOPADA, PUŁTUSKIEJ, GENERAŁA JÓZEFA SOWIŃSKIEGO, RATUSZOWEJ,KOMISJI EDUKACJI NARODOWEJ, SZPITALNEJ, ZAPOLE, ZŁOTYCH KŁOSÓW, 3 MAJA ORAZ ALEI RÓŻ

WYRYS ZE STUDIUM UWARUNKOWAŃ I KIERUNKÓW ZAGOSPODAROWANIA PRZESTRZENNEGO GMINY WYSZKÓW

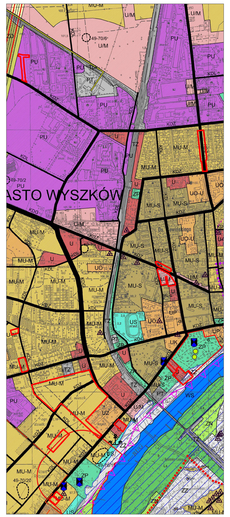



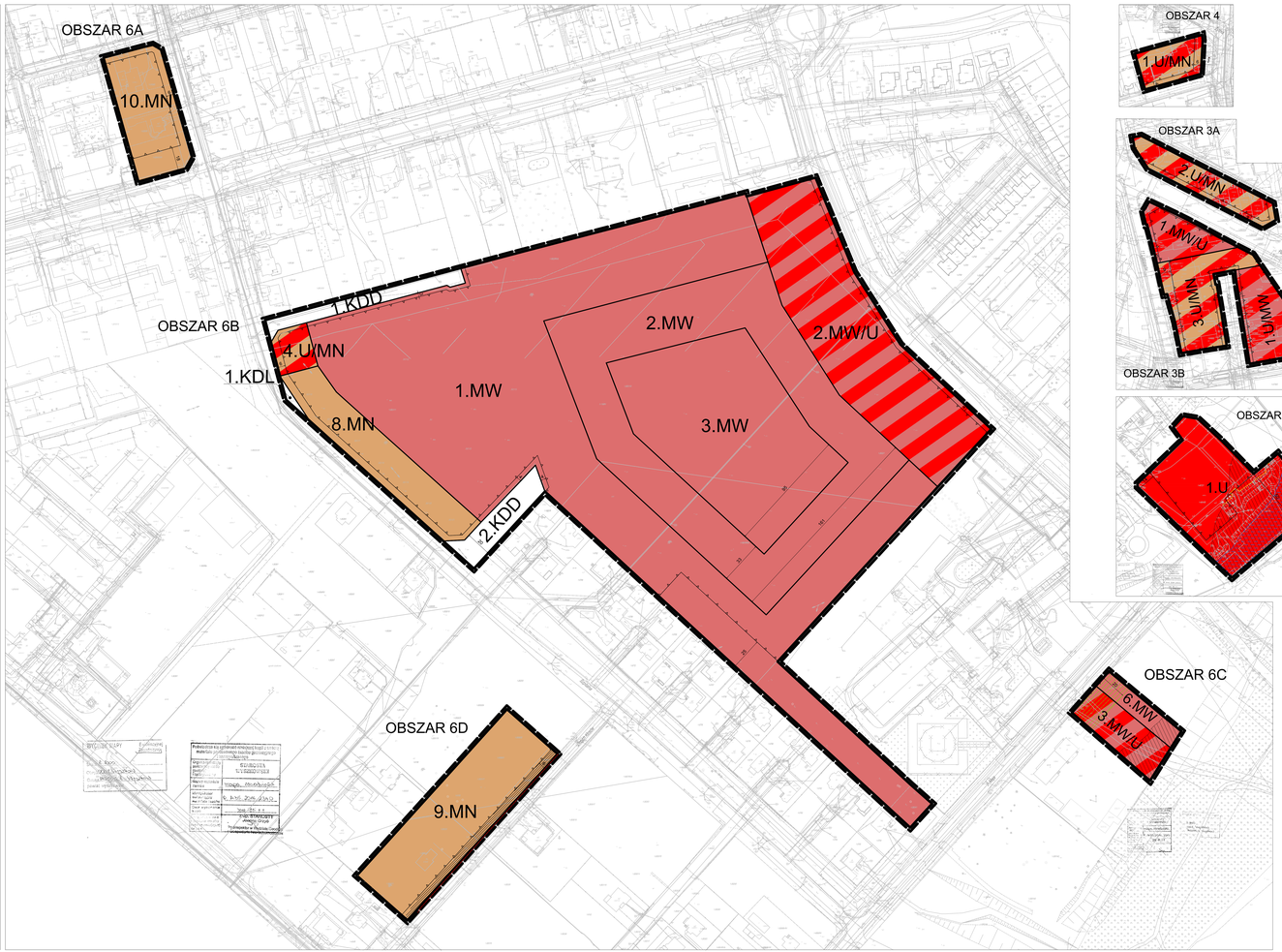

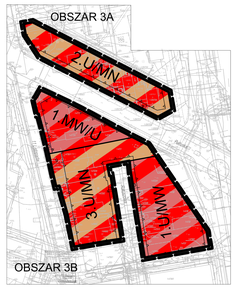

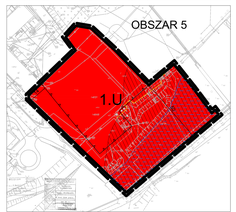

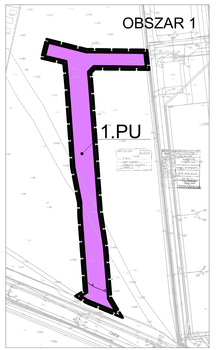

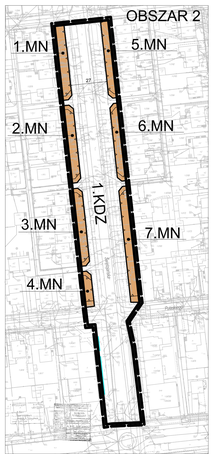

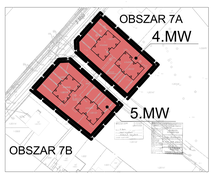

SKALA 0 50 100 m

SKALA 1:1000

Załącznik nr 1 do Uchwały Nr .....
Rady Miejskiej w Wyszkowie z dnia ..... 2018 r.

OZNACZENIA NA RYSUNKU:

- Granica obszaru objętego planem
- Ustalone planem granice wydzielonych terenów - linie o różnym przeznaczeniu lub różnych sposobach zagospodarowania
- Ustalone planem nieprzekraczalne linie zabudowy
- MN – Tereny przeznaczone dla zabudowy mieszkaniowej jednorodzinnej
- MW – Tereny przeznaczone dla zabudowy mieszkaniowej wielorodzinnej
- MW/U – Tereny przeznaczone dla zabudowy mieszkaniowej wielorodzinnej i usługowej
- U/MN – Tereny przeznaczone dla zabudowy usługowej i mieszkaniowej jednorodzinnej
- U/MW – Tereny przeznaczone dla zabudowy usługowej i mieszkaniowej wielorodzinnej
- U – Tereny przeznaczone dla zabudowy usługowej
- PU – Tereny przeznaczone pod zabudowę przemysłową, produkcyjną, usługową, magazynową i składową
- KDZ – Tereny przeznaczone pod drogę publiczną - zbiorczą
- KDL – Teren przeznaczony pod drogę publiczną - lokalną
- KDD – Tereny przeznaczone pod drogę publiczną - dojazdową
- Elektroenergetyczne linie napowietrzne napowietrzne ze strefą bezpieczeństwa
- Tereny zagrożenia powodzią - zasięg wielkiej wody o prawdopodobieństwie 1%
- Zasięg skarpy dolny (kraw ędź górna skarpy)
- Zasięg obszarów predysponowanych do występowania ruchów masowych
- Dominanta

Oznaczenia dodatkowe:

- Rów melioracyjny
- Kapliczka
- Symbol stacji transformatorowej

Cały obszar objęty miejscowym planem zagospodarowania przestrzennego znajduje się na terenie głównych zbiorników wód podziemnych GZWP nr 215! pod nazwą „Subniecka Warszawska (część centralna)" oraz GZWP nr 221 „Dolina Kopalna Wyszkowa".

URBIS - Pracownia Przestrzenna - Anna Woźnicka i Sylwia Miszczak Sp. z o.o. z siedzibą w Łodzi, ul. Ryola 29 lok. 14,A,B2 ,000599247,4
NIP 9571084-512 REGON 367340320 adres do korespondencji: ul. Wiosenna 65/39 ,pow 1000, 90-9538 Łódź tel. 5998/8268, biurourbis@gmail.com

PROJEKT MIEJSCOWEGO PLANU ZAGOSPODAROWANIA PRZESTRZENNEGO MIASTA WYSZKOWA DLA WYBRANYCH DZIAŁEK POŁOŻONYCH PRZY ULICACH: 11 LISTOPADA, PUŁTUSKIEJ, GENERAŁA JÓZEFA SOWIŃSKIEGO, RATUSZOWEJ, KOMISJI EDUKACJI NARODOWEJ, SZPITALNEJ, ZAPOLE, ZŁOTYCH KŁOSÓW, 3 MAJA ORAZ ALEI RÓŻ

Etap IV		skala 1 : 1000
Autorzy opracowania:	mgr inż. arch. **Anna Woźnicka** - główny projektant planu mgr **Małgorzata Ukleja**, mgr inż. **Sylwia Miszczak** - projektanci projektu planu	
Miejsce, data:	Łódź, luty 2019 r.	rys. nr 1