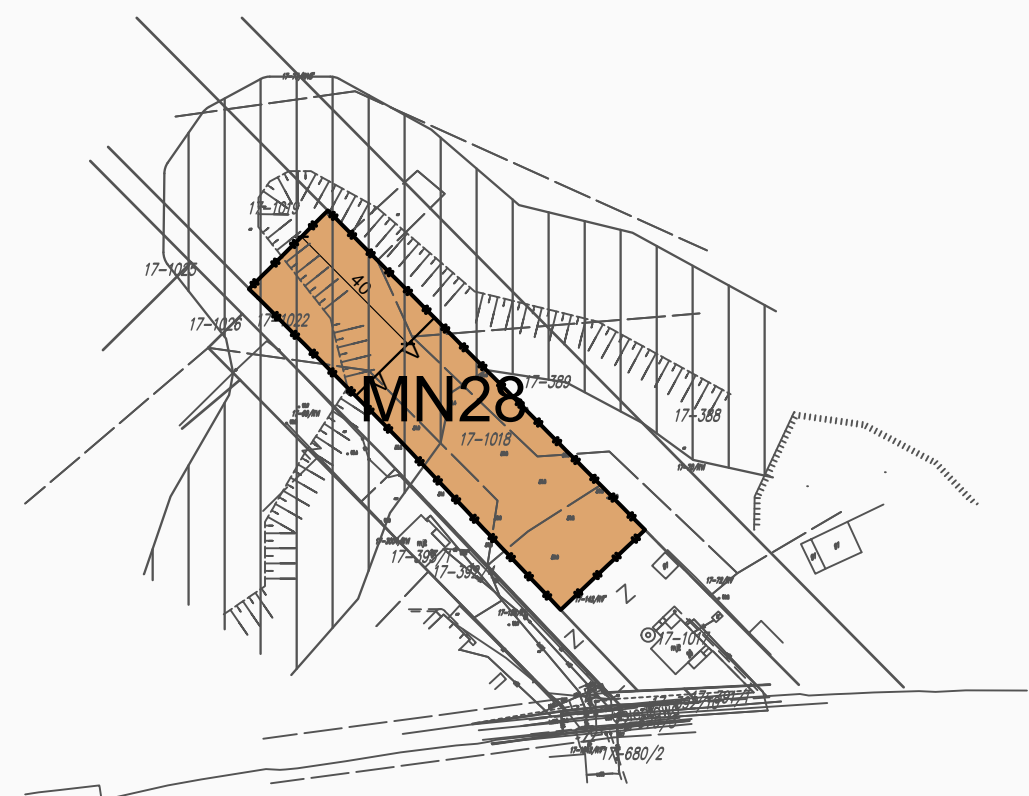

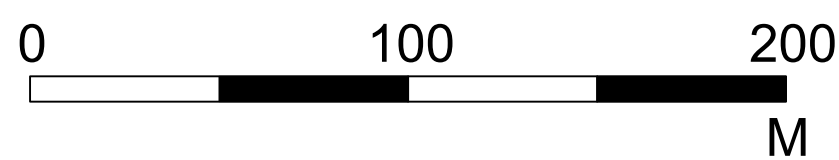


MIEJSCOWY PLAN ZAGOSPODAROWANIA PRZESTRZENNEGO GMINY WYSZKÓW DLA WYBRANYCH TERENÓW POŁOŻONYCH W MIEJSCOWOŚCIACH: TULEWO, TULEWO GÓRNE, RYBNO, RYBIENKO NOWE, RYBIENKO STARE, LESZCZYDÓŁ - NOWINY, LESZCZYDÓŁ - PUSTKI, LESZCZYDÓŁ STARY, LESZCZYDÓŁ - PODWIELĄTKI, ŁOSINNO

ZAŁĄCZNIK NR 9 DO UCHWAŁY NR LIII/596/22
RADY MIEJSKIEJ W WYSZKOWIE Z DNIA 29 GRUDNIA 2022 R.

RYBNO

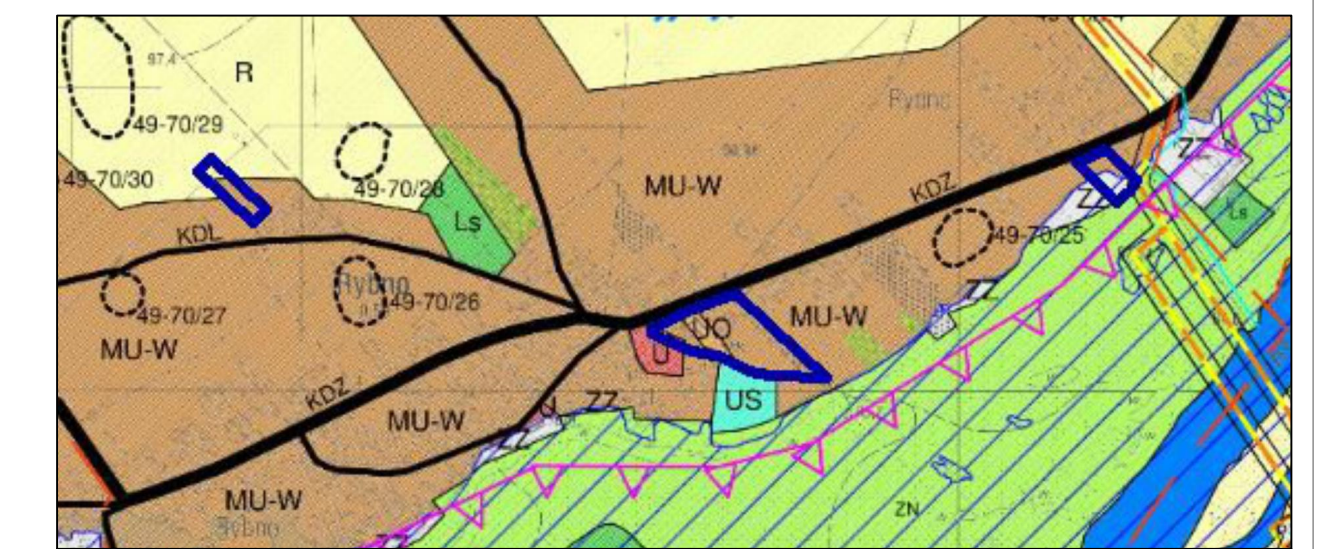
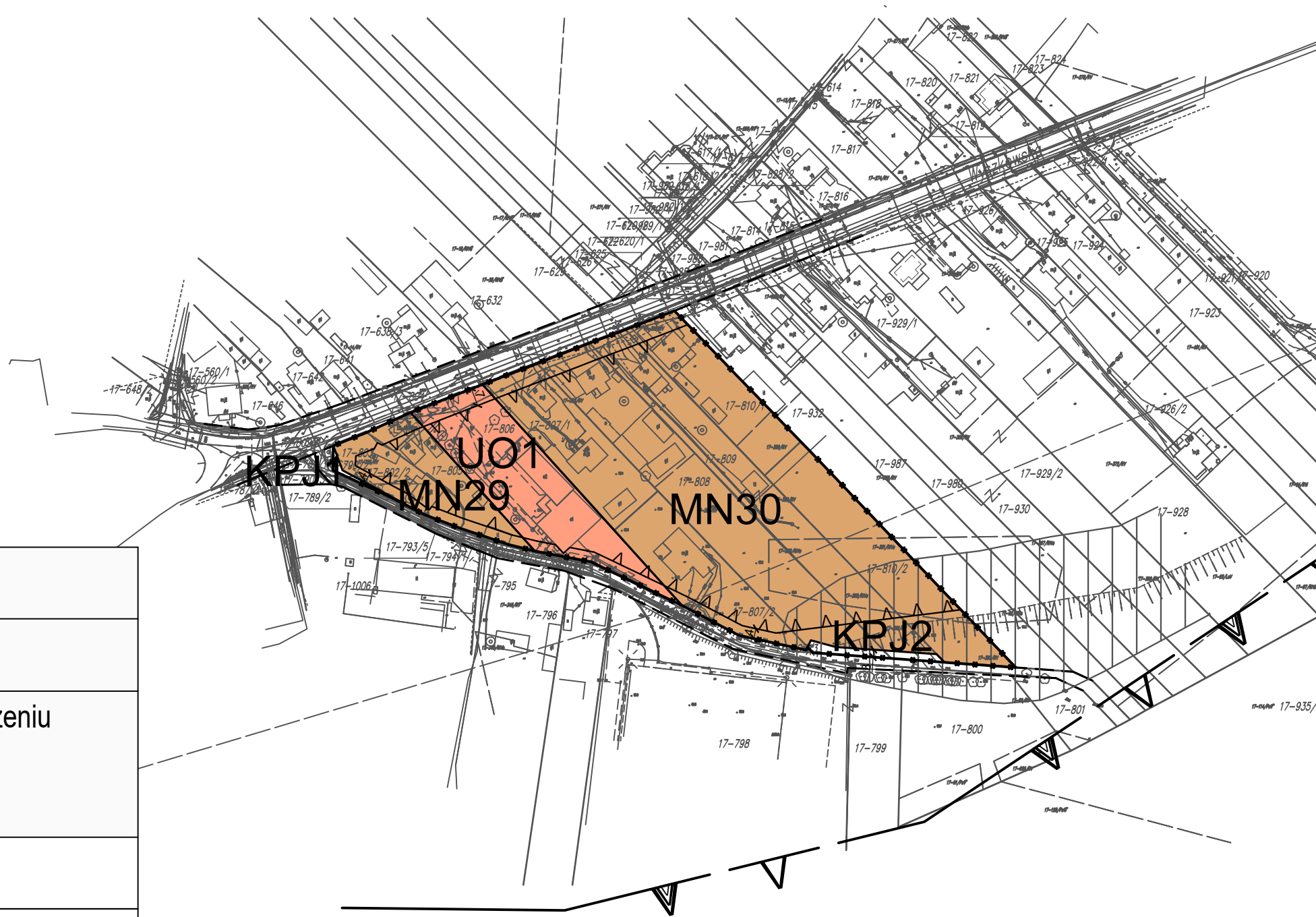
SKALA 1:2000



LEGENDA

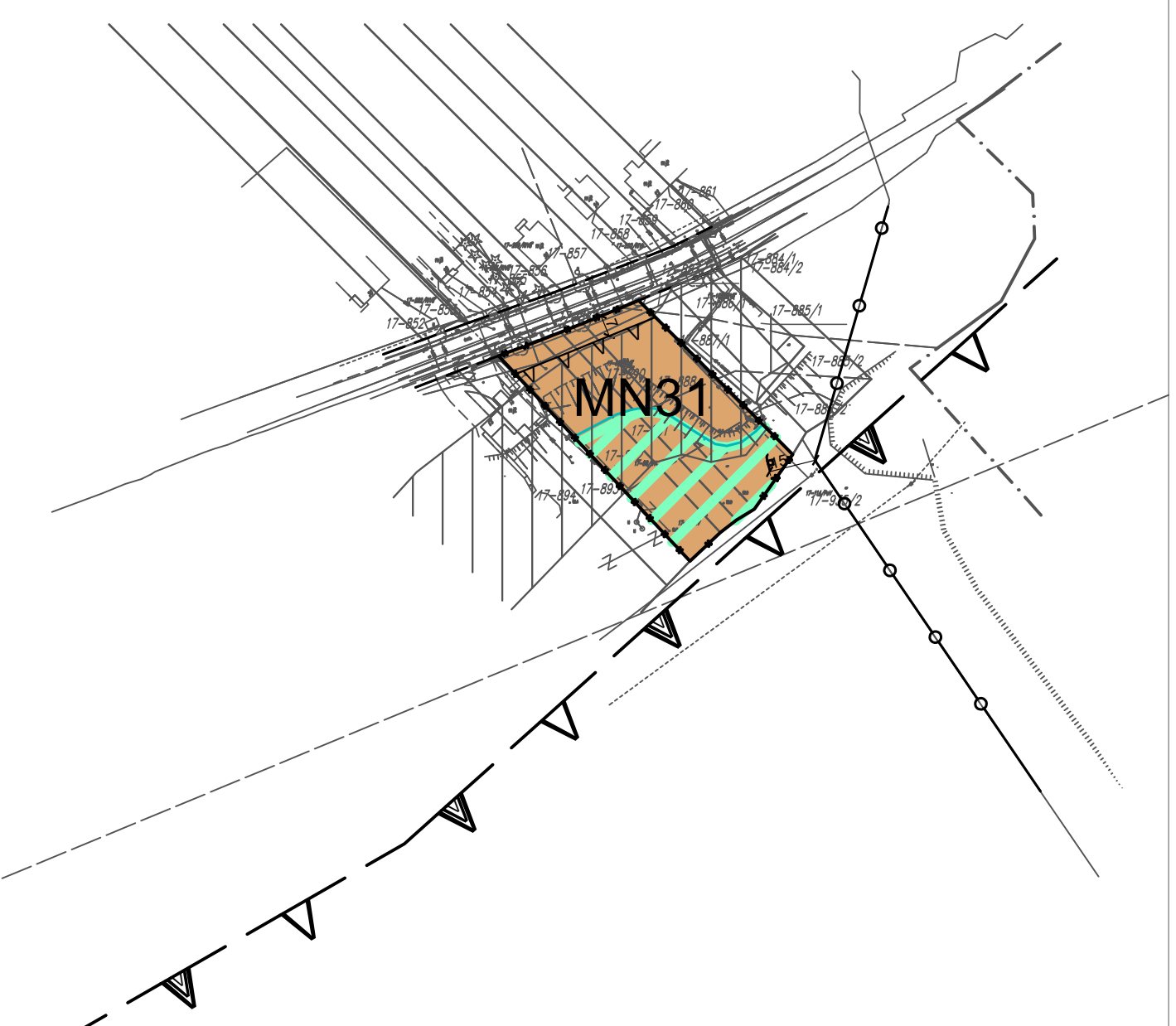
USTALENIA PLANU	
	granica planu
	linie rozgraniczające tereny o różnym przeznaczeniu lub różnych zasadach zagospodarowania
	odległości zagospodarowania podane w metrach
	nieprzekraczalne linie zabudowy
	granica strefy kontrolowanej gazociągu DN250
PRZEZNACZENIE TERENU	
	MN28-31 tereny zabudowy mieszkaniowej jednorodzinnej
	UO1 teren usług oświaty
	KPJ1,2 tereny ciągów pieszo-jezdných

OZNACZENIA INFORMACYJNE	
	granica obrębów ewidencyjnych
	linie rozgraniczające tereny o różnym przeznaczeniu lub różnych zasadach zagospodarowania poza obszarem planu
	gazociąg wysokiego ciśnienia DN250
	PLB140001 granica obszaru Natura 2000 wraz z nazwą obszaru
	obszar szczególnego zagrożenia powodzią
	obszary, na których prawdopodobieństwo wystąpienia powodzi jest niskie i wynosi raz na 500 lat lub na których istnieje prawdopodobieństwo wystąpienia zdarzenia ekstremalnego
	granica skarpy doliny Bugu
	obszar potencjalnie zagrożony ruchami masowymi ziemi



LEGENDA			
	granica oploczenia - granica gminy		tereny zabudowy usługowej - oświaty
	granice obrębów podkościelnych		tereny usług sportu, rekreacji i turystyki
	Środowisko przyrodnicze		tereny obszaru szczególnego zagrożenia powodzią, zurbanizowane
	granica obszaru Natura 2000		tereny rekreacji (przeznaczenie produkcyjne)
	obszar szczególnego zagrożenia powodzią		tereny zieleni nieurządzonej, nieużytki, łąki, doliny rzek, wyspy
	obszary, na których prawdopodobieństwo wystąpienia powodzi jest niskie i wynosi raz na 500 lat lub na których istnieje prawdopodobieństwo zdarzenia ekstremalnego		tereny lasów
	powierzchniowe wody śródlądowe - doki, rowy		tereny wód powierzchniowych
	Środowisko kulturowe		Infrastruktura techniczna
	stanowiska archeologiczne w GISZ		drogi obszarowe (współdrożki, powiatowe, gminne)
	Przeznaczenie terenów		drogi lokalne (gminne, gromadne)
	tereny zabudowy mieszkaniowej - usługowej wielkiej		granice wyznaczone zarządzeniem DRZSD wraz ze strefą ochronną
	tereny zabudowy mieszkaniowej - usługowej małej		grunty leżące do zmiany przeznaczenia
	tereny zabudowy usługowej nieuczącej		

GRANICA PLANU
WYRYS ZE STUDIUM UWARUNKOWAŃ I KIERUNKÓW ZAGOSPODAROWANIA PRZESTRZENNEGO GMINY WYSZKÓW ZATWIERDZONEGO UCHWAŁĄ NR XXVIII/280/16 RADY MIEJSKIEJ W WYSZKOWIE Z DNIA 27 PAŹDZIERNIKA 2016 R.



PLB140001
PLH140011

TYTUŁ OPRACOWANIA:	MIEJSCOWY PLAN ZAGOSPODAROWANIA PRZESTRZENNEGO GMINY WYSZKÓW DLA WYBRANYCH TERENÓW POŁOŻONYCH W MIEJSCOWOŚCIACH: TULEWO, TULEWO GÓRNE, RYBNO, RYBIENKO NOWE, RYBIENKO STARE, LESZCZYDÓŁ - NOWINY, LESZCZYDÓŁ - PUSTKI, LESZCZYDÓŁ STARY, LESZCZYDÓŁ - PODWIELĄTKI, ŁOSINNO		
OPRACOWAŁ:	BIURO PLANOWANIA ROZWOJU LOKALNEGO "SZIKAGO" ADAM WILIŃSKI 05-500 PIASECZNO, UL. ALBATROSÓW 9/17		
ZESPÓŁ AUTORSKI:	MGR ADAM WILIŃSKI - KIEROWNIK ZESPOŁU, NR Z-466/KW/311/2014 MGR INŻ. ALEKSANDRA ŁACHMAN		
DATA:	GRUDZIEŃ 2022	SKALA:	1:2000