
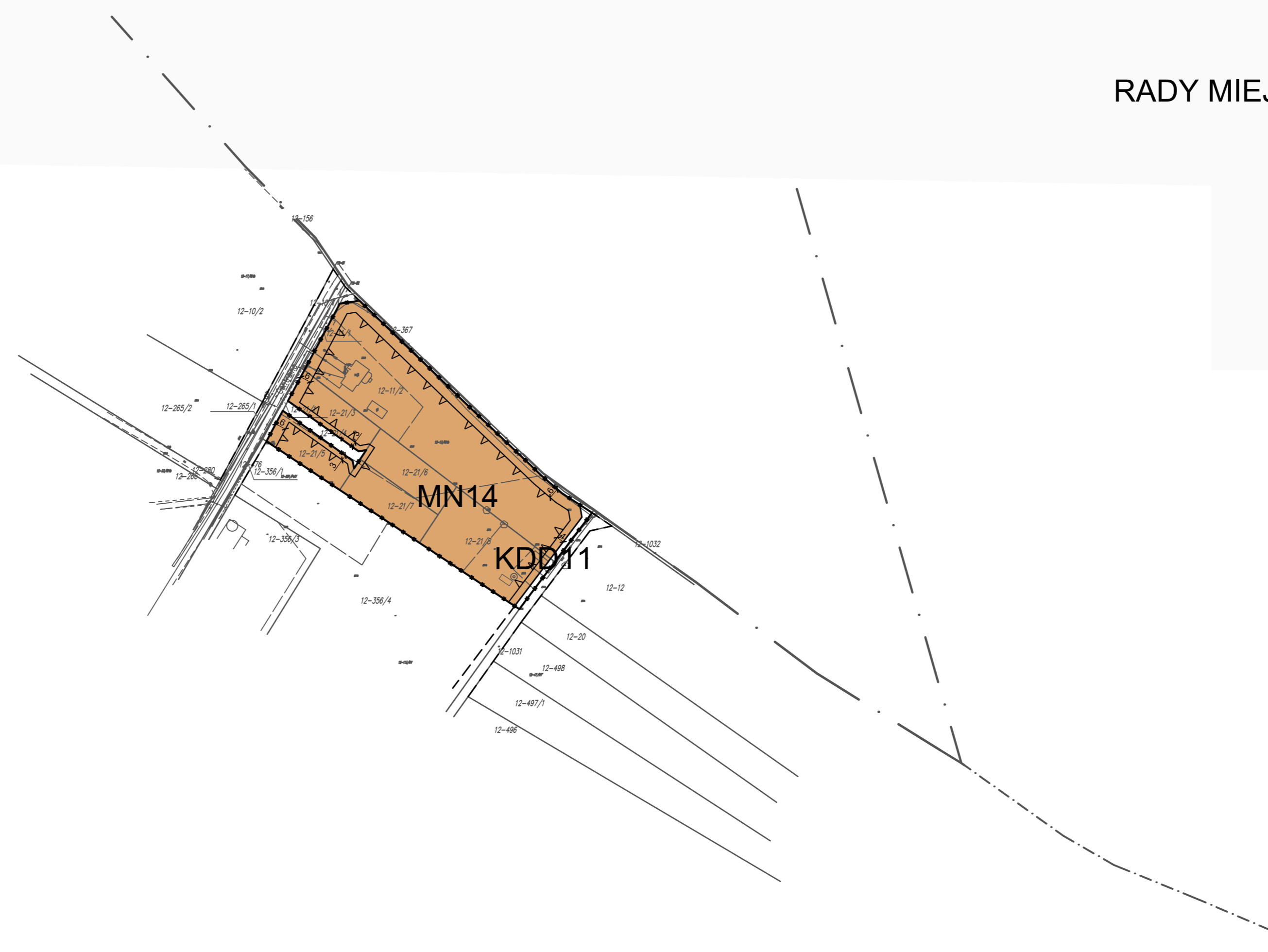


MIEJSCOWY PLAN ZAGOSPODAROWANIA PRZESTRZENNEGO GMINY WYSZKÓW  
DLA WYBRANYCH TERENÓW POŁOŻONYCH W MIEJSCOWOŚCIACH: TULEWO, TULEWO  
GÓRNE, RYBNO, RYBIENKO NOWE, RYBIENKO STARE, LESZCZYDÓŁ - NOWINY, LESZCZYDÓŁ  
- PUSTKI, LESZCZYDÓŁ STARY, LESZCZYDÓŁ - PODWIELĄTKI, ŁOSINNO

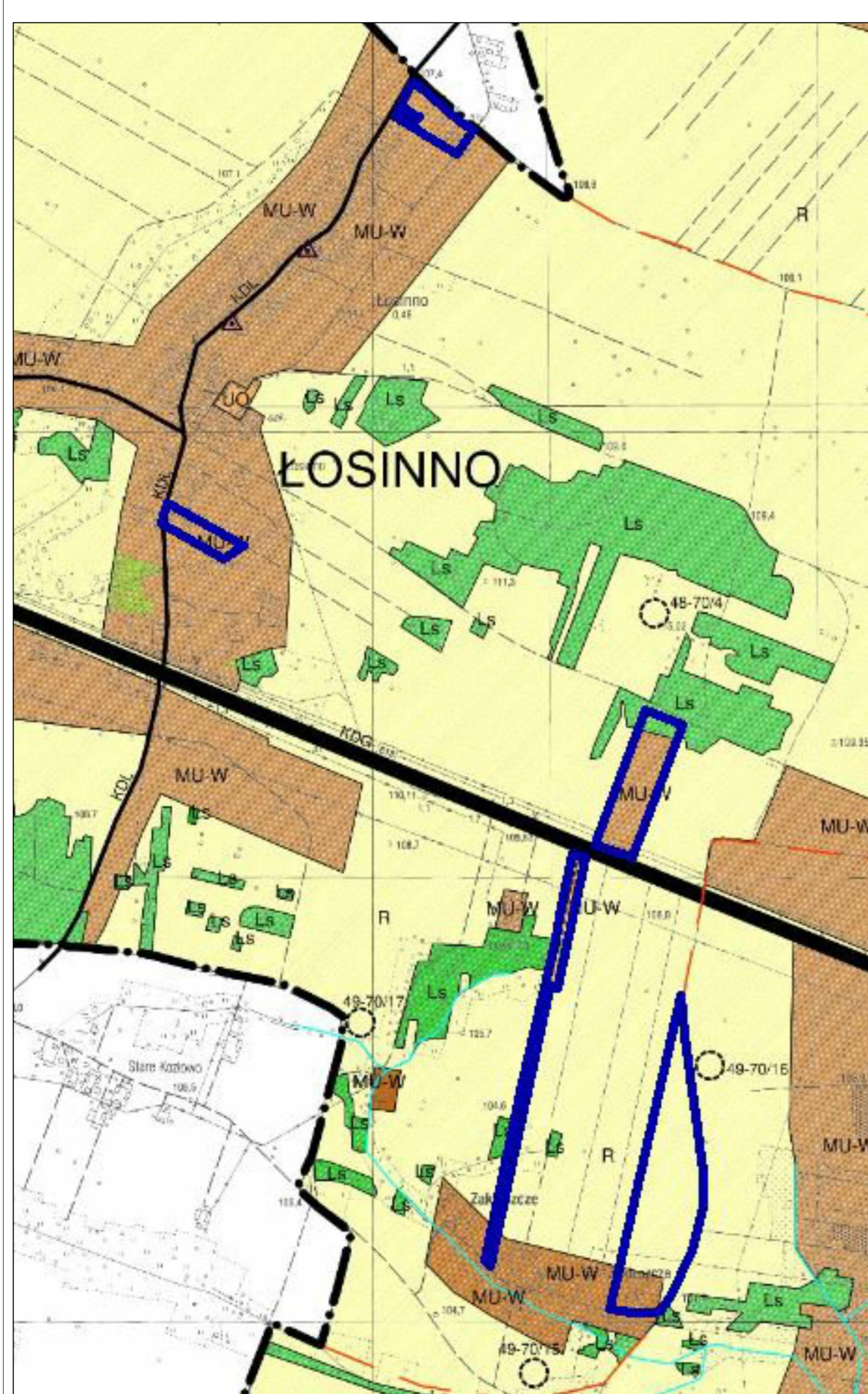
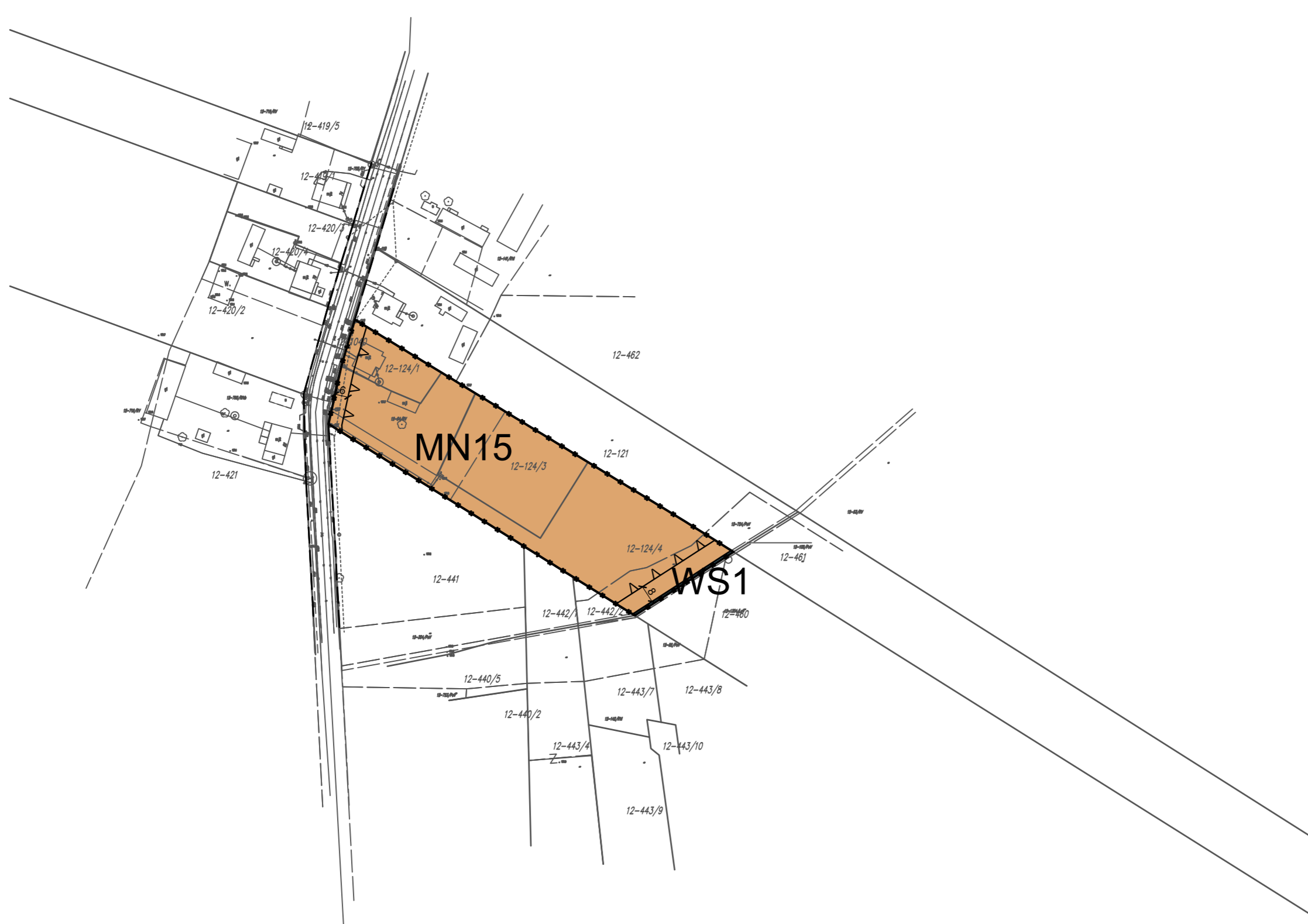
ZAŁĄCZNIK NR 4 DO UCHWAŁY NR LIII/596/22  
RADY MIEJSKIEJ W WYSZKOWIE Z DNIA 29 GRUDNIA 2022 R.

ŁOSINNO  
SKALA 1:2000



LEGENDA

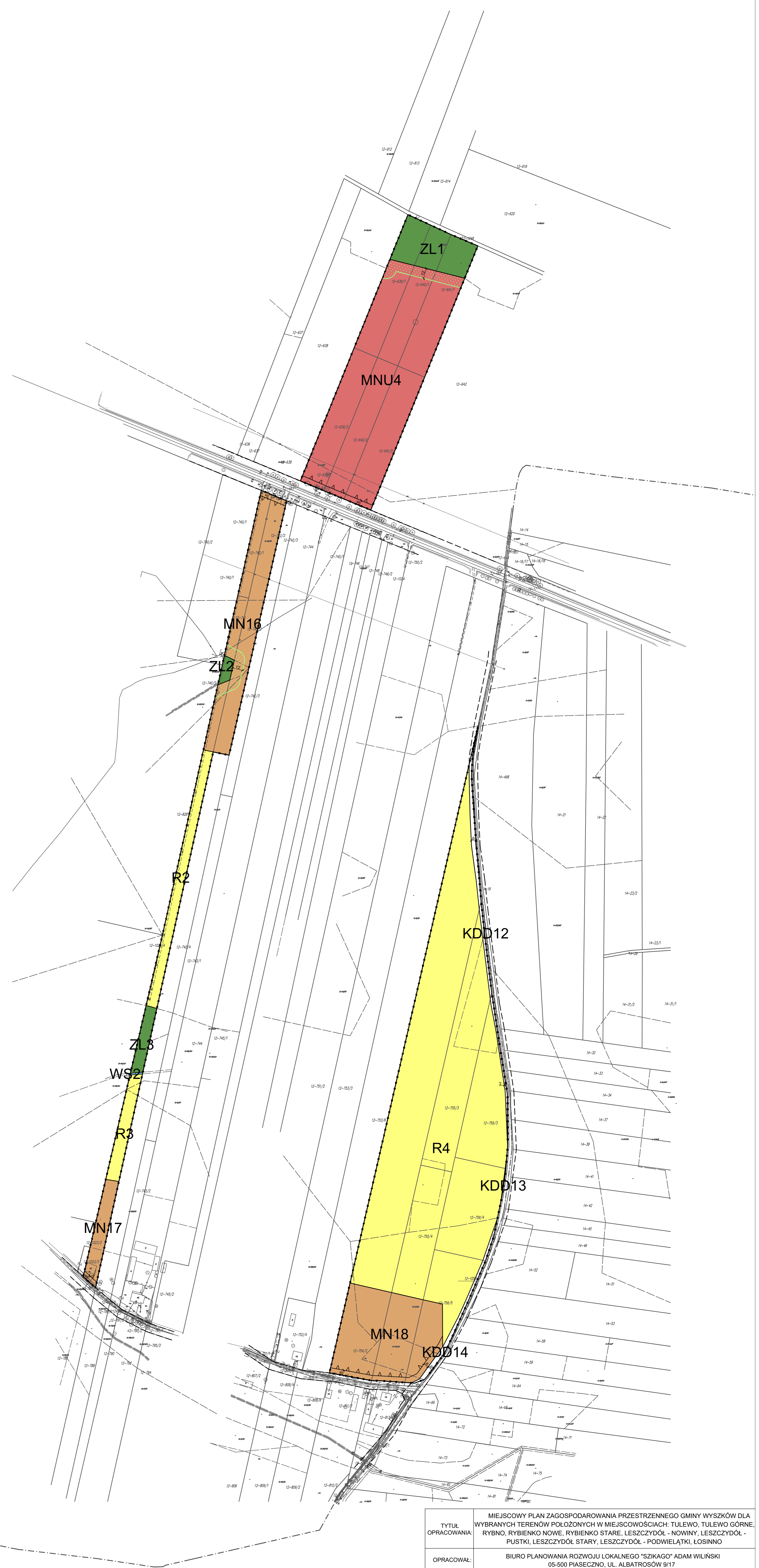
USTALENIA PLANU	
	granica planu
	linie rozgraniczające tereny o różnym przeznaczeniu lub różnych zasadach zagospodarowania
	odległości zagospodarowania podane w metrach
	nieprzekraczalne linie zabudowy
	strefa ograniczeń sytuowania zabudowy od granicy lasu
PRZEZNACZENIE TERENU	
	MN14-18 tereny zabudowy mieszkaniowej jednorodzinnej
	MNU4 teren zabudowy mieszkaniowej jednorodzinnej i usług
	R2-4 tereny rolne
	ZL1-3 tereny lasów
	WS1,2 tereny wód powierzchniowych
	KDD11-14 tereny dróg publicznych klasy drogi dojazdowej
OZNACZENIA INFORMACYJNE	
	granica gminy Wyszków
	granica obrębów ewidencyjnych
	linie rozgraniczające tereny o różnym przeznaczeniu lub różnych zasadach zagospodarowania poza obszarem planu



LEGENDA

	granica opracowania - granica gminy
	granice obrębów geodezyjnych
Środowisko przyrodnicze	
	powierzchniowe wody śródlądowe - ciek, rowy
Środowisko kulturowe	
	stanowiska archeologiczne w GEZ
	obiekty w GEZ
Przeznaczenie terenów	
	MU-W tereny zabudowy mieszkaniowo - usługowej wiejskiej
	UO tereny zabudowy usługowej - oświata
	R tereny rolniczej przestrzeni produkcyjnej
	Ls tereny lasów
Infrastruktura techniczna	
	KDG drogi główne (krajowe, wojewódzkie)
	KDL drogi lokalne (powiatowe, gminne)
	grunty leśne do zmiany przeznaczenia

GRANICA PLANU  
WYRYS ZE STUDIUM UWARUNKOWAŃ I KIERUNKÓW ZAGOSPODAROWANIA PRZESTRZENNEGO GMINY WYSZKÓW ZATWIERDZONEGO UCHWAŁĄ NR XXVIII/280/18 RADY MIEJSKIEJ W WYSZKOWIE Z DNIA 27 PAŹDZIERNIKA 2016 R.



TITUL OPRACOWANIA:	MIEJSCOWY PLAN ZAGOSPODAROWANIA PRZESTRZENNEGO GMINY WYSZKÓW DLA WYBRANYCH TERENÓW POŁOŻONYCH W MIEJSCOWOŚCIACH: TULEWO, TULEWO GÓRNE, RYBNO, RYBIENKO NOWE, RYBIENKO STARE, LESZCZYDÓŁ - NOWINY, LESZCZYDÓŁ - PUSTKI, LESZCZYDÓŁ STARY, LESZCZYDÓŁ - PODWIELĄTKI, ŁOSINNO
OPRACOWAŁ:	BIURO PLANOWANIA ROZWOJU LOKALNEGO "SZKAGÓD" ADAM WILŃSKI 05-600 PABISZCZNO, UL. AŚPACIOWOŚĆ 17
ZESPÓŁ AUTORSKI:	MGR ADAM WILŃSKI - KIEROWNIK ZESPÓŁU NR 2-466/KW/15.12014 MGR INŻ. ALEKSANDRA LACHMAN
DATA:	GRUDZIEŃ 2022
SKALA:	1:2000