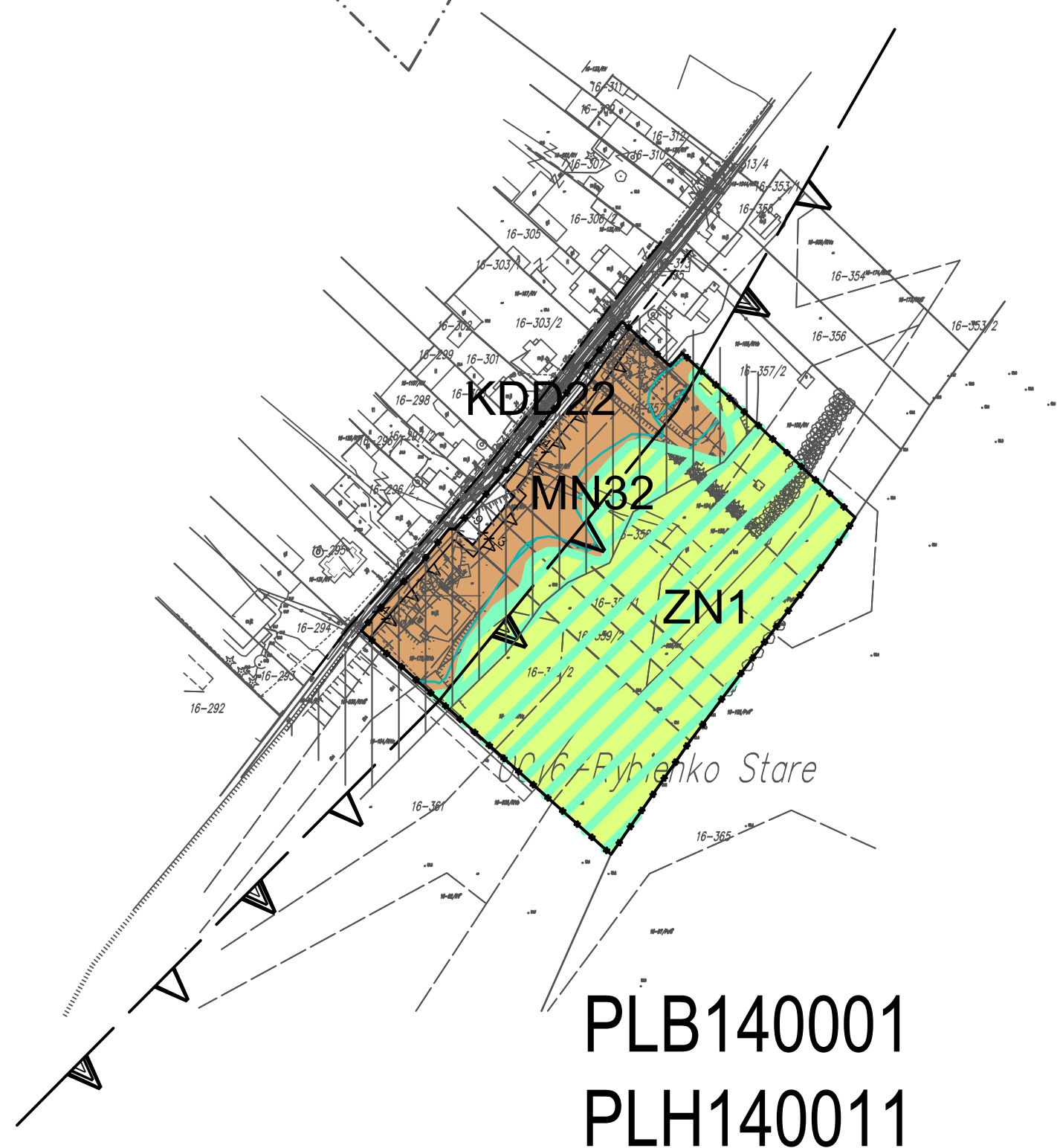


MIEJSCOWY PLAN ZAGOSPODAROWANIA PRZESTRZENNEGO GMINY WYSZKÓW DLA WYBRANYCH TERENÓW POŁOŻONYCH W MIEJSCOWOŚCIACH: TULEWO, TULEWO GÓRNE, RYBNO, RYBIENKO NOWE, RYBIENKO STARE, LESZCZYDÓŁ - NOWINY, LESZCZYDÓŁ - PUSTKI, LESZCZYDÓŁ STARY, LESZCZYDÓŁ - PODWIELĄTKI, ŁOSINNO


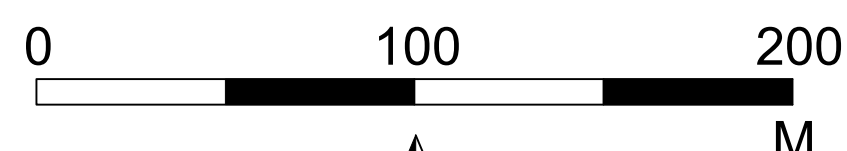
ZAŁĄCZNIK NR 10 DO UCHWAŁY NR LIII/596/22
RADY MIEJSKIEJ W WYSZKOWIE Z DNIA 29 GRUDNIA 2022 R.



PLB140001
PLH140011

RYBIENKO STARE

SKALA 1:2000



LEGENDA

USTALENIA PLANU

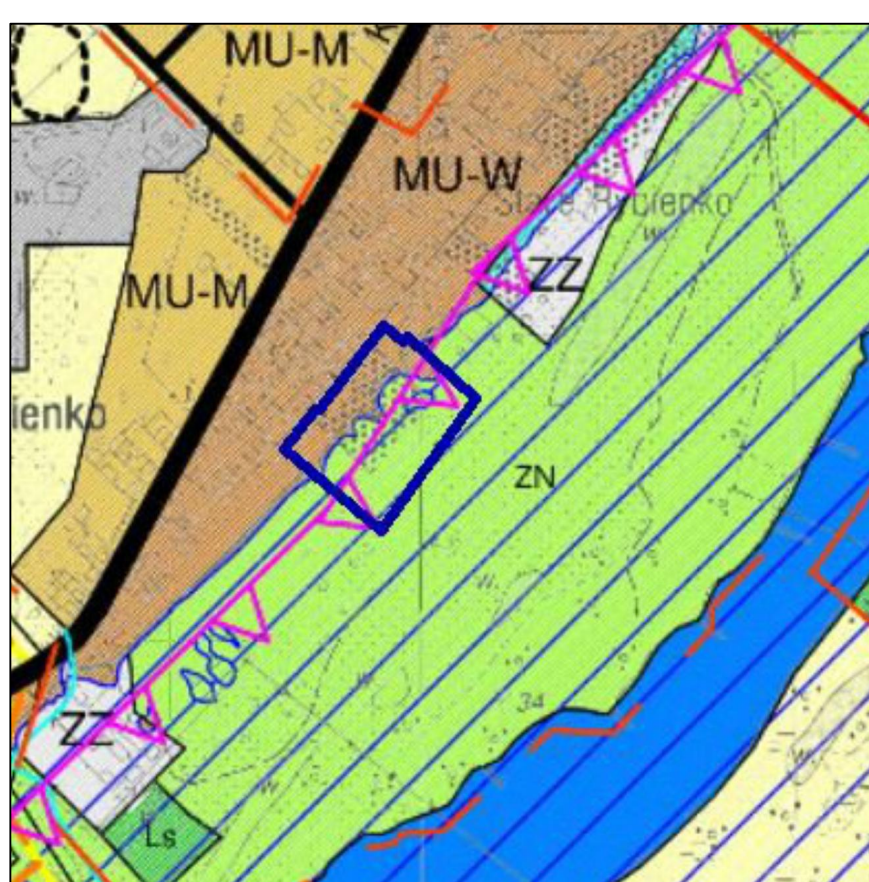
	granica planu
	linie rozgraniczające tereny o różnym przeznaczeniu lub różnych zasadach zagospodarowania
	odległości zagospodarowania podane w metrach
	nieprzekraczalne linie zabudowy

PRZEZNACZENIE TERENU

	MN32	teren zabudowy mieszkaniowej jednorodzinnej
	ZN1	teren zieleni nieurządzonej
	KDD22	teren drogi publicznej klasy drogi dojazdowej

OZNACZENIA INFORMACYJNE

	granica obrębów ewidencyjnych
	linie rozgraniczające tereny o różnym przeznaczeniu lub różnych zasadach zagospodarowania poza obszarem planu
	granica obszaru Natura 2000 wraz z nazwą obszaru
	obszar szczególnego zagrożenia powodzią
	obszary, na których prawdopodobieństwo wystąpienia powodzi jest niskie i wynosi raz na 500 lat lub na których istnieje prawdopodobieństwo wystąpienia zdarzenia ekstremalnego
	granica skarpy doliny Bugu
	obszar potencjalnie zagrożony ruchami masowymi ziemi



WYRYS ZE STUDIUM UWARUNKOWAŃ I KIERUNKÓW ZAGOSPODAROWANIA PRZESTRZENNEGO GMINY WYSZKÓW ZATWIERDZONEGO UCHWAŁĄ NR XXVIII/280/16 RADY MIEJSKIEJ W WYSZKOWIE Z DNIA 27 PAŹDZIERNIKA 2016 R.

— GRANICA PLANU

LEGENDA

	granica opracowania - granica gminy		PT	tereny obsługi technicznej miasta	
	granice obrębów geodezyjnych		ZZ	tereny obszaru szczególnego zagrożenia powodzią, zurbanizowane	
	Środowisko przyrodnicze		R	tereny rolniczej przestrzeni produkcyjnej	
	granica obszaru Natura 2000		ZN	tereny zieleni nieurządzonej, nieużytki, łąki, doliny rzek, wyspy	
	obszar szczególnego zagrożenia powodzią		Ls	tereny lasów	
	powierzchniowe wody śródlądowe - ciek, rowy		WS	tereny wód powierzchniowych	
	Przeznaczenie terenów		KDZ	Infrastruktura techniczna	
	MU-W	tereny zabudowy mieszkaniowo - usługowej wiejskiej		KDL	drogi lokalne (powiatowe, gminne)
	MU-M	tereny zabudowy mieszkaniowo - usługowej miejskiej			gazociąg wysokiego ciśnienia DN250 wraz ze strefą ochronną

TYTUŁ OPRACOWANIA:	MIEJSCOWY PLAN ZAGOSPODAROWANIA PRZESTRZENNEGO GMINY WYSZKÓW DLA WYBRANYCH TERENÓW POŁOŻONYCH W MIEJSCOWOŚCIACH: TULEWO, TULEWO GÓRNE, RYBNO, RYBIENKO NOWE, RYBIENKO STARE, LESZCZYDÓŁ - NOWINY, LESZCZYDÓŁ - PUSTKI, LESZCZYDÓŁ STARY, LESZCZYDÓŁ - PODWIELĄTKI, ŁOSINNO
OPRACOWAŁ:	BIURO PLANOWANIA ROZWOJU LOKALNEGO "SZIKAGO" ADAM WILIŃSKI 05-500 PIASECZNO, UL. ALBATROSÓW 9/17
ZESPÓŁ AUTORSKI:	MGR ADAM WILIŃSKI - KIEROWNIK ZESPOŁU, NR Z-466/KW/311/2014 MGR INŻ. ALEKSANDRA LACHMAN
DATA:	GRUDZIEŃ 2022
SKALA:	1:2000