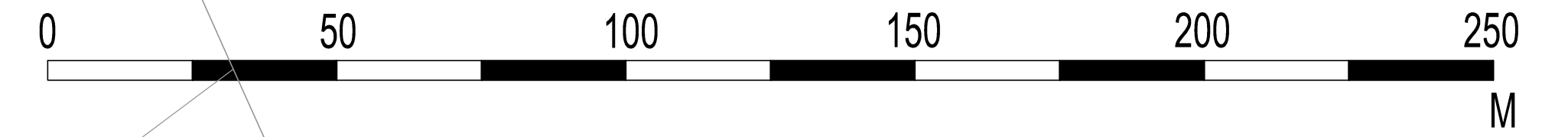
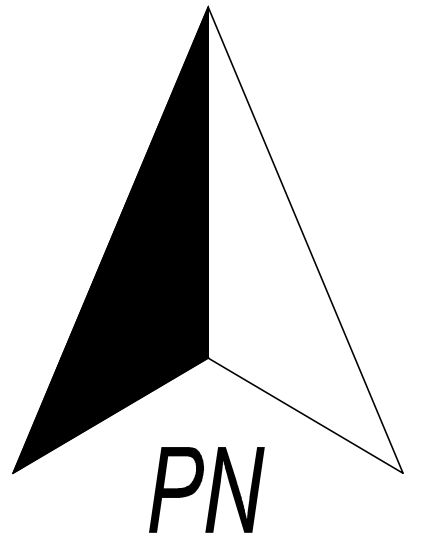


MIEJSCOWY PLAN ZAGOSPODAROWANIA PRZESTRZENNEGO DLA OBSZARU PRZEMYSŁOWO-PRODUKCYJNO-USŁUGOWEGO PRZY UL. BIAŁOSTOCKIEJ W WYSZKOWIE

ZAŁĄCZNIK NR 1 DO UCHWAŁY NR XXXII/294/13 RADY MIEJSKIEJ W WYSZKOWIE Z DNIA 14 LUTEGO 2013 R.



LEGENDA:

OZNACZENIA GRAFICZNE BĘDĄCE USTALENIAMI PLANU:

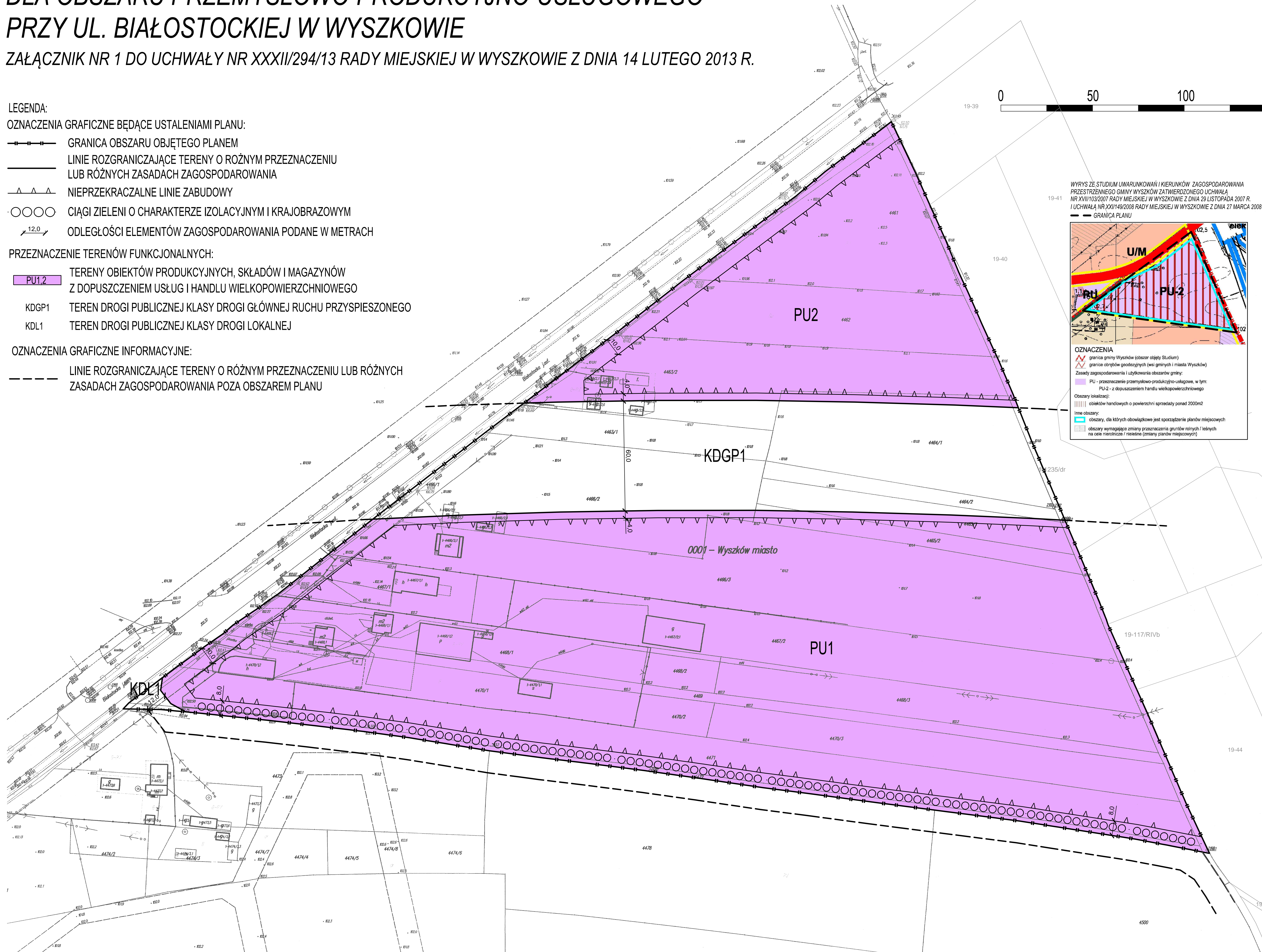
- GRANICA OBSZARU OBJĘTEGO PLANEM
- LINIE ROZGRANICZAJĄCE TERENY O RÓŻNYM PRZEZNACZENIU LUB RÓŻNYCH ZASADACH ZAGOSPODAROWANIA
- NIEPRZEKRACZALNE LINIE ZABUDOWY
- CIĄGI ZIELENI O CHARAKTERZE IZOLACYJNYM I KRAJOBRAZOWYM
- ODLEGŁOŚCI ELEMENTÓW ZAGOSPODAROWANIA PODANE W METRACH

PRZEZNACZENIE TERENÓW FUNKCYJNALNYCH:

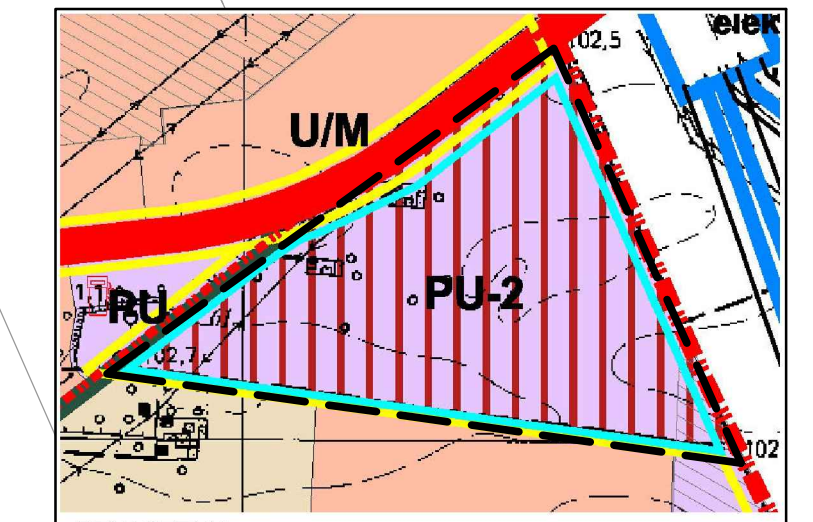
- PU1.2 TERENY OBIEKTÓW PRODUKCYJNYCH, SKŁADÓW I MAGAZYNÓW Z DOPUSZCZENIEM USŁUG I HANDLU WIELKOPOWIERZCHNIOWEGO
- KDGP1 TEREN DROGI PUBLICZNEJ KLASY DROGI GŁÓWNEJ RUCHU PRZYSPIESZONEGO
- KDL1 TEREN DROGI PUBLICZNEJ KLASY DROGI LOKALNEJ

OZNACZENIA GRAFICZNE INFORMACYJNE:

- LINIE ROZGRANICZAJĄCE TERENY O RÓŻNYM PRZEZNACZENIU LUB RÓŻNYCH ZASADACH ZAGOSPODAROWANIA POZA OBSZAREM PLANU



WYRYS ZE STUDIUM UWARUNKOWAŃ I KIERUNKÓW ZAGOSPODAROWANIA PRZESTRZENNEGO GMINY WYSZKÓW ZATWIERDZONEGO UCHWAŁĄ NR XVII/103/2007 RADY MIEJSKIEJ W WYSZKOWIE Z DNIA 29 LISTOPADA 2007 R. I UCHWAŁĄ NR XXI/149/2008 RADY MIEJSKIEJ W WYSZKOWIE Z DNIA 27 MARCA 2008 R.



OZNACZENIA
 granica gminy Wyszów (obszar objęty Studium)
 granice obszarów geodezyjnych (wsi gminnych i miasta Wyszów)
 Zasady zagospodarowania i użytkowania obszarów gminy:
 PU - przeznaczenie przemysłowo-produkcyjno-usługowe, w tym:
 PU-2 - z dopuszczeniem handlu wielkopowierzchniowego
 Obszary lokalizacji:
 obszary handlowe o powierzchni sprzedaży ponad 2000m²
 Inne obszary:
 obszary, dla których obowiązkowe jest sporządzenie planów miejscowych
 obszary wymagające zmiany przeznaczenia gruntów rolnych i leśnych na cele niezrolnicze i nieleśne (zmiany planów miejscowych)

WYCINEK MAPY Ewidencyjnej Zasadniczej Styl - wys
 Skala 1:1.000
 Obręb: Wyszów
 Gmina: Wyszów
 powiat: wyszkowski

STAROSTA WYSZKOWSKI
 POWIATOWY OŚRODEK DOKUMENTACJI GEODEZYJNEJ I KARTOGRAFICZNEJ
 Poświadczam zgodność niniejszej mapy z oryginałem przywołanym do poświadczenia zasobu geodezyjnego i kartograficznego w dniu 2013-03-01
 Niniejsza mapa nie może służyć do celów projektowych
 Wyszów, 2013-03-01
 Jolanta Sędziak
 BEZPIECZNY
 BEZPIECZNA
 BEZPIECZNA

STAROSTA WYSZKOWSKI
 POWIATOWY OŚRODEK DOKUMENTACJI GEODEZYJNEJ I KARTOGRAFICZNEJ
 Rozpraszanie, rozpowszechnianie i rozprowadzanie niniejszego dokumentu wymaga zezwolenia, o którym mowa w art. 18 ustawy z dnia 17 maja 1988r. Prawo geodezyjne i kartograficzne (Dz.U. Nr 193 z 2010r. poz. 1287 z późniejszymi zmianami)
 Wyszów, 2011-11-27
 Jolanta Sędziak
 BEZPIECZNY
 BEZPIECZNA
 BEZPIECZNA

	SPORZĄDZIŁ:	BURMISTRZ WYSZKOWA AL. RÓŻ 2 07-200 WYSZKÓW
	OPRACOWAŁ:	SZKICAGO ADAM WILIŃSKI BIURO PLANOWANIA ROZWOJU LOKALNEGO UL. ALBATROSÓW 9/17 05-500 PIASECZNO
LUTY 2013		